PROFILO LONGITUDINALE 2
Raccordo viabilità esistente - strada di accesso alla stazione
Scala quote: 1:250
Scala progressive : 1:500
Quota di riferimento: 130.00

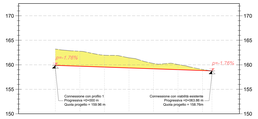

Quote terreno	163.22	162.75	161.96	161.42	160.27	160.06	159.06	158.76
Quote progetto	159.96	159.71	159.54	159.36	159.19	159.00	158.83	158.76
Quota rossa	-3.26	-3.04	-2.42	-2.06	-1.08	-1.06	-0.23	0.00
Distanze parziali	10.00	10.00	10.00	10.00	10.00	10.00	3.86	
Distanze progressive	0+000	0+010	0+020	0+030	0+040	0+050	0+060	0+063.86

① DETTAGLIO SEZIONE CARREGGIATA
Scala 1:20

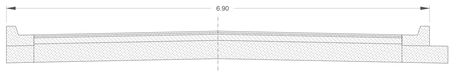

DETTAGLIO SCATOLARE ATTRAVERSAMENTO RIO SASSUNI
Schema tipo
Scala 1:50

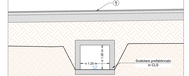

LEGENDA:

- Profilo terreno
- Profilo di progetto
- p=-1.78% — Pendenza longitudinale profilo di progetto
- Scavo
- Riporto

Tutte le misure sono espresse in metri

PROFILO LONGITUDINALE 1
Strada di accesso alla stazione

Scala quote: 1:250
Scala progressive: 1:500
Quota di riferimento: 130.00

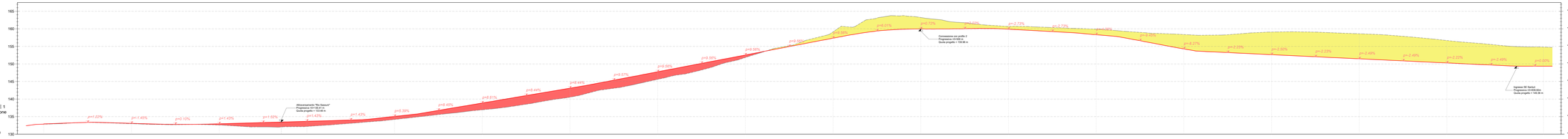

Quote terreno	132.85	132.98	132.59	133.04	132.18	134.18	136.93	140.53	145.60	151.82	159.12	163.22	160.71	159.92	158.38	159.08	158.59	156.67	154.79
Quote progetto	132.91	133.09	132.95	133.46	133.67	135.06	138.88	143.11	147.77	152.55	157.33	159.96	159.89	158.32	154.27	152.64	151.46	150.28	149.36
Quota rossa	0.06	0.11	0.36	1.42	1.48	0.88	1.95	2.58	2.17	0.73	-1.79	-3.25	-0.81	-1.60	-4.11	-6.45	-7.13	-6.39	-5.44
Distanze parziali	50.00	50.00	35.41	14.59	50.00	50.00	50.00	50.00	50.00	50.00	50.00	50.00	50.00	50.00	50.00	50.00	50.00	55.00	
Distanze progressive	0+000.00	0+050.00	0+100.00	0+135.41	0+150.00	0+200.00	0+250.00	0+300.00	0+350.00	0+400.00	0+450.00	0+500.00	0+550.00	0+600.00	0+650.00	0+700.00	0+750.00	0+800.00	0+855.00

REVISIONE						
01	Luglio 2023	Revisione per richiesta integrazioni per terna/enel Terna	Geotech S.r.l.	Ing. P.Rinaudo	Dott. A.Rusandu	
00	Giugno 2023	Prima emissione	Geotech S.r.l.	Ing. P.Rinaudo	Dott. A.Rusandu	
N.	DATA	DESCRIZIONE	ELABORATO	VERIFICATO	APPROVATO	

PROGETTISTA

GEOTECH S.r.l.
SOCIETÀ DI INGEGNERIA
VIA SAN GIACOMO DI ROVIGO 53
Tel. +39 0425/427272
info@geotech-srl.it www.geotech-srl.it

SOCIETÀ CERTIFICATA
TÜV AUSTRIA CERT
UNI EN ISO 9001

PROGETTO

REALIZZAZIONE NUOVA STAZIONE ELETTRICA 150/380 KV "SE SANLURI" E OPERE CONNESSE

COMMITTENTE

GREENENERGYSARDEGNA2

CODICE	ELABORATO	
T068	Planimetria e sezioni viabilità di accesso Stazione elettrica Profilo longitudinale strada di accesso	
DATA	SCALA:	UBICAZIONE:
Luglio 2023	1:500	Regione Sardegna, Provincia Sud Sardegna

LIVELLO DI PROGETTO	CODIFICA ELABORATO
Definitivo	GR00_D07_T_068_Plan_sez_viab_accesso_SE_3-5_REV01

Questo documento contiene informazioni di proprietà della Geotech S.r.l. e deve essere esclusivamente utilizzato dai destinatari in relazione alla fornitura per le quali è stato rilasciato. E' vietato qualsiasi forma di riproduzione o divulgazione senza l'esplicito consenso di Geotech S.r.l.