LEGENDA

- SUBSTRATO DI ALTERAZIONE PEDOGENETICA / DEPOSITI ELUVIO-COLLUVIALI E FLUVIALI DI FONDOVALLE DEL PLEISTOCENE SUP. – OLOCENE
- ARGILLE LIMOSE MARNOSE RICONDUCIBILI ALLE SUCCESSIONI DEL BACINO NUMIDICO (TM TAORMINA E FLYSCH NUMIDICO – MEMBRO DI PORTELLA COLLE) RISPETTIVAMENTE DELL'AQUITANIANO SUP. – LANGHIANO E OLIGOCENE SUP. – MIOCENE INF.
- ARGILLE MARNOSE RICONDUCIBILI ALLE SUCCESSIONI DEL BACINO NUMIDICO (TM TAORMINA E FLYSCH NUMIDICO – MEMBRO DI PORTELLA COLLE) RISPETTIVAMENTE DELL'AQUITANIANO SUP. – LANGHIANO E OLIGOCENE SUP. – MIOCENE INF.
- PERIMETRO CATASTALE AREA DI IMPIANTO
- LINEE DI SEZIONE

PROVINCIA DI RAGUSA
COMUNE DI MONERIALE

REGIONE SICILIA

PROGETTO PER LA REALIZZAZIONE DI UN NUOVO IMPIANTO AGRIVOLTAICO E DELLE RELATIVE OPERE DI CONNESSIONE ALLA RETE DI DISTRIBUZIONE AT. SITO NEL COMUNE DI MONREALE (PA), LOCALITA' VALLEFONDI, AVENTE POTENZA DI PICCO DC PARI A 35,2 MWP (potenza in immissione pari a 28 MWac)
DENOMINAZIONE IMPIANTO "VALLEFONDI"

PROGETTO DEFINITIVO

PROCEDURA DI AUTORIZZAZIONE UNICA REGIONALE di cui all'art. 12 del D.lgs 387/2003 - Linee Guida Decr. MISE 10/09/2010
PROCEDURA DI VALUTAZIONE DI IMPATTO AMBIENTALE PRESSO IL MITE
ai sensi dell'art. 23 del D.Lgs. 152/2006 incompreso nell'art. 31, comma 6 del D.Lgs. 77/21.

ELABORATO	(codice identificativo)	rev.
STUDIO DI IMPATTO AMBIENTALE SEZIONI GEOLOGICHE	D.24	0

SCALE
1:1.500

COMMITTENTE
X-ELIO
Società a responsabilità limitata
X-ELIO VALLEFONDI S.r.l.
Corso Vittorio Emanuele n.349 CAP 00186 ROMA - tel. 06 45439000 - Fax +39 06 89097739
Partita IVA e codice fiscale 16644151001 - Codice ATECO 35.11.00
Partita IVA e codice fiscale Regione Calabria 16644151001 - REA 1581537
Sede legale: Via Giovanni Battista Pergolesi n.27 Rende (CS)
sarl.vallefondi@legalmail.it

PROGETTAZIONE DELLE OPERE

Progettista
A17G LAB
Ordine degli Ingegneri della Provincia di Catania n. 1127
Dott. Ing. Giovanni Gabellone

Consulenti specialistici
Studio Geologico-Ambientale - Dott. Geol. Antonio Ca
Studio Agronomo - Dott. Agr. Mazzara Vito
Progettista strutturale - Ing. Vincenzo Agosta

Antonino Caciòppo
Data: 2024.
05.07 12:57:
GMT+01:00

Nome file/documento:
COD.DOCUMENTO

FOGLIO
1 DI 1

REV.	DATA	DESCRIZIONE MODIFICA	REDATTO	APPROVATO	AUTORIZZATO
0	Giugno 2023	PRIMA ORIGINARIA	Ing. Gabellone G.	Ing. Gabellone G.	Ing. Gabellone G.

SEZIONE GEOLOGICA S1– S1'
SCALA 1:1.500

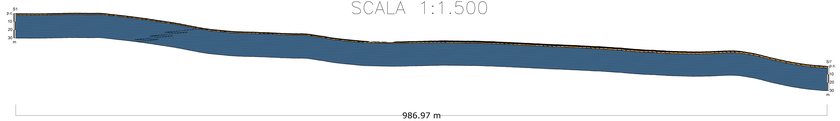

SEZIONE GEOLOGICA S2– S2'
SCALA 1:1.500



SEZIONE GEOLOGICA S3– S3'
SCALA 1:1.500

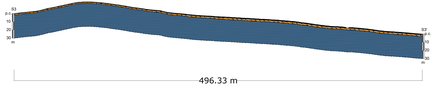

SEZIONE GEOLOGICA S4– S4'
SCALA 1:1.500

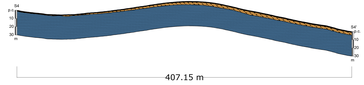

SEZIONE GEOLOGICA S5– S5'
SCALA 1:1.500

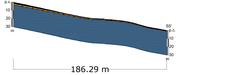

SEZIONE GEOLOGICA S6– S6'
SCALA 1:1.500

SEZIONE GEOLOGICA S7– S7'
SCALA 1:1.500

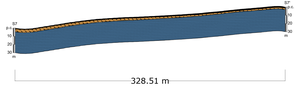

SEZIONE GEOLOGICA S8– S8'
SCALA 1:1.500

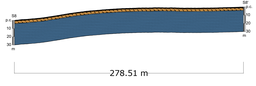

SEZIONE GEOLOGICA S9– S9'
SCALA 1:1.500

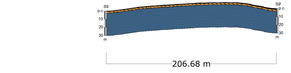

SEZIONE GEOLOGICA S10– S10'
SCALA 1:1.500