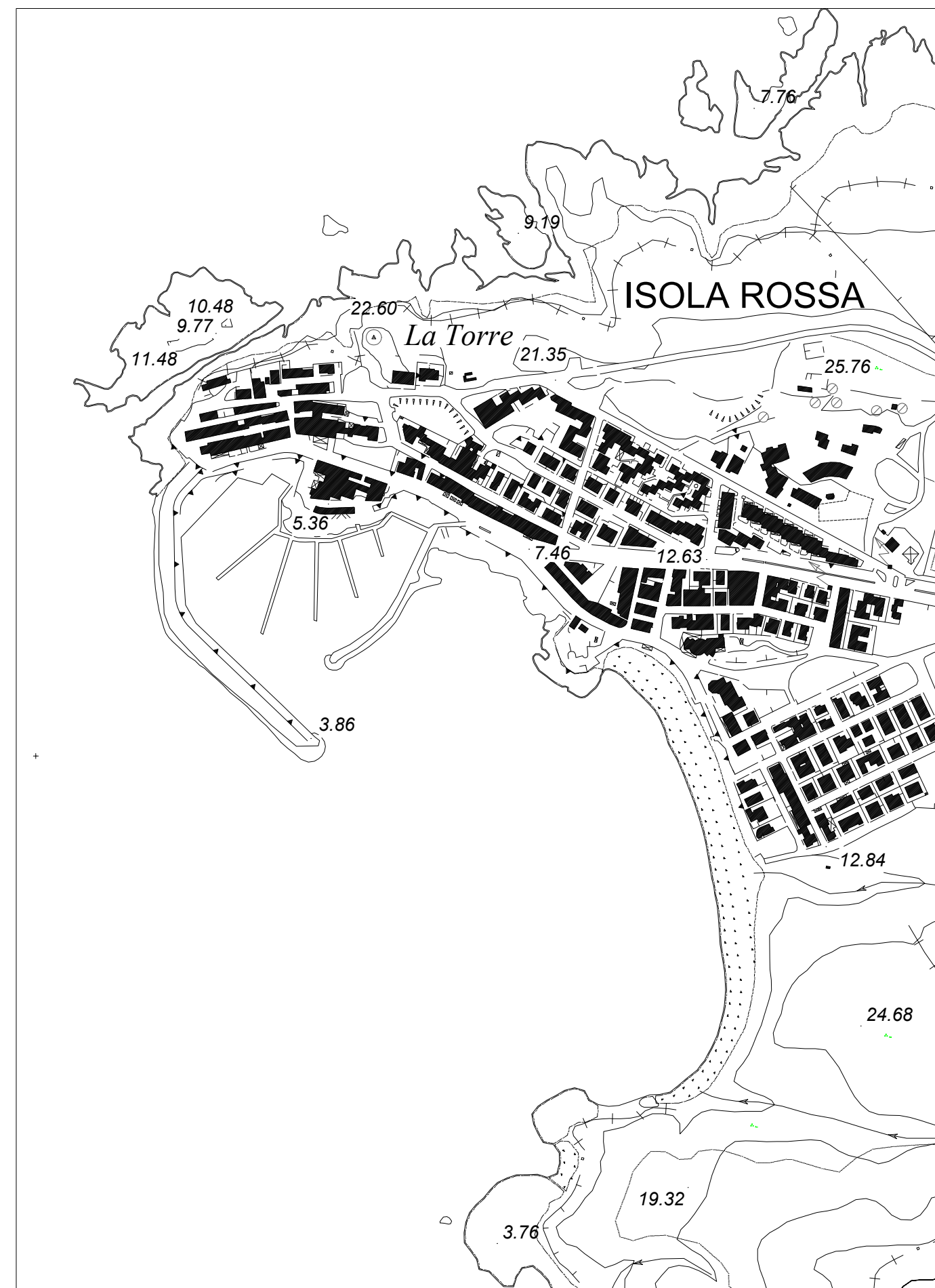


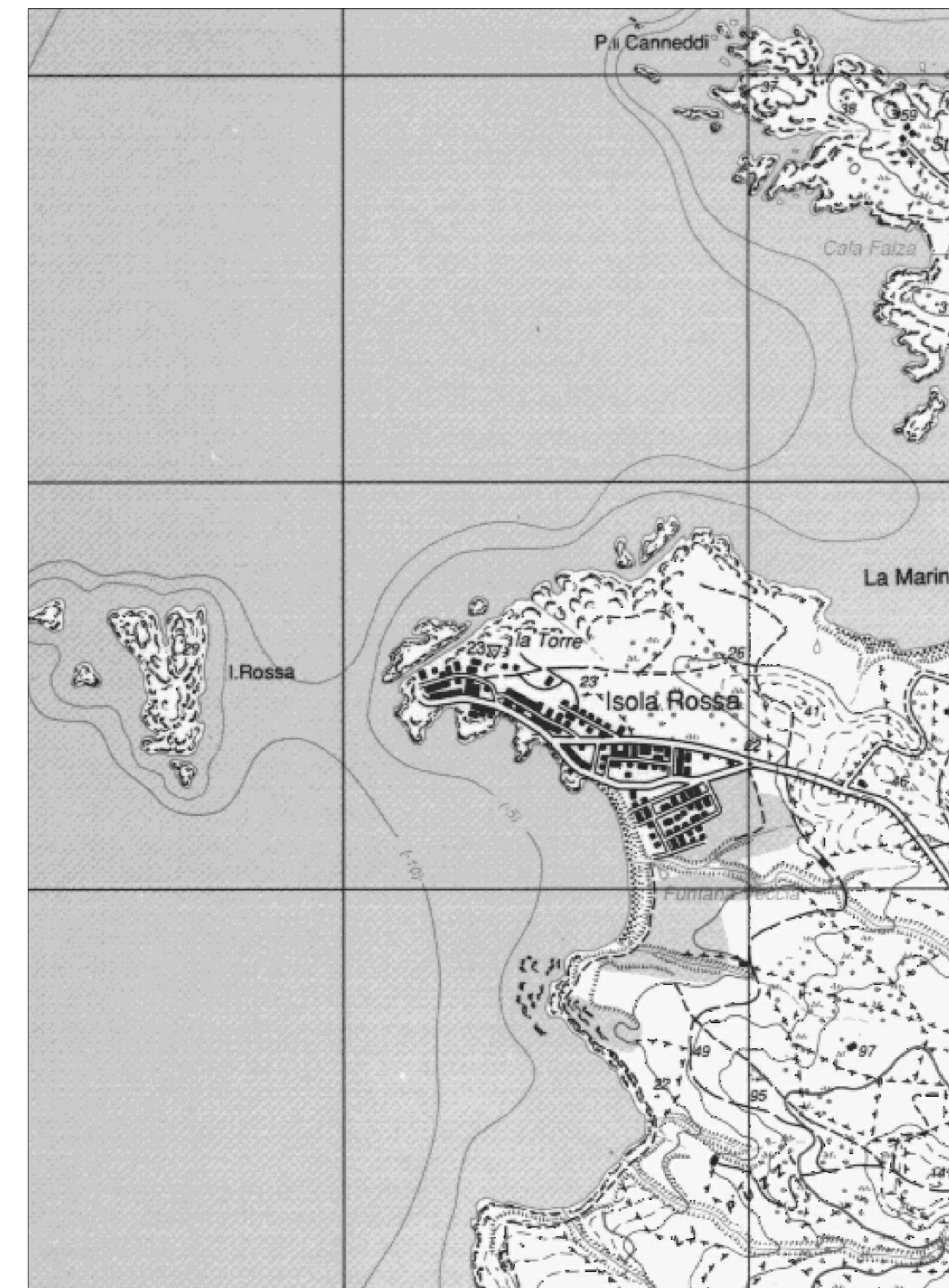
STRALCIO P.P.R.  
1:25000



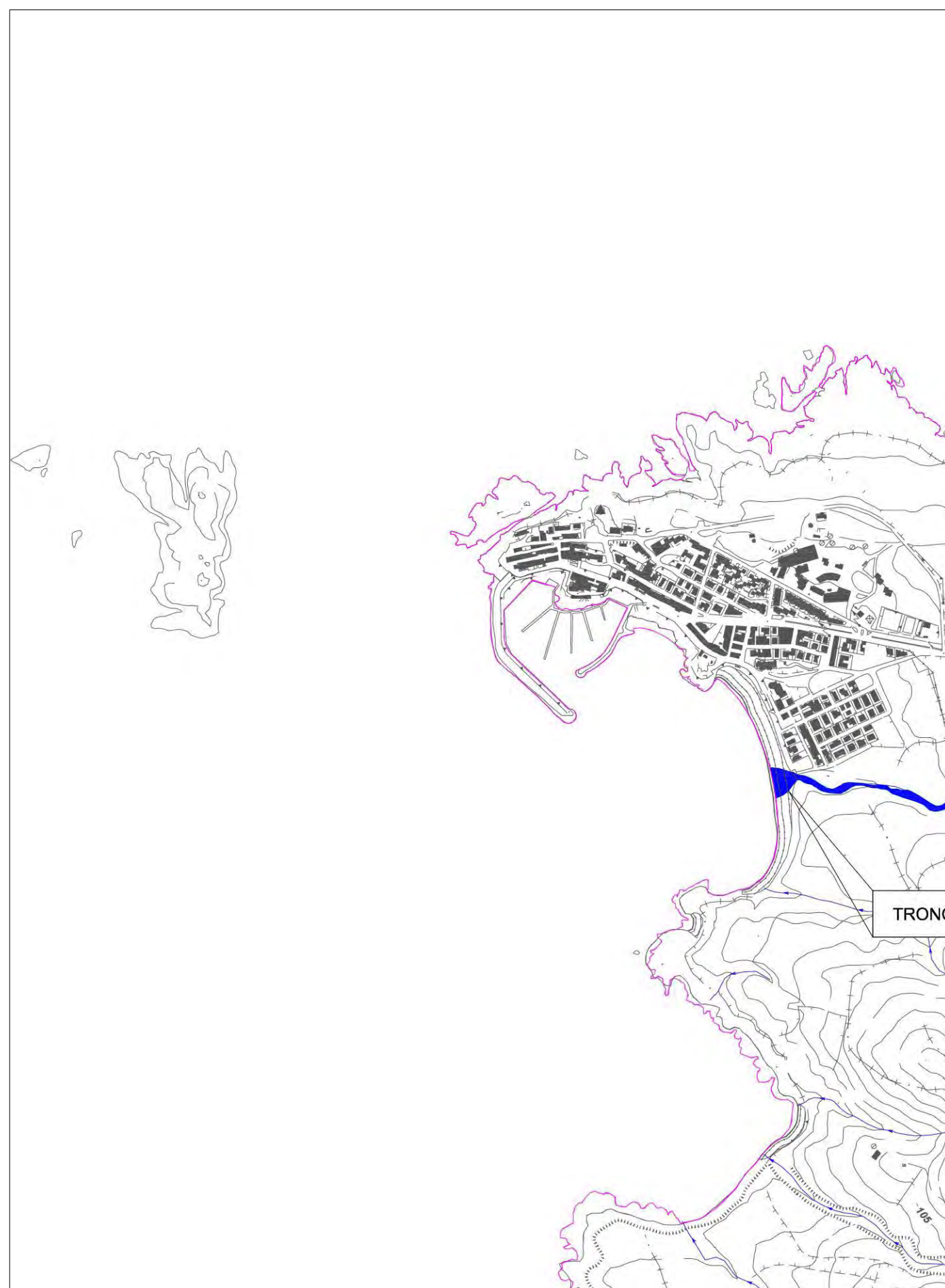
STRALCIO AEROFOTOGRAMMETRICO  
1:5000



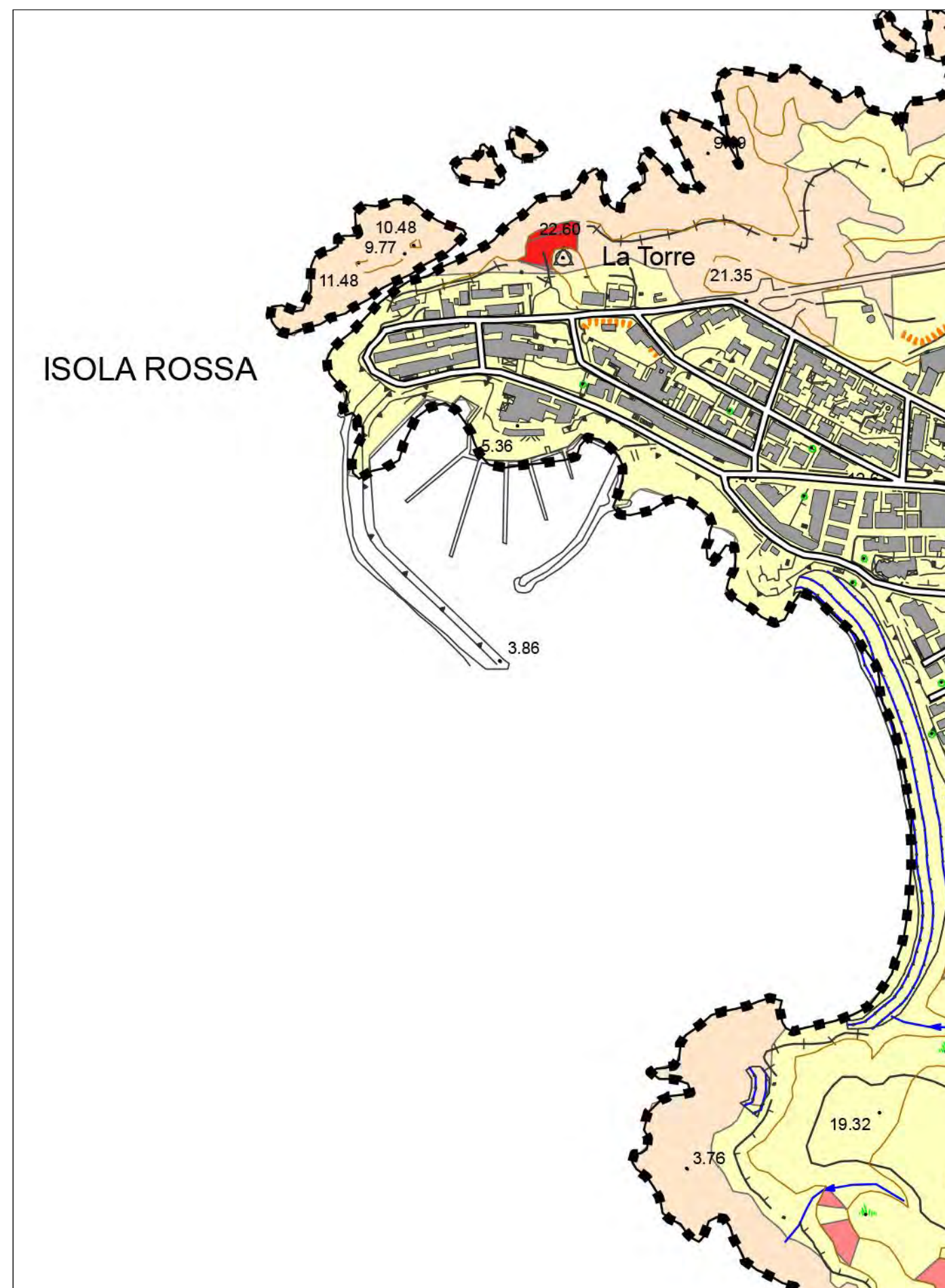
STRALCIO C.T.R. carta tecnica regionale  
1:5000



STRALCIO IGM 1:10000



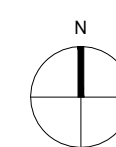
STRALCIO CARTA PERICOLOSITA IDRAUCA  
1:10000







STRALCIO CARTA PERICOLOSITA GEOLOGICA  
1:5000



STRALCIO DA IMMAGINE AEREA GOOGLE



**UNIONE COMUNI ALTA GALLURA**  
 PROVINCIA DI SASSARI  
**RIPRISTINO E COMPLETAMENTO DELLE OPERE DI DIFESA E DI ACCOSTO  
 DEL PORTO DI ISOLA ROSSA NEL COMUNE DI TRINITA' D'AGLUTU**

**PROGETTO DI FATTIBILITA' TECNICA ED ECONOMICA - DEFINITIVO**

RESPONSABILE UNICO DEL PROCEDIMENTO: **Dott.ssa Jeanne Francine Murgia**

R.T.P. tra:  
 Mandataria: **ARTEC ASSOCIATI S.r.l.**  
 Via Fratelli, 36 - 00144 Palermo (PA)  
 P.IVA 0355990028

Mandatari: **PROGETTI E OPERE S.r.l.**  
 Viale delle Maglie n.36, 90144 Palermo (PA)  
 P.IVA 0355990028

**ARKSA INGEGNERIA Soc. Coop.**  
 Via Obba n.7, 07026 Obba (SS)  
 P.IVA 02721750905

**ARCH. MARCO TERZITTA**  
 Via N. Sauro n.3, 07038 Trinita d'Agultu (SS)  
 P.IVA 0161800092

RESPONSABILE PROGETTAZIONE: **Ing. Francesco BARBITTA** (ARTEC Associati S.r.l.)

TITOLO ELABORATO: **INQUADRAMENTO E STATO ATTUALE**  
 Inquadramento territoriale, urbano e vincolistico

ELABORATO N°:  
**ATT02**

SIGLA	ELABORATO		CONTROLLATO		APPROVATO			NOME FILE: PD_ATT02
	DATA	DESCRIZIONE	RED.	VER.	APP.	DATA:		
A	15/12/2021	1° Emissione					Dicembre 2021	
B		Revisione						
C		Revisione						

A TERMINE DI LEGGE CI RISERVIAMO LA PROPRIETA' DI QUESTO ELABORATO CON DIVIETO DI RIPRODURLO RENDENDOLO NOTO A TERZI ANCHE PARZIALMENTE SENZA NOSTRA AUTORIZZAZIONE