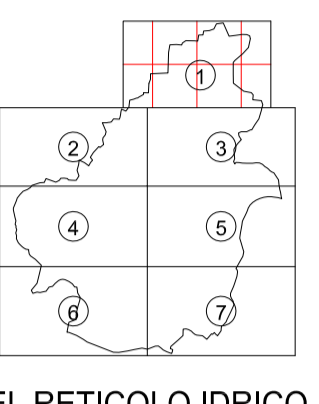


COMUNE DI POZZOLENGO
Provincia di Brescia

RETICOLO IDRICO MINORE
D.G.R. 25 GENNAIO 2002 - N°7/7868




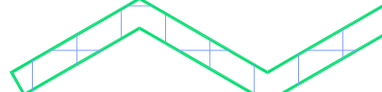



CARTA DEL RETICOLO IDRICO E DELLE
FASCE DI RISPETTO DEI CORSI D'ACQUA

TAV.1

Il Tecnico
Dott. Geol. Gianfranco Sinatra

Scala 1:2000
Marzo 2003

LEGENDA RETICOLO IDRICO

-  Rete idrica primaria (Regione A - D.G.R. 7/7868)
-  Aree di piano intatte ed aree di dispersione in espansione del corso del reticolo principale
-  Rete idrica minore (Regione B - D.G.R. 7/7868)
-  Tratti interrotti o tombati
-  Tratti di corsi d'acqua riportati nella cartografia ufficiale ma cessati, non più esistenti

FASCE DI RISPETTO

-  Fascia ad alto grado di tutela del corso d'acqua
-  Area di manutenzione del corso d'acqua

