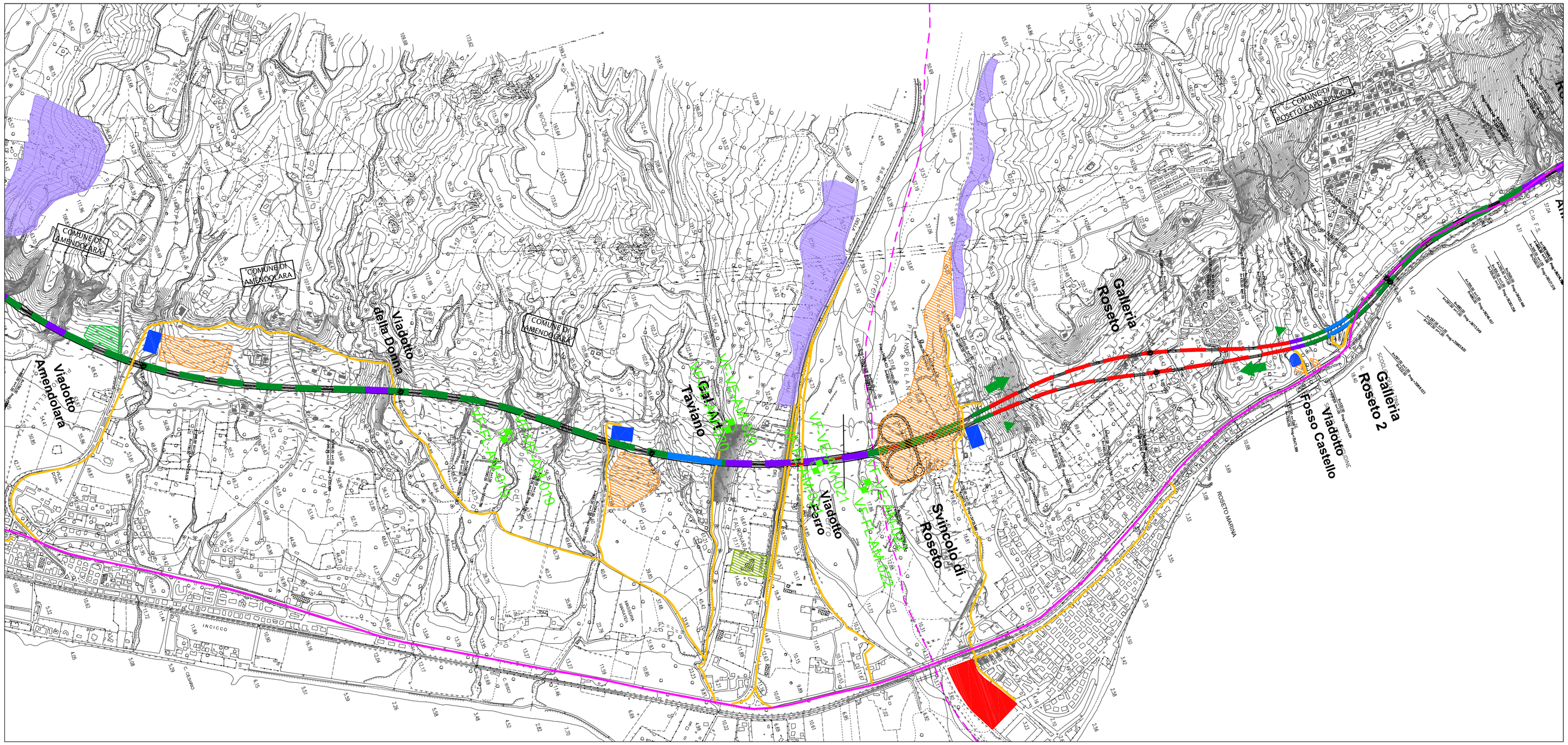

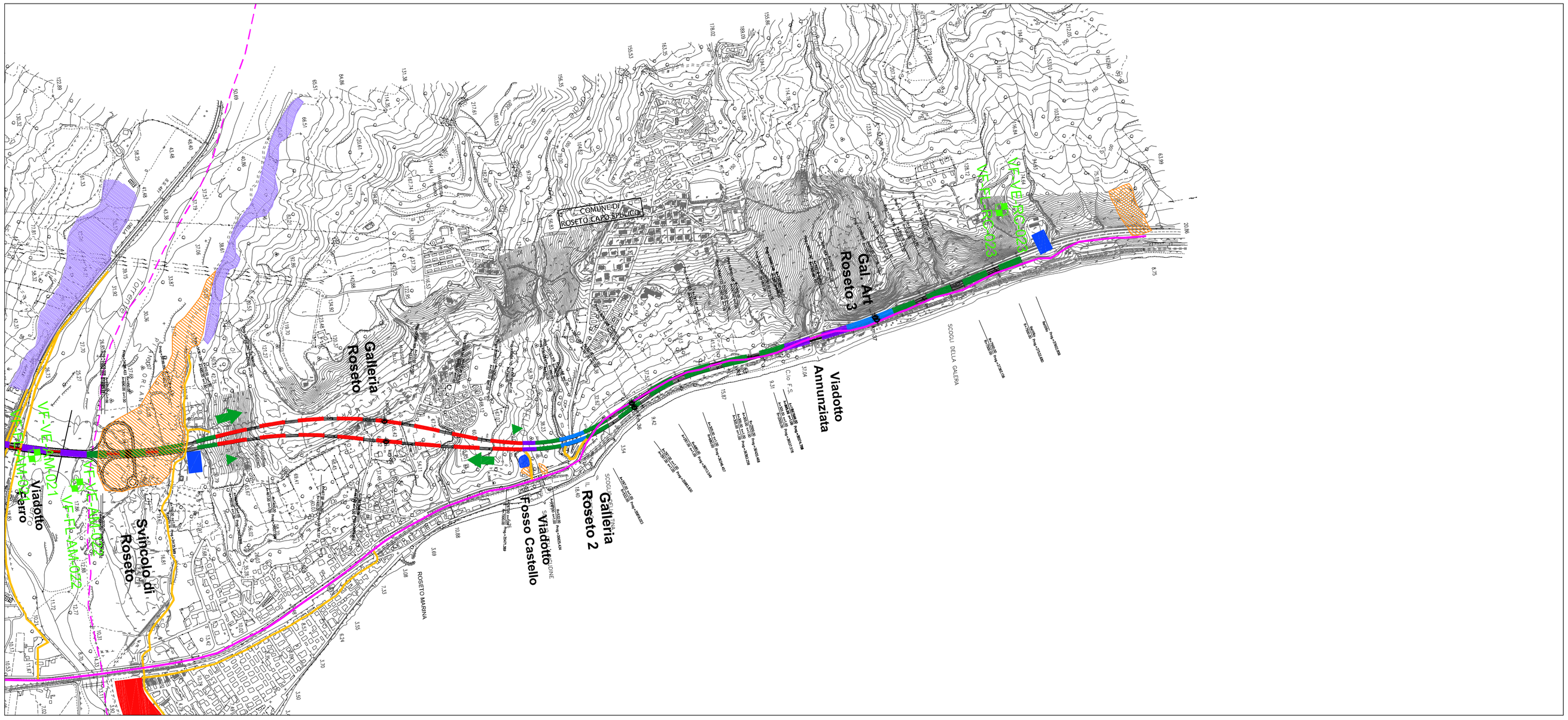

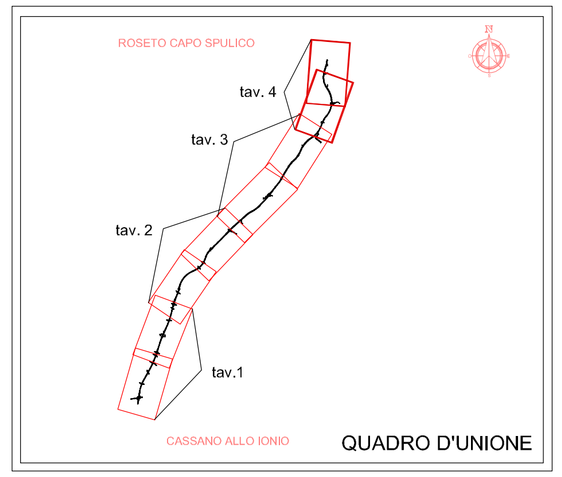

AREE CANTIERE
- Cantiere campo base
- Cantiere operativo
- Deposito provvisorio
- Impianti betonaggio non previsti nel Base di Gara
- Aree in dissesto da bonificare
- Cave dismesse da ritombare
- Siti di stoccaggio-impianti individuati in fase di progetto preliminare

PROGETTO IN VARIANTE
- Galleria naturale
- Galleria artificiale
- Vladotti
- Ponti

SIMBOLI
- Direzione avanzamento lavori
- Impianto disoleatore-dissabbiatore

VIABILITA'
- Statale 106 esistente
- Viabilità secondaria esistente
- Viabilità da realizzare in fase di cantierizzazione
- Confini comunali

COMPONENTE VEGETAZIONE E FLORA
- VF-VE-XX-00X Stazione vegetazione e habitat
- VF-FL-XX-00X Stazione flora

ANAS S.p.A.
Direzione Generale

DG 41/08

LAVORI DI COSTRUZIONE DEL 3° MEGALOTTO DELLA S.S. 106 JONICA - CAT. B -
DALL'INNESTO CON LA S.S. 534 (km 365+150) A ROSETO CAPO SPULICO (km 400+000)

PROGETTO DEFINITIVO

MONITORAGGIO AMBIENTALE

PIANO DI MONITORAGGIO AMBIENTALE

Planimetria ubicazione punti di misura tav. 4/4
Componente VEGETAZIONE E FLORA

CONTRAENTE GENERALE:
Società di Progetto
SIRJO S.C.p.A.
Presidente:
Ing. Pietro Mario Gianvecchio

PROGETTAZIONE :
ASTALDI — IMPREGILO
Il progettista:
dott. ing. E.Campa
Il coordinatore per la sicurezza:
ing. L.A. Gargiulo

CONSULENTI:
STE - Progetto stradale ed Idraulica
ROCKSOIL - Opere in sotterraneo
ITALCONSULT - Strutture
SEA - Geologia e Idrogeologia
GES - Geotecnica
CINIGEO - Gallerie grisutose
LANDE - Ambiente
LAND - Archeologia
PROMETEOENGINEERING.IT - Sicurezza ed Impianti
Ing. F.GATTO - Interferenze
TECO - Espropri

IL RESPONSABILE DEL PROCEDIMENTO:
ing. M. Aramini

Rep.: A- 102
Scala di rappresentazione: 1:10000

Codice Progetto: L O 7 1 6 C D 1 3 0 1
Codice Elaborato: T 0 0 M O 3 4 A M B P P 0 4 A

Rev.	Data	Descrizione	Redatto	Verificato	Approvato
A	15.06.2013	Planimetria ubicazione punti di misura	Prof.ssa R. Sciarrillo	Ing. C. Lechiancole	Ing. E. Campa