PROFILO Sezioni Trasversali
SEZIONE S–1
PROGRESSIVA 15.00
G STERRO m² 100.80

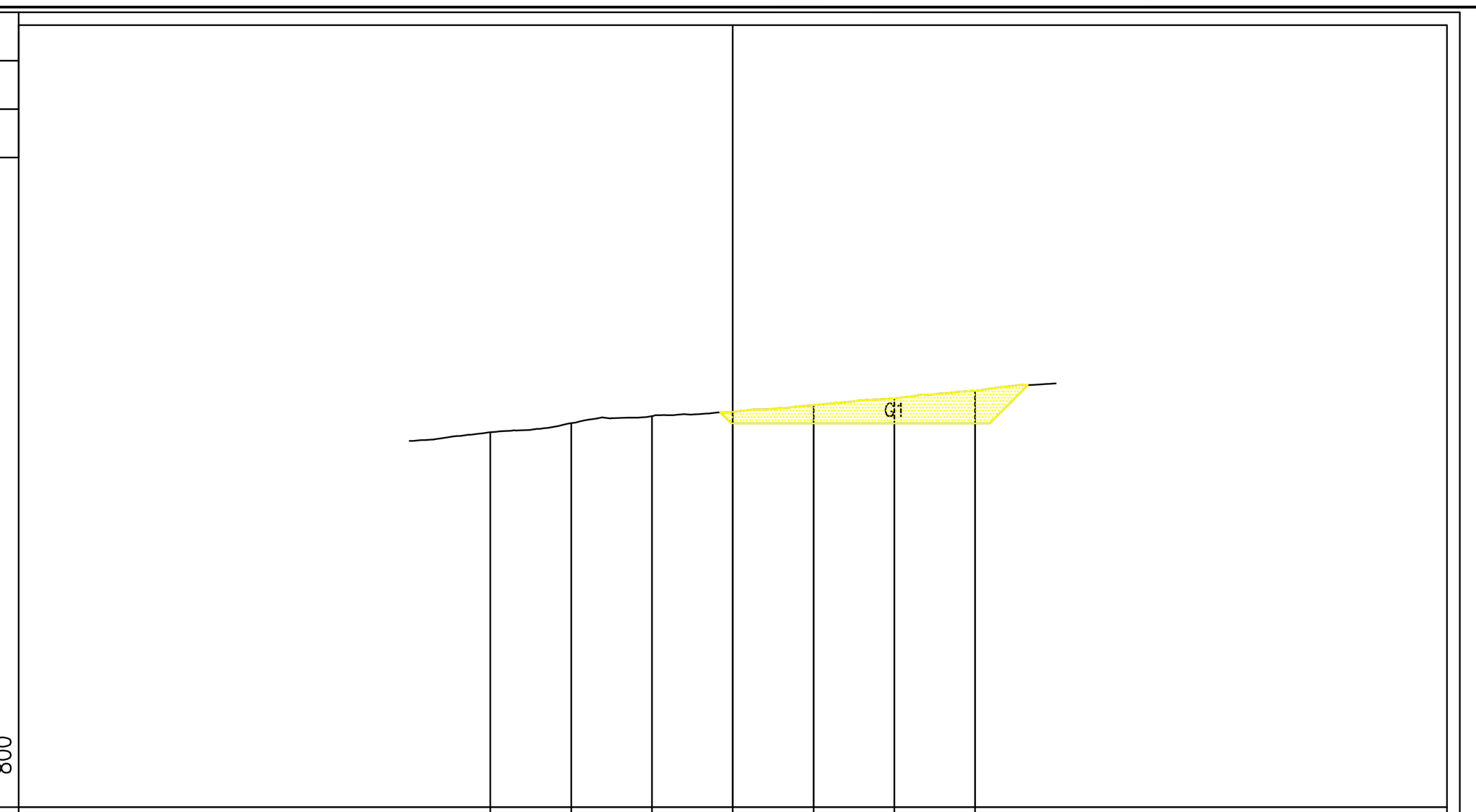

PROGRESSIVE TERRENO	-30.00	-20.00	-10.00	0.00	10.00	20.00	30.00
PARZIALI TERRENO	10.00	10.00	10.00	10.00	10.00	10.00	
QUOTE TERRENO	460.40	461.53	462.40	462.93	463.75	464.59	465.54
PROGRESSIVE PROGETTO	0.00	10.00	20.00	30.00			
PARZIALI PROGETTO	10.00	10.00	10.00				
QUOTE PROGETTO	461.50	461.50	461.50	461.50			

PROFILO Sezioni Trasversali
SEZIONE S–2
PROGRESSIVA 30.00
G STERRO m² 96.44
H RIPORTO m² 11.00

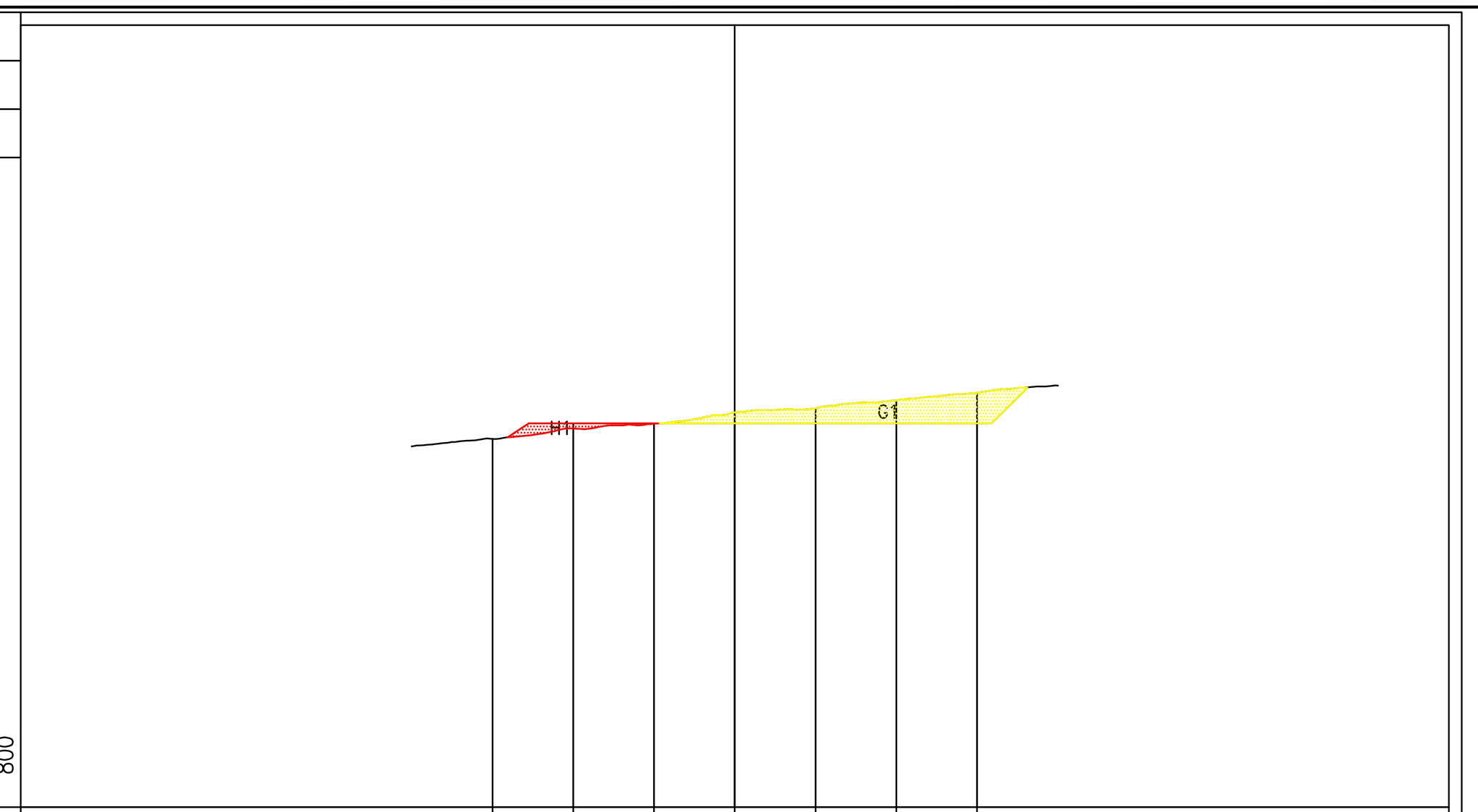

PROGRESSIVE TERRENO	-30.00	-20.00	-10.00	0.00	10.00	20.00	30.00
PARZIALI TERRENO	10.00	10.00	10.00	10.00	10.00	10.00	
QUOTE TERRENO	459.59	460.88	461.47	462.87	463.37	464.37	465.29
PROGRESSIVE PROGETTO	-20.00	-10.00	0.00	10.00	20.00	30.00	
PARZIALI PROGETTO	10.00	10.00	10.00	10.00	10.00		
QUOTE PROGETTO	461.50	461.50	461.50	461.50	461.50	461.50	

PROFILO Sezioni Trasversali
SEZIONE S–3
PROGRESSIVA 45.00
G STERRO m² 81.77
H RIPORTO m² 23.59

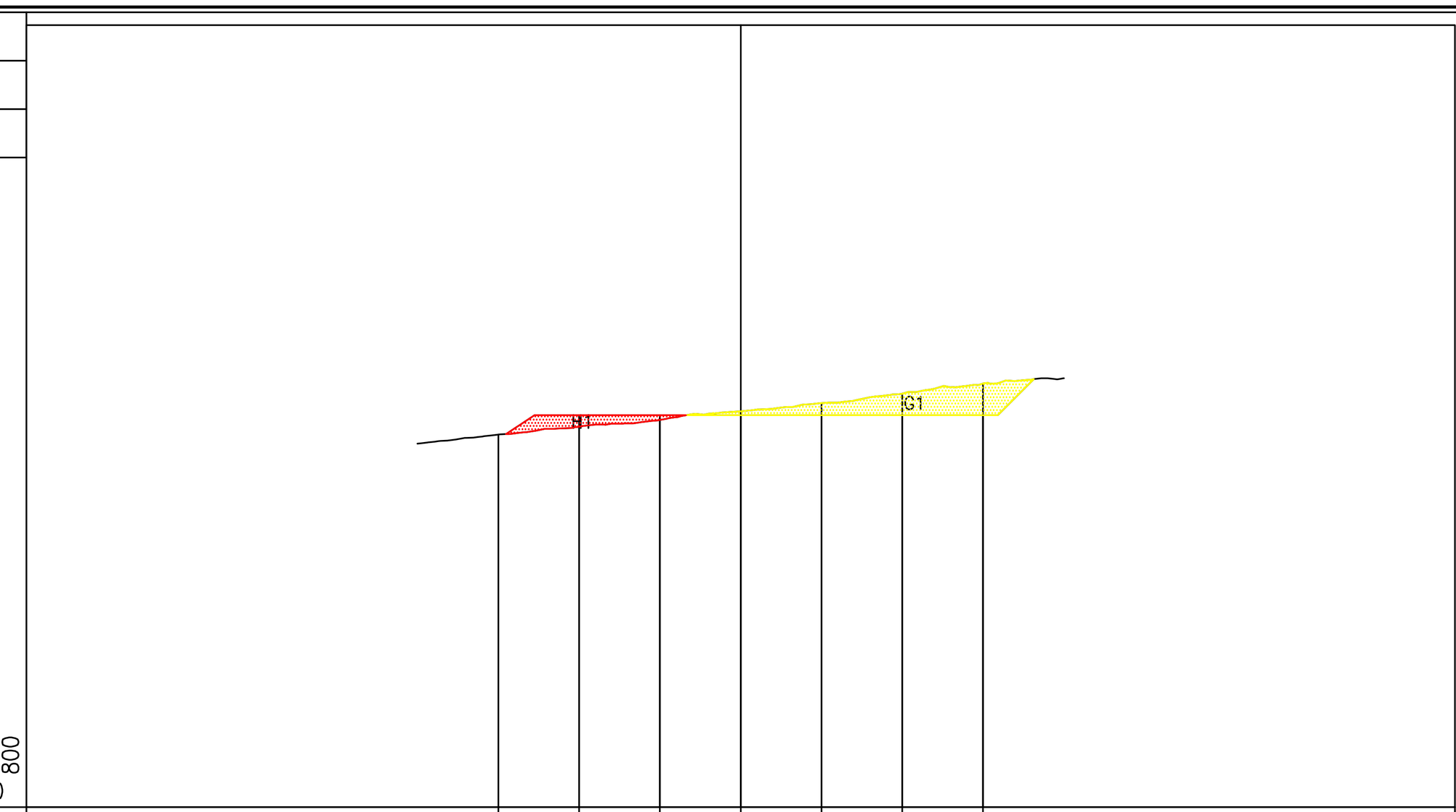

PROGRESSIVE TERRENO	-30.00	-20.00	-10.00	0.00	10.00	20.00	30.00
PARZIALI TERRENO	10.00	10.00	10.00	10.00	10.00	10.00	
QUOTE TERRENO	459.13	460.09	460.93	462.00	463.02	464.18	465.43
PROGRESSIVE PROGETTO	-20.00	-10.00	0.00	10.00	20.00	30.00	
PARZIALI PROGETTO	10.00	10.00	10.00	10.00	10.00		
QUOTE PROGETTO	461.50	461.50	461.50	461.50	461.50	461.50	

PROFILO Sezioni Trasversali
SEZIONE S–4
PROGRESSIVA 60.00
G STERRO m² 60.44
H RIPORTO m² 31.81

PROGRESSIVE TERRENO	-30.00	-20.00	-10.00	0.00	10.00	20.00	30.00
PARZIALI TERRENO	10.00	10.00	10.00	10.00	10.00	10.00	
QUOTE TERRENO	458.92	459.94	460.54	461.60	462.51	463.59	464.85
PROGRESSIVE PROGETTO	-20.00	-10.00	0.00	10.00	20.00	30.00	
PARZIALI PROGETTO	10.00	10.00	10.00	10.00	10.00		
QUOTE PROGETTO	461.50	461.50	461.50	461.50	461.50	461.50	

PROFILO Sezioni Trasversali
SEZIONE S–5
PROGRESSIVA 75.00
G STERRO m² 48.30
H RIPORTO m² 39.75

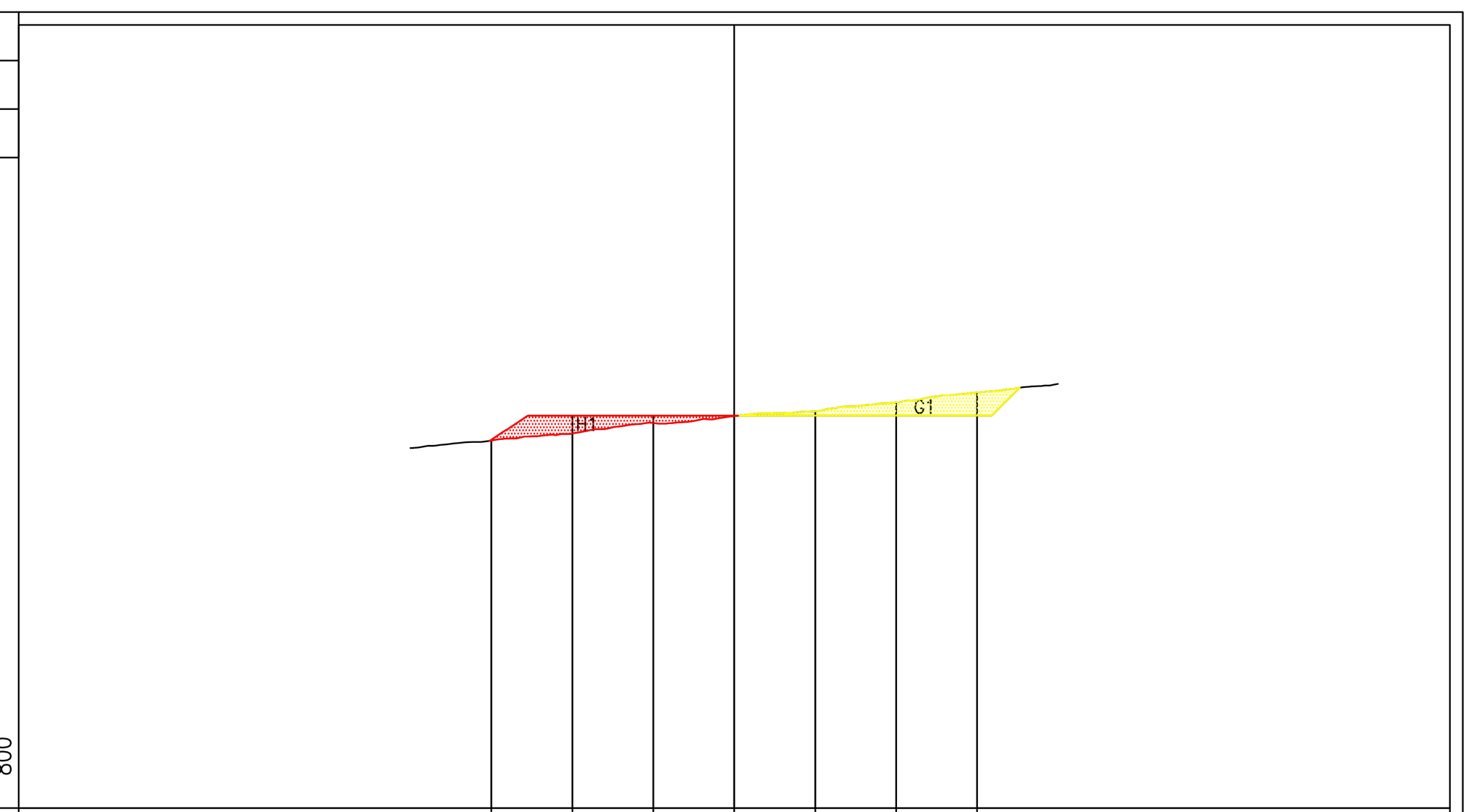

PROGRESSIVE TERRENO	-30.00	-20.00	-10.00	0.00	10.00	20.00	30.00
PARZIALI TERRENO	10.00	10.00	10.00	10.00	10.00	10.00	
QUOTE TERRENO	458.43	459.30	460.60	461.45	462.03	463.14	464.37
PROGRESSIVE PROGETTO	-30.00	-20.00	-10.00	0.00	10.00	20.00	30.00
PARZIALI PROGETTO	10.00	10.00	10.00	10.00	10.00	10.00	
QUOTE PROGETTO	458.54	461.50	461.50	461.50	461.50	461.50	461.50

PROFILO Sezioni longitudinali
SEZIONE S–A
PROGRESSIVA 20.00
S STERRO m² 168.91

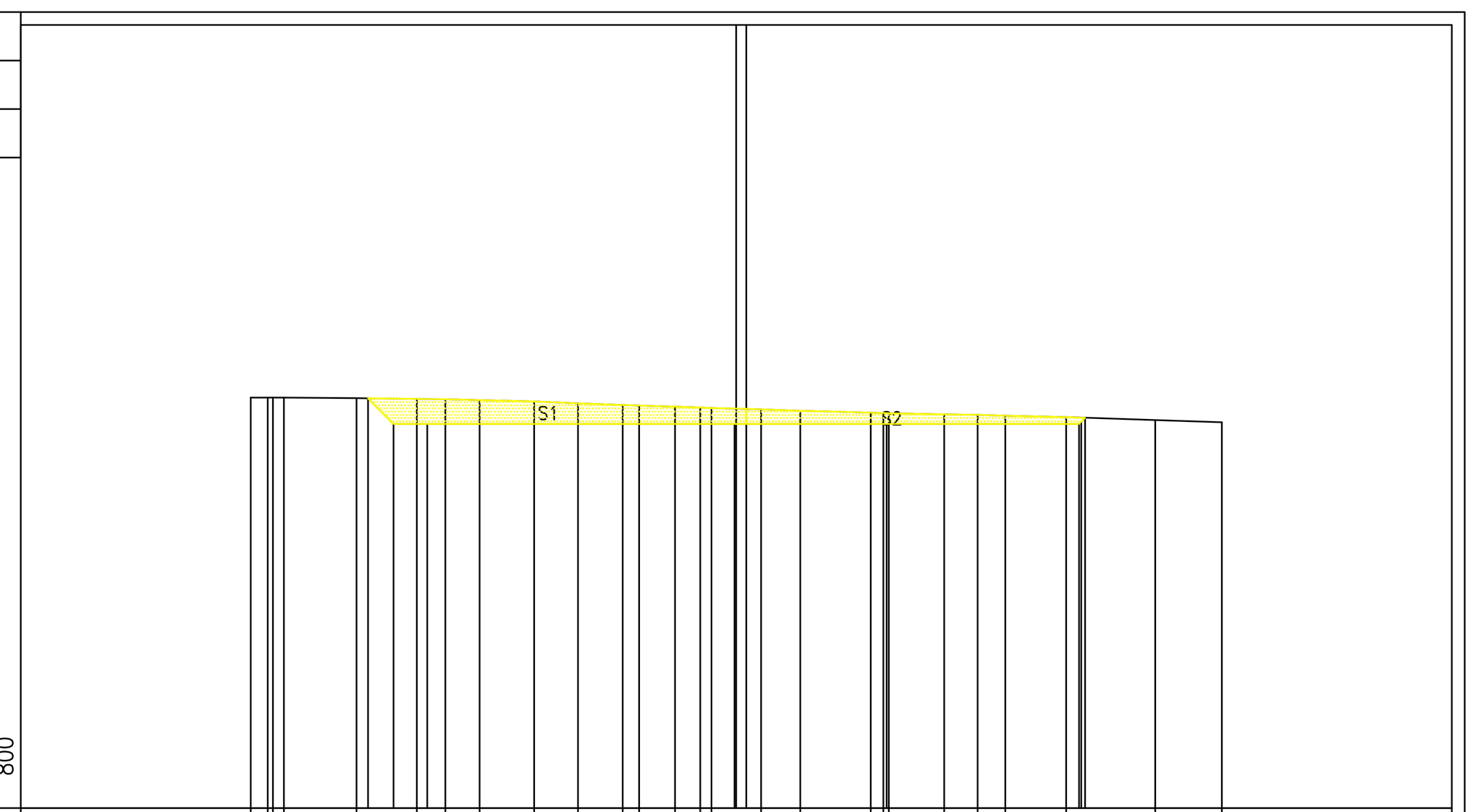

PROGRESSIVE TERRENO	-60.00	-57.88	-57.25	-55.88	-46.91	-39.46	-35.95	-31.72	-24.99	-19.55	-14.02	-12.00	-7.55	-4.46	-3.06	3.08	7.90	16.61	18.16	18.87	25.70	29.83	33.24	40.78	51.75	60.00
PARZIALI TERRENO	2.12	0.63	1.37	8.97	7.45	3.51	4.23	6.73	5.44	5.53	2.02	4.45	3.09	1.40	6.14	4.82	8.71	1.55	0.71	6.83	4.13	3.41	7.54	10.97	8.25	
QUOTE TERRENO	464.74	464.74	464.74	464.73	464.68	464.58	464.53	464.44	464.25	464.04	463.83	463.76	463.61	463.51	463.47	463.28	463.13	462.88	462.84	462.82	462.68	462.59	462.52	462.32	461.96	461.71
PROGRESSIVE PROGETTO	-45.50	-42.35	-38.19	-0.23	18.59	42.35	42.61	43.09																		
PARZIALI PROGETTO	3.15	4.16	37.96	18.82	23.76	0.26	0.48																			
QUOTE PROGETTO	464.66	461.50	461.50	461.50	461.50	461.50	461.77	462.24																		

PROFILO Sezioni longitudinali
SEZIONE S–B
PROGRESSIVA 40.00
S STERRO m² 13.71
R RIPORTO m² 23.23

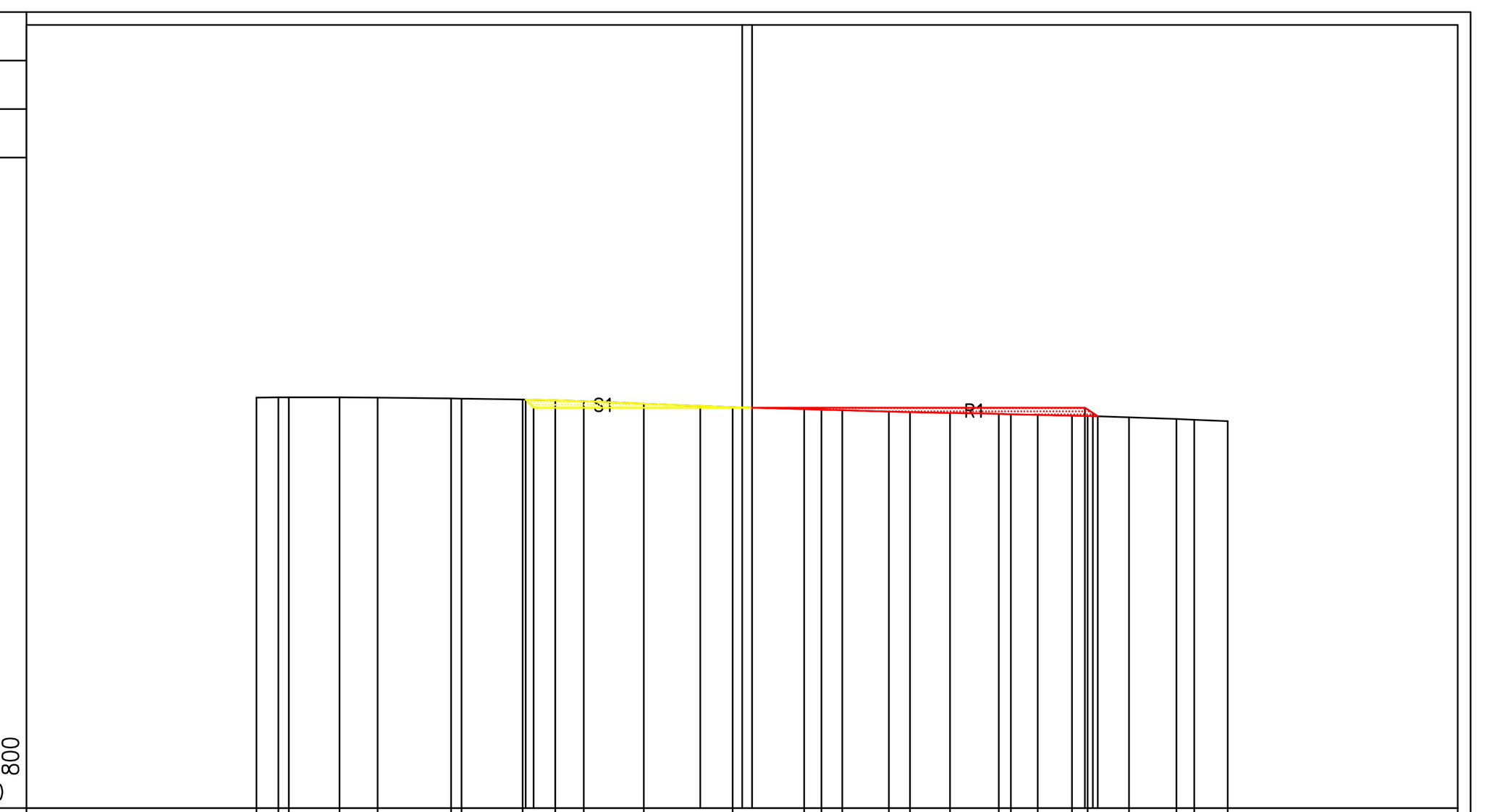

PROGRESSIVE TERRENO	-60.00	-57.28	-55.99	-49.74	-45.02	-35.96	-34.65	-27.11	-23.10	-19.57	-12.13	-1.17	7.65	9.79	12.37	18.14	20.75	25.68	31.72	33.22	36.53	40.76	42.68	47.79	53.64	55.85	60.00
PARZIALI TERRENO	2.72	1.29	6.25	4.72	9.06	1.31	7.54	4.01	3.53	7.44	10.96	8.82	2.14	2.58	5.77	2.61	4.93	6.04	1.50	3.31	4.23	1.92	5.11	5.85	2.21	4.15	
QUOTE TERRENO	462.74	462.78	462.78	462.77	462.72	462.63	462.62	462.51	462.40	462.29	461.98	461.57	461.31	461.24	461.18	461.02	460.96	460.83	460.72	460.67	460.62	460.52	460.47	460.30	460.09	459.98	459.82
PROGRESSIVE PROGETTO	-26.75	-25.76	-5.18	42.35	43.34	43.96																					
PARZIALI PROGETTO	0.99	20.58	47.53	0.99	0.62																						
QUOTE PROGETTO	462.50	461.51	461.50	461.50	460.84	460.43																					

PLANIMETRIA Scala 1:500

LEGENDA:

- Scavo
- Riporto

REGIONE MARCHE

Comuni di San Severino Marche e Serrapetrona (MC)

PROGETTO DEFINITIVO

PROGETTO DEFINITIVO PER LA REALIZZAZIONE DI UN IMPIANTO EOLICO DELLA POTENZA DI 36,0 MW
e delle relative opere di connessione alla RTN sito nei comuni di San Severino Marche, Serrapetrona, Castelraimondo e Camerino (MC)

TITOLO

Sezioni longitudinali e trasversali dell'area di progetto - Area SU

PROGETTAZIONE

STUDIO RINNOVABILI

SR International S.r.l.
Via di Monserrato 152 - 00186 Roma
Tel. 06 8079555 - Fax 06 80693106
C.F e P.IVA 13457211004

ANDREA BARTOLAZZI
Ingegnere
29.01.2024
10:06:24
GMT+00:00

PROPONENTE

Fred. Olsen Renewables

Fred. Olsen Renewables Italy S.r.l.
Viale Castro Pretorio, 122 - 00185 Roma
C.F e P.IVA 15604711000

Revisione	Data	Elaborato	Verificato	Approvato	Descrizione
01	18/01/2024	Cavuoto	Bartolazzi	F.O. Renewables	Emissione per integrazione MASE
00	23/06/2022	Longobardi	Bartolazzi	F.O. Renewables	Sezioni longitudinali e trasversali dell'area di progetto - Area SU/BESS

N° DOCUMENTO	SCALA	FORMATO
FLS-SSV-OC.18	1:800 / 1:500	A0