






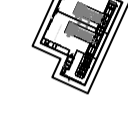






Legenda

-  Aerogeneratori
-  Fondazione aerogeneratori
-  Piazzola di montaggio
-  Piazzola permanente
-  Area di cantiere
-  Cabina di raccolta
-  Stazione RTN 132 kV
-  Stazione Utente di Trasformazione MT/AT 30/132 kV
-  Cavidotto di evacuazione MT
-  Cavidotti interni MT
-  Cavidotti AT
-  Confini comunali



REGIONE MARCHE

Comuni di San Severino Marche e Serrapetrona (MC)

PROGETTO DEFINITIVO

PROGETTO DEFINITIVO PER LA REALIZZAZIONE DI UN
 IMPIANTO EOLICO DELLA POTENZA di 36,0 MW
 e delle relative opere di connessione alla RTN sito nei comuni di San
 Severino Marche, Serrapetrona, Castelraimondo e Camerino (MC)

TITOLO
 Inquadramento territoriale del parco eolico su CTR - dettaglio cavidotti

<p>PROGETTAZIONE</p>  <p>SR International S.r.l. Via di Monserrato, 152 - 00186 Roma Tel. 06 8079555 - Fax 06 80693106 C.F. e P.IVA 13457211004</p>	<p>PROPONENTE</p>  <p>Fred. Olsen Renewables Italy S.r.l. Viale Castro Pretorio, 122 - 00185 Roma C.F. e P.IVA 15604711000</p>
---	---

01	15/01/2024	Chiominto	Bartolazzi	F.O. Renewables	Emissione per integrazione MASE
00	13/06/2022	Moscati	Bartolazzi	F.O. Renewables	Inquadramento territoriale del parco eolico su CTR - dettaglio cavidotti
Revisione	Data	Elaborato	Verificato	Approvato	Descrizione

N° DOCUMENTO FLS-SSV-LO.03.A	SCALA 1:20000	FORMATO A1
---------------------------------	------------------	---------------