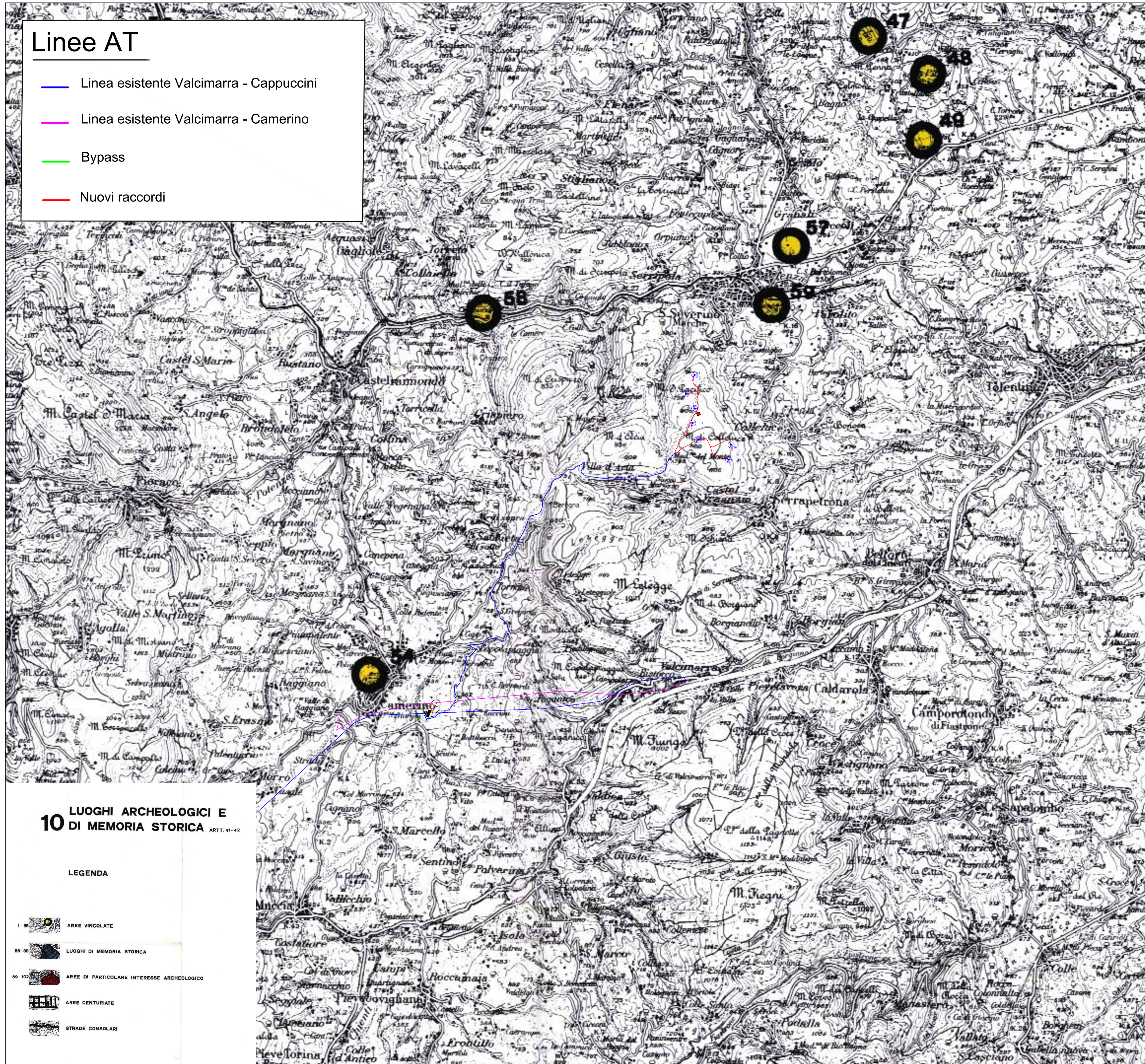










Linee AT

- Linea esistente Valcimarra - Cappuccini
- Linea esistente Valcimarra - Camerino
- Bypass
- Nuovi raccordi



Legenda

-  Aerogeneratori
-  Fondazione aerogeneratori
-  Piazzola di montaggio
-  Piazzola permanente
-  Area di cantiere
-  Cabina di raccolta
-  Stazione RTN 132 kV
-  Stazione Utente di Trasformazione MT/AT 30/132 kV
- Cavidotto di evacuazione MT
- Cavidotti interni MT
- Cavidotti AT

REGIONE MARCHE

Comuni di San Severino Marche e Serrapetrona (MC)

PROGETTO DEFINITIVO

PROGETTO DEFINITIVO PER LA REALIZZAZIONE DI UN IMPIANTO EOLICO DELLA POTENZA DI 36,0 MW e delle relative opere di connessione alla RTN sito nei comuni di San Severino Marche, Serrapetrona, Castelraimondo e Camerino (MC)

TITOLO

Inquadramento territoriale del parco eolico su PPAR - Tav10 - dettaglio cavidotti

PROGETTAZIONE



SR International S.r.l.
Via di Monserrato, 152 - 00186 Roma
Tel. 06 8079555 - Fax 06 80693106
C.F. e P.IVA 13457211004

PROPONENTE



Fred. Olsen Renewables Italy S.r.l.
Viale Castro Pretorio, 122 - 00185 Roma
C.F. e P.IVA 15604711000



10 LUOGHI ARCHEOLOGICI E DI MEMORIA STORICA

ARTT. 41 - 42

LEGENDA

-  AREE VINCOLATE
-  LUOGHI DI MEMORIA STORICA
-  AREE DI PARTICOLARE INTERESSE ARCHEOLOGICO
-  AREE CENTURIATE
-  STRADE CONSOLARI

01	15/01/2024	Chiominto	Bartolazzi	F.O. Renewables	Emissione per integrazione MASE
00	17/06/2022	Moscato	Bartolazzi	F.O. Renewables	Inquadramento territoriale del parco eolico su PPAR - Tav10 - dettaglio cavidotti
Revisione	Data	Elaborato	Verificato	Approvato	Descrizione

N° DOCUMENTO	FLS-SSV-LO.07.L	SCALA	1:50000	FORMATO	A1
--------------	-----------------	-------	---------	---------	----