













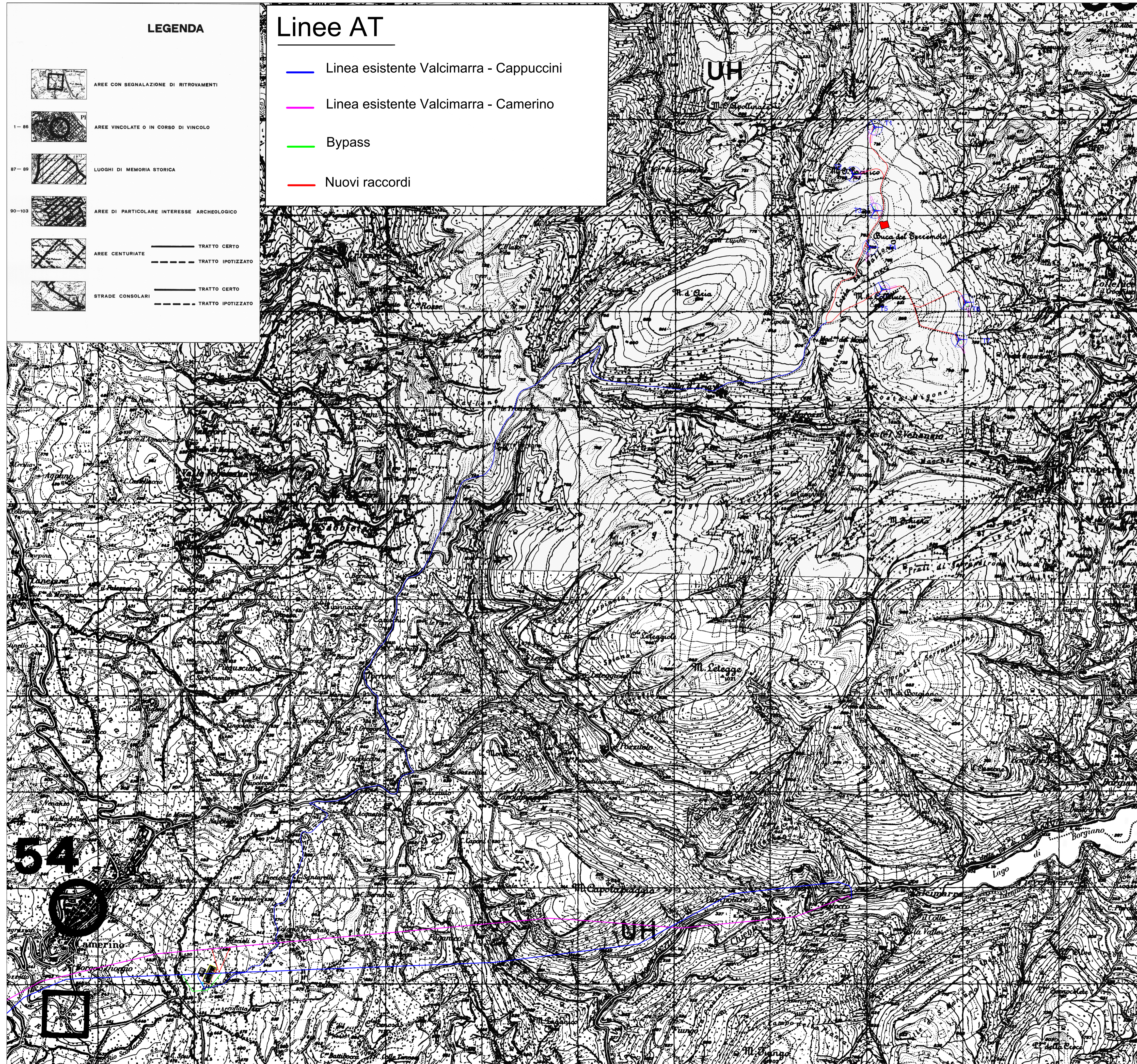


LEGENDA


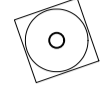
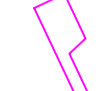








-  AREE CON SEGNALAZIONE DI RITROVAMENTI
-  AREE VINCOLATE O IN CORSO DI VINCOLO
-  LUOGHI DI MEMORIA STORICA
-  AREE DI PARTICOLARE INTERESSE ARCHEOLOGICO
-  AREE CENTURIATE
-  STRADE CONSOLARI
-  TRATTO CERTO
-  TRATTO IPOTIZZATO
-  TRATTO CERTO
-  TRATTO IPOTIZZATO

Linee AT

-  Linea esistente Valcimarra - Cappuccini
-  Linea esistente Valcimarra - Camerino
-  Bypass
-  Nuovi raccordi



Legenda

-  Aerogeneratori
-  Fondazione aerogeneratori
-  Piazzola di montaggio
-  Piazzola permanente
-  Area di cantiere
-  Cabina di raccolta
-  Stazione RTN 132 kV
-  Stazione Utente di Trasformazione MT/AT 30/132 kV
-  Cavidotto di evacuazione MT
-  Cavidotti interni MT
-  Cavidotti AT

REGIONE MARCHE




Comuni di San Severino Marche e Serrapetrona (MC)

PROGETTO DEFINITIVO

PROGETTO DEFINITIVO PER LA REALIZZAZIONE DI UN IMPIANTO EOLICO DELLA POTENZA DI 36,0 MW e delle relative opere di connessione alla RTN sito nei comuni di San Severino Marche, Serrapetrona, Castelraimondo e Camerino (MC)

TITOLO

Inquadramento territoriale del parco eolico su PPAR - Tav17 - dettaglio cavidotti

PROGETTAZIONE	PROPONENTE
 SR International S.r.l. Via di Monserrato, 152 - 00186 Roma Tel. 06 8079555 - Fax 06 80693106 C.F. e P.IVA 13457211004	 Fred. Olsen Renewables Italy S.r.l. Viale Castro Pretorio, 122 - 00185 Roma C.F. e P.IVA 15604711000
	

Revisione	Data	Elaborato	Verificato	Approvato	Descrizione
01	23/01/2024	Chiominto	Bartolazzi	F.O. Renewables	Emissione per integrazione MASE
00	17/06/2022	Moscato	Bartolazzi	F.O. Renewables	Inquadramento territoriale del parco eolico su PPAR - Tav17 - dettaglio cavidotti

N° DOCUMENTO	FLS-SSV-LO.07.S	SCALA	1:20000	FORMATO	A1
--------------	-----------------	-------	---------	---------	----