

Legenda

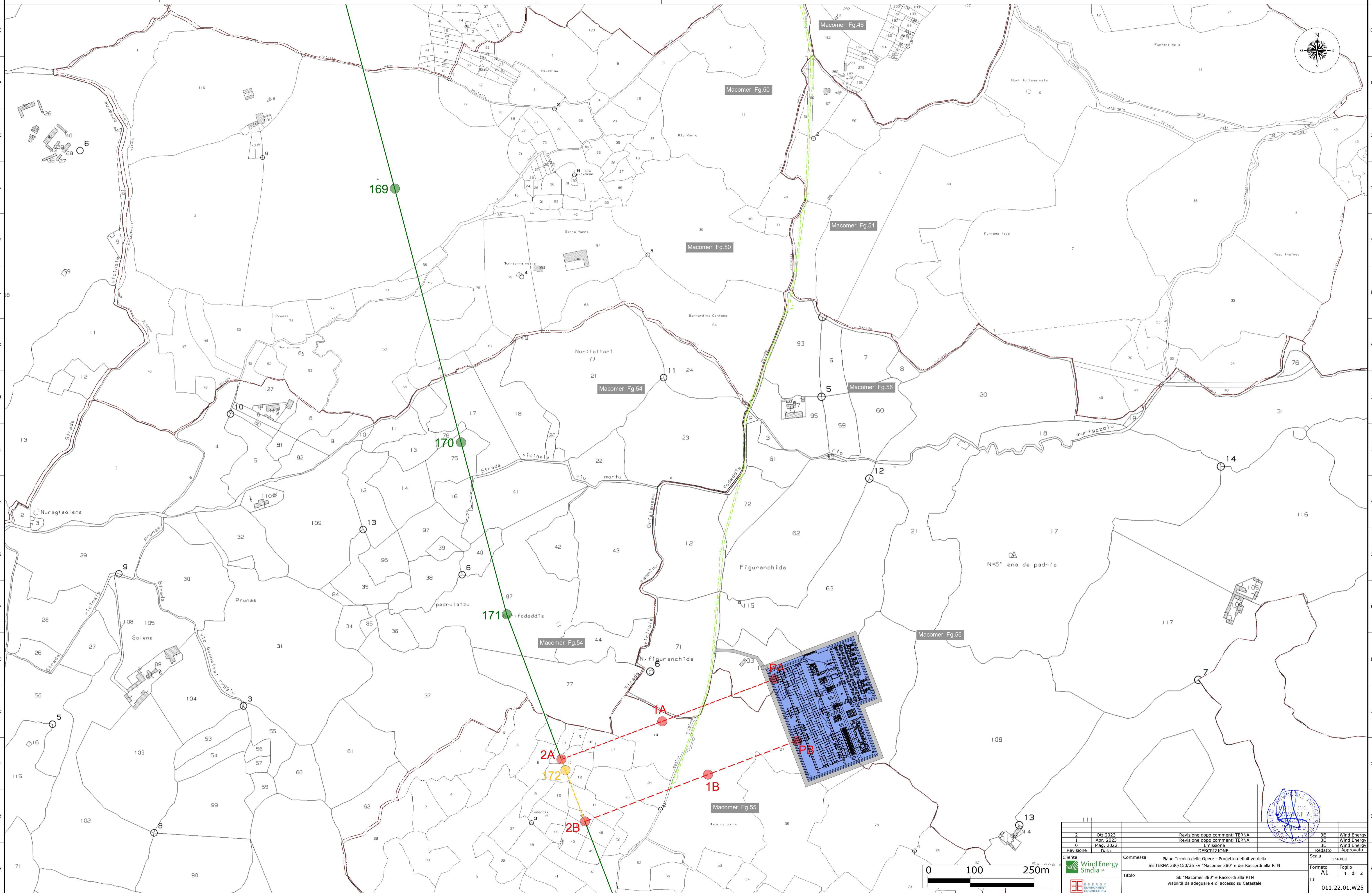
Opera 1

- Nuova SE 380/150/36kV "Macomer 380kV"
- Viabilità di accesso e perimetrale

- Elettrodotto 380kV - ST - "Ittiri - Selargius" - Esistente
- Elettrodotto 380kV - ST - "Ittiri - Selargius" - Nuovi Raccordi
- Elettrodotto 380kV - ST - "Ittiri - Selargius" - Demolizione

- Sostegno 380kV - ST - "Ittiri - Selargius" - Esistente
- Sostegno 380kV - ST - Nuovi Raccordi
- Sostegno 380kV - ST - "Ittiri - Selargius" - Demolizione

- Limite Amministrativo
- Viabilità esistente da adeguare



2	01.2023	Revisione dopo commenti TERNA	3E	Wind Energy
1	Apr. 2023	Revisione dopo commenti TERNA	3E	Wind Energy
0	Mag. 2022	Emissione	3E	Wind Energy
0		DISCIPLINARE	3E	Wind Energy
Revisione	Data	DESCRIZIONE	Redatto	Approvato
Cliente Wind Energy Sindia Compressa Piano Tecnico delle Opere - Progetto definitivo della SE TERNA 380/150/36 kV "Macomer 380" e dei Raccordi alla RTN			Scala 1:4.000	
Titolo SE "Macomer 380" e Raccordi alla RTN Viabilità da adeguare e di accesso su Catastale			Formato A1	Foglio 1 di 2
			Id. 011.22.01.W25	

Legenda

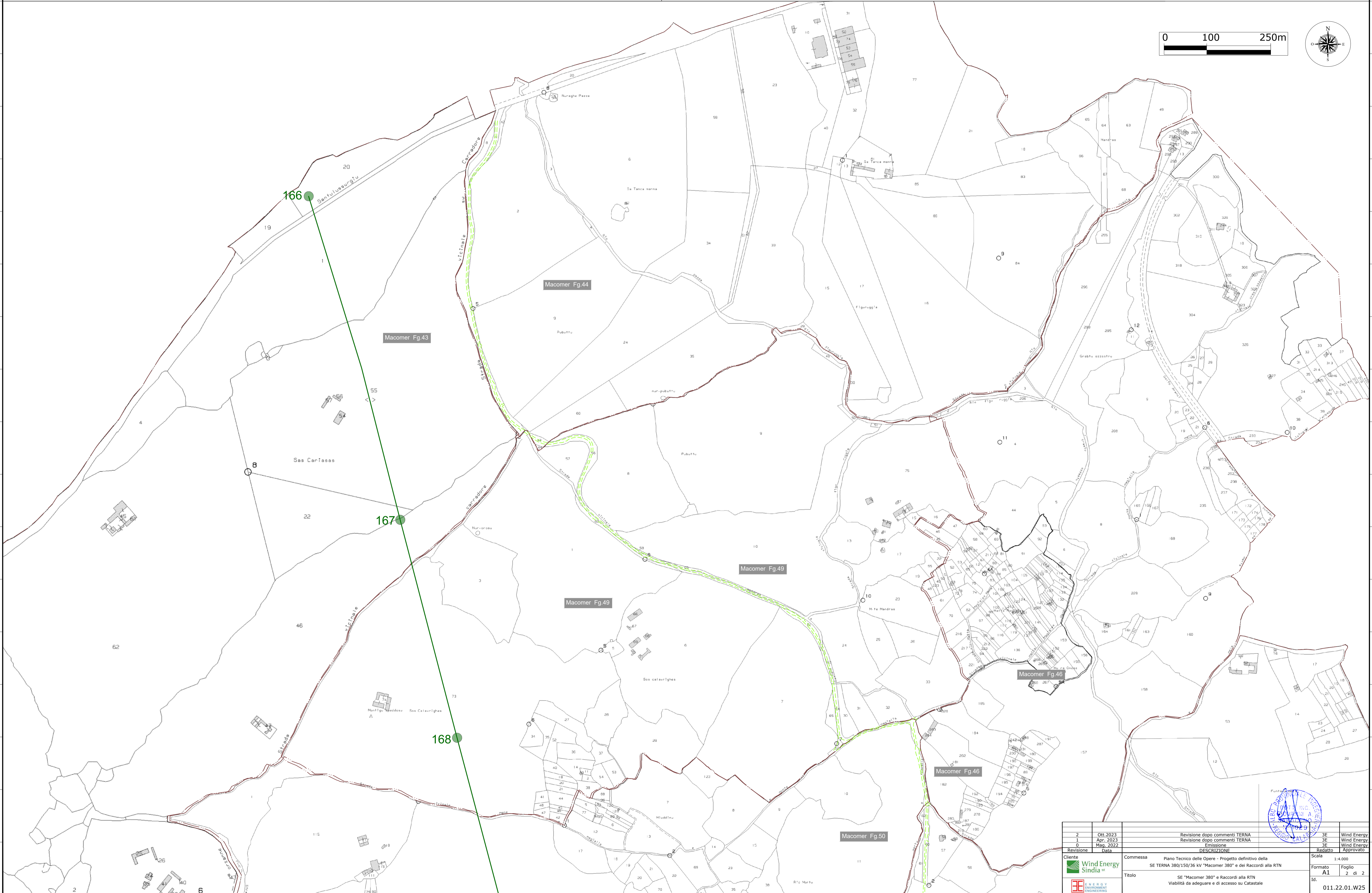
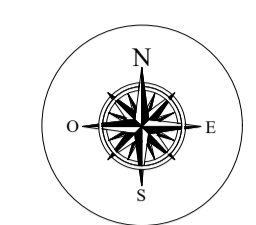
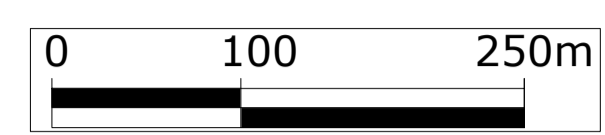
Opera 1

- Nuova SE 380/150/36kV "Macomer 380kV"
- Viabilità di accesso e perimetrale

- Elettrodotto 380kV - ST - "Ittiri - Selargius" - Esistente
- Elettrodotto 380kV - ST - "Ittiri - Selargius" - Nuovi Raccordi
- Elettrodotto 380kV - ST - "Ittiri - Selargius" - Demolizione

- Sostegno 380kV - ST - "Ittiri - Selargius" - Esistente
- Sostegno 380kV - ST - Nuovi Raccordi
- Sostegno 380kV - ST - "Ittiri - Selargius" - Demolizione

- Limite Amministrativo
- Viabilità esistente da adeguare



2	01.2023	Revisione dopo commenti TERNA	3E	Wind Energy
1	Apr. 2023	Revisione dopo commenti TERNA	3E	Wind Energy
0	Mag. 2022	Emissione	3E	Wind Energy
0		DESCRIZIONE	3E	Wind Energy
Revisione	Data	DESCRIZIONE	Redatto	Approvato
Cliente			Scala	
Wind Energy Sindia			1:4.000	
Commissa			Formato	
SE TERNA 380/150/36 kV "Macomer 380" e dei Raccordi alla RTN			A1	
Titolo			Foglio	
SE "Macomer 380" e Raccordi alla RTN			2 di 2	
Viabilità da adeguare e di accesso su Catastale			Id.	
			011.22.01.W25	

