










**LEGENDA**

-  Variante in oggetto
-  Progetto autorizzato

Corine Land Cover con dettaglio IV livello

-  112 - Tessuto urbano discontinuo
-  121 - Aree industriali, commerciali e dei servizi pubblici e privati
-  2111 - Colture Intensive
-  242 - Sistemi colturali e particellari complessi
-  243 - Aree prevalentemente occupate da colture agrarie con presenza di spazi naturali importanti
-  3112 - Boschi a prevalenza di querce caducifoglie ( cerro e/o roverella e/o farnetto e/o rovere e/o farnia)
-  3132 - Boschi misti a prevalenza di conifere

	<p><b>SCALA GRAFICA 1:10.000</b></p> <p>0Km    0.25    0.5    0.75    1Km</p> 						
	<p>TITOLO</p> <p>Trasversale Lucana-Variante localizzativa posizione Stazione Elettrica di Avigliano e raccordi</p> <p>Valutazione preliminare (art. 6, comma 9, D.Lgs. 152/2006)</p> <p>Carta uso del suolo</p>						
	<p>CODIFICA DELL'ELABORATO</p> <p>DEFR17034B2897709</p>						
	<p>FOGLIO</p> <p>1</p>						
	<p>SEGUE FG.</p> <p>1</p>						
	<p>REVISIONI DEL FOGLIO</p> <table border="1" style="width: 100%; border-collapse: collapse;"> <thead> <tr> <th style="width: 5%;">N.</th> <th style="width: 10%;">DATA</th> <th style="width: 85%;">DESCRIZIONE</th> </tr> </thead> <tbody> <tr> <td style="text-align: center;">0</td> <td style="text-align: center;">28/04/2023</td> <td></td> </tr> </tbody> </table>	N.	DATA	DESCRIZIONE	0	28/04/2023	
N.	DATA	DESCRIZIONE					
0	28/04/2023						
	 <p>TERN A GROUP</p>  <p>consulenza &amp; ingegneria esperienza per l'ambiente</p>						