LEGENDA

- ASSE LINEA AT 150 KV ESISTENTE
- ASSE LINEA AT 150 KV DA SMANTELLARE
- ASSE LINEA AT 150 KV FUTURA
- PALO LINEA AT 150 KV ESISTENTE
- PALO LINEA AT 150 KV FUTURO
- PALO LINEA AT 150 KV DA SMANTELLARE
- FASCIA DpA - Raccordi aerei
- REC XX RECETTORE SENSIBILE
- Edificio a uso abitativo
- Deposito agricolo
- Tettoia
- Rudere

ORDINE DEGLI INGEGNERI DELLA PROVINCIA DI FOGGIA
Dott. Per Ind.
MANFRO MICHELE
iscr. N° 4476
DATA DI ISCRIZIONE 14 GIU. 1994
REPUBBLICA ITALIANA

IL NUMERO DELLA SEDE TECNICA INTERESSATA E' 23084A1

PROPONENTE	CODIFICA DELL'ELABORATO	Progettista e Coordinamento alla Progettazione
IBERDROLA	23084A1/PTO/DIS 03	SISTEMA ENERGETICO Via Maria Teresella, 34 - 70125 TRIGGIANO

PROGETTO	TITOLO
Codice Pratica: 202500196	Progettazione definitiva per la connessione in antenna a 150 kV sulla Stazione Elettrica (SE) di Smistamento a 150 kV della RTN denominata "Innanzi", previo ampliamento della stessa e realizzazione dei raccordi di entra-esce alla linea RTN 150 kV "Foggia - San Giovanni Rotondo". Planimetria catastale con Fascia DPA Comuni di Foggia e San Marco in Lamis (FG)

NOME DEL FILE	SCALA CAD	FORMATO	SCALA	FOGLIO
PLANIMETRIA CATASTALE	1 unità = 1	297X1350	1:2.000	1/4

Coordinamento progettuale :

Studio Tecnico Dott.p.i. Manfro Michele

PREPARATO	M. Manfro
CONTROLLATO	M. Cocco
APPROVATO	Marcello Salvatori
DATA 10/05/2023	REVISIONE: 02
MODIFICHE A SEGUITO OSSERVAZIONI TERNA MAIL DEL 09/03/2023	

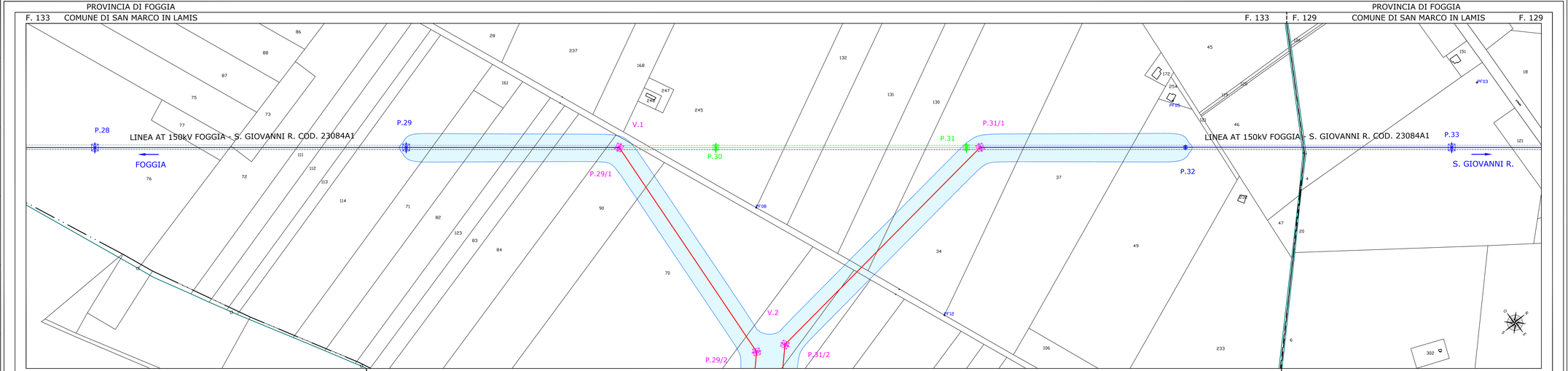

LEGENDA

- ASSE LINEA AT 150 KV ESISTENTE
- ASSE LINEA AT 150 KV DA SMANTELLARE
- ASSE LINEA AT 150 KV FUTURA
- PALO LINEA AT 150 KV ESISTENTE
- PALO LINEA AT 150 KV FUTURO
- PALO LINEA AT 150 KV DA SMANTELLARE
- FASCIA DpA - Raccordi aerei
- REC XX — RECETTORE SENSIBILE
- Edificio a uso abitativo
- Deposito agricolo
- Tettoia
- Rudere

ORDINE DEGLI INGEGNERI DELLA PROVINCIA DI FOGGIA — Dott. Per Ind. Michele Manfro — Iscr. Albo n. 4478 — 24 MAG. 1994

IL NUMERO DELLA SEDE TECNICA INTERESSATA E' 23084A1

PROPONENTE	CODIFICA DELL'ELABORATO	Progettista e Coordinamento alla Progettazione
IBERDROLA	23084A1/PTO/DIS 03	SISTEMA ENERGETICO — Via Maria Ferraillo, 64 - 71121 FOGGIA

PROGETTO	TITOLO
Codice Pratica: 202500196	Progettazione definitiva per la connessione in antenna a 150 kV sulla Stazione Elettrica (SE) di Smistamento a 150 kV della RTN denominata "Innanzi", previo ampliamento della stessa e realizzazione dei raccordi di entra-esce alla linea RTN 150 kV "Foggia - San Giovanni Rotondo". Planimetria catastale con Fascia DPA Comuni di Foggia e San Marco in Lamis (FG)

NOME DEL FILE	SCALA CAD	FORMATO	SCALA	FOGLIO
PLANIMETRIA CATASTALE	1 unità = 1	297X1300	1:2.000	2/4

Coordinamento progettuale :

Studio Tecnico Dott.p.i. Manfro Michele

PREPARATO	M. Manfro
CONTROLLATO	M. Cocco
APPROVATO	Marcello Salvatori
DATA 10/05/2023	REVISIONE: 02
MODIFICHE A SEGUITO OSSERVAZIONI TERNA MAL DEL 09/03/2023	

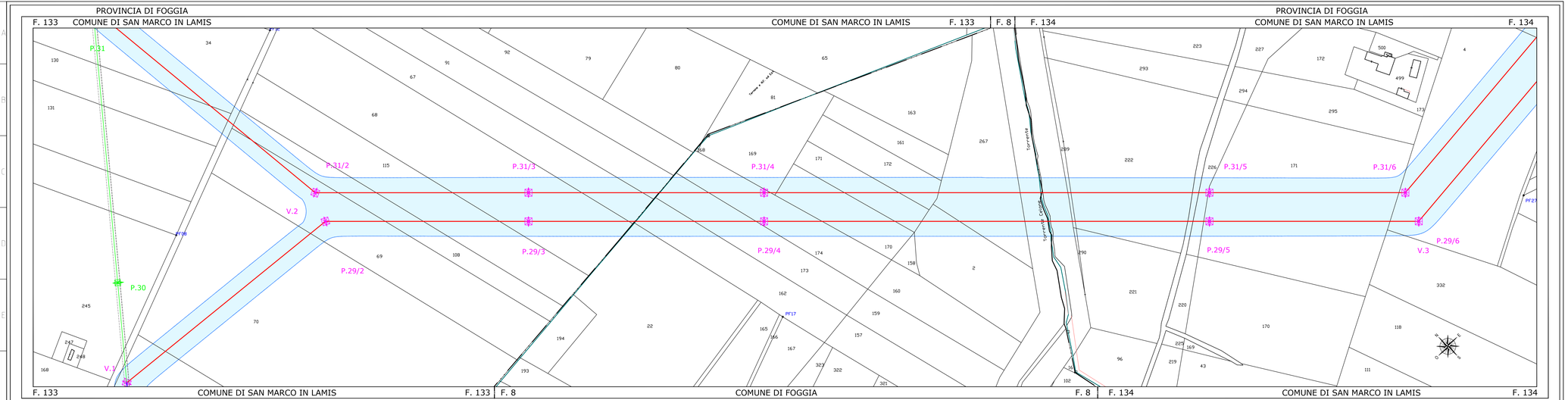

LEGENDA

- ASSE LINEA AT 150 KV ESISTENTE
- ASSE LINEA AT 150 KV DA SMANTELLARE
- ASSE LINEA AT 150 KV FUTURA
- PALO LINEA AT 150 KV ESISTENTE
- PALO LINEA AT 150 KV FUTURO
- PALO LINEA AT 150 KV DA SMANTELLARE
- FASCIA DpA - Raccordi aerei
- REC XX — RECETTORE SENSIBILE
- Edificio a uso abitativo
- Deposito agricolo
- Tettoia
- Rudere

IL NUMERO DELLA SEDE TECNICA INTERESSATA E' 23084A1

PROPONENTE	CODIFICA DELL'ELABORATO	Progettista e Coordinamento alla Progettazione
IBERDROLA	23084A1/PTO/DIS 03	DEFENDI ENGINEERING Ingegneria Integrata - Sede Legale

PROGETTO	TITOLO
Codice Pratica: 202000196	Progettazione definitiva per la connessione in antenna a 150 kV sulla Stazione Elettrica (SE) di Smistamento a 150 kV della RTN denominata "Innanzi", previo ampliamento della stessa e realizzazione dei raccordi di entra-esce alla linea RTN 150 kV "Foggia - San Giovanni Rotondo".

Planimetria catastale con Fascia DPA
Comuni di Foggia e San Marco in Lamis (FG)

NOME DEL FILE	SCALA CAD	FORMATO	SCALA	FOGLIO
PLANIMETRIA CATASTALE	1 unità = 1	297X1750	1:2.000	3/4

Coordinamento progettuale :

Studio Tecnico Dott.p.i. Manfro Michele

PREPARATO	M. Manfro
CONTROLLATO	M. Cosco
APPROVATO	Morselli Sebastian
DATA 12/05/2023	REVISIONE 02
MODIFICHE A SEGUITO OSSERVAZIONI ENTRA MAIL DEL 09/03/2023	

PROVINCIA DI FOGGIA

F. 134 COMUNE DI SAN MARCO IN LAMIS

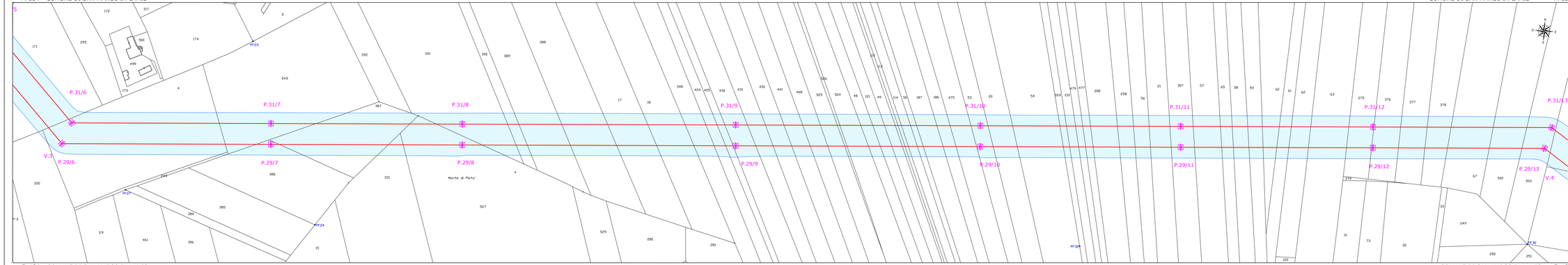

F. 134 COMUNE DI SAN MARCO IN LAMIS
PROVINCIA DI FOGGIA

LEGENDA

- ASSE LINEA AT 150 KV ESISTENTE
- ASSE LINEA AT 150 KV DA SMANTELLARE
- ASSE LINEA AT 150 KV FUTURA

- PALO LINEA AT 150 KV ESISTENTE
- PALO LINEA AT 150 KV FUTURO
- PALO LINEA AT 150 KV DA SMANTELLARE

- FASCIA DpA - Raccordi aerei

REC XX — RECETTORE SENSIBILE

- Edificio a uso abitativo
- Deposito agricolo
- Tettoia
- Rudere

ORDINE REGIONALE PERITI INDUSTRIALI LAUREATI PUGLIA — Dott. Per. Ind. MANFRO MICHELE — Albo N° 4478 — Bari, 28 NOV. 1994

IL NUMERO DELLA SEDE TECNICA INTERESSATA E' 23084A1

PROPONENTE	CODIFICA DELL'ELABORATO	Progettista e Coordinamento alla Progettazione
IBERDROLA	23084A1/PTO/DIS 03	SISTEMI ENERGETICI — Via Mario Ferraris, 14 - 71121 FOGGIA

PROGETTO	TITOLO
Codice Pratica: 202000196	Progettazione definitiva per la connessione in antenna a 150 kV sulla Stazione Elettrica (SE) di Smistamento a 150 kV della RTN denominata "Innanzi", previo ampliamento della stessa e realizzazione dei raccordi di entra-esce alla linea RTN 150 kV "Foggia - San Giovanni Rotondo". Planimetria catastale con Fascia DPA Comuni di Foggia e San Marco in Lamis (FG)

NOME DEL FILE	SCALA CAD	FORMATO	SCALA	FOGLIO
PLANIMETRIA CATASTALE	1 unità = 1	297X900	1:2.000	4/4

Coordinamento progettuale :

Studio Tecnico Dott.p.i. Manfro Michele

PREPARATO	M. Manfro
CONTROLLATO	M. Cocco
APPROVATO	Marcello Salvatori
DATA 10/05/2023	REVISIONE: 02
MODIFICHE A SEGUITO OSSERVAZIONI TERNA MAIL DEL 09/03/2023	
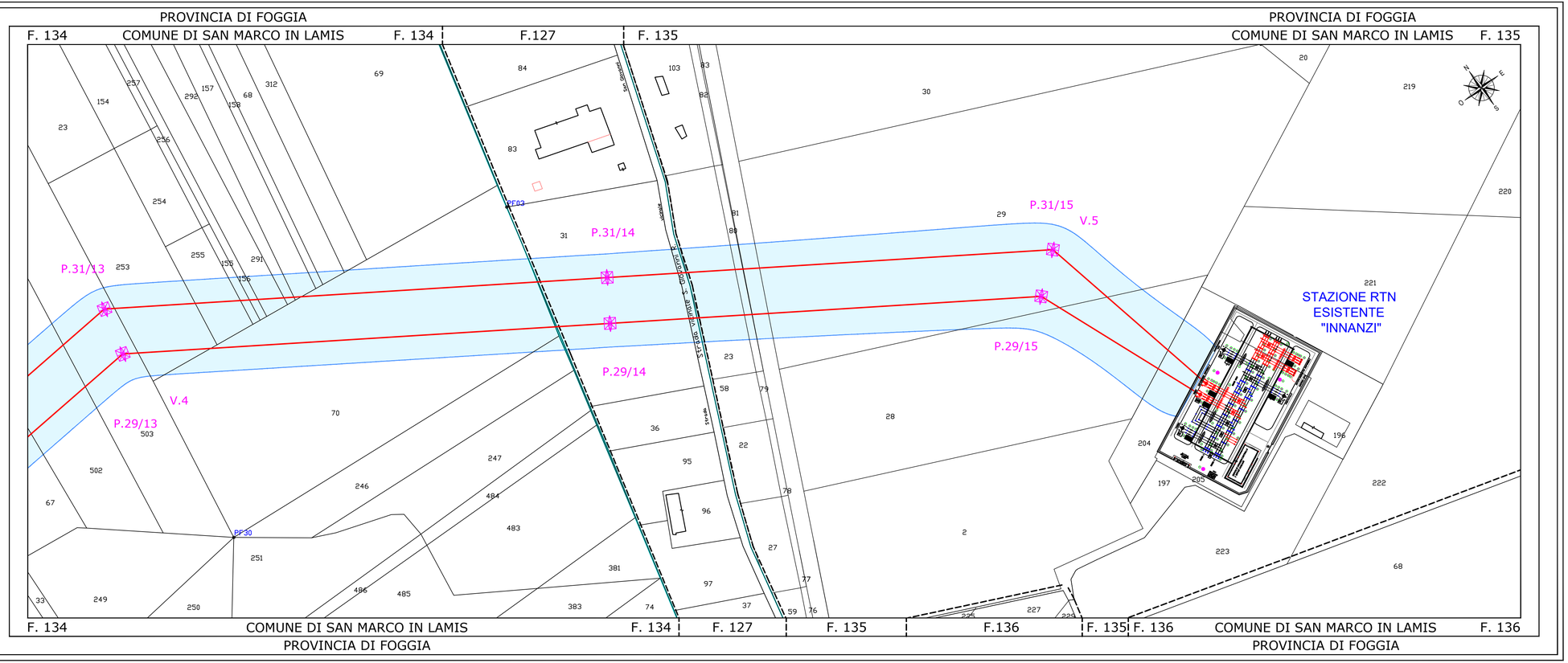
A4