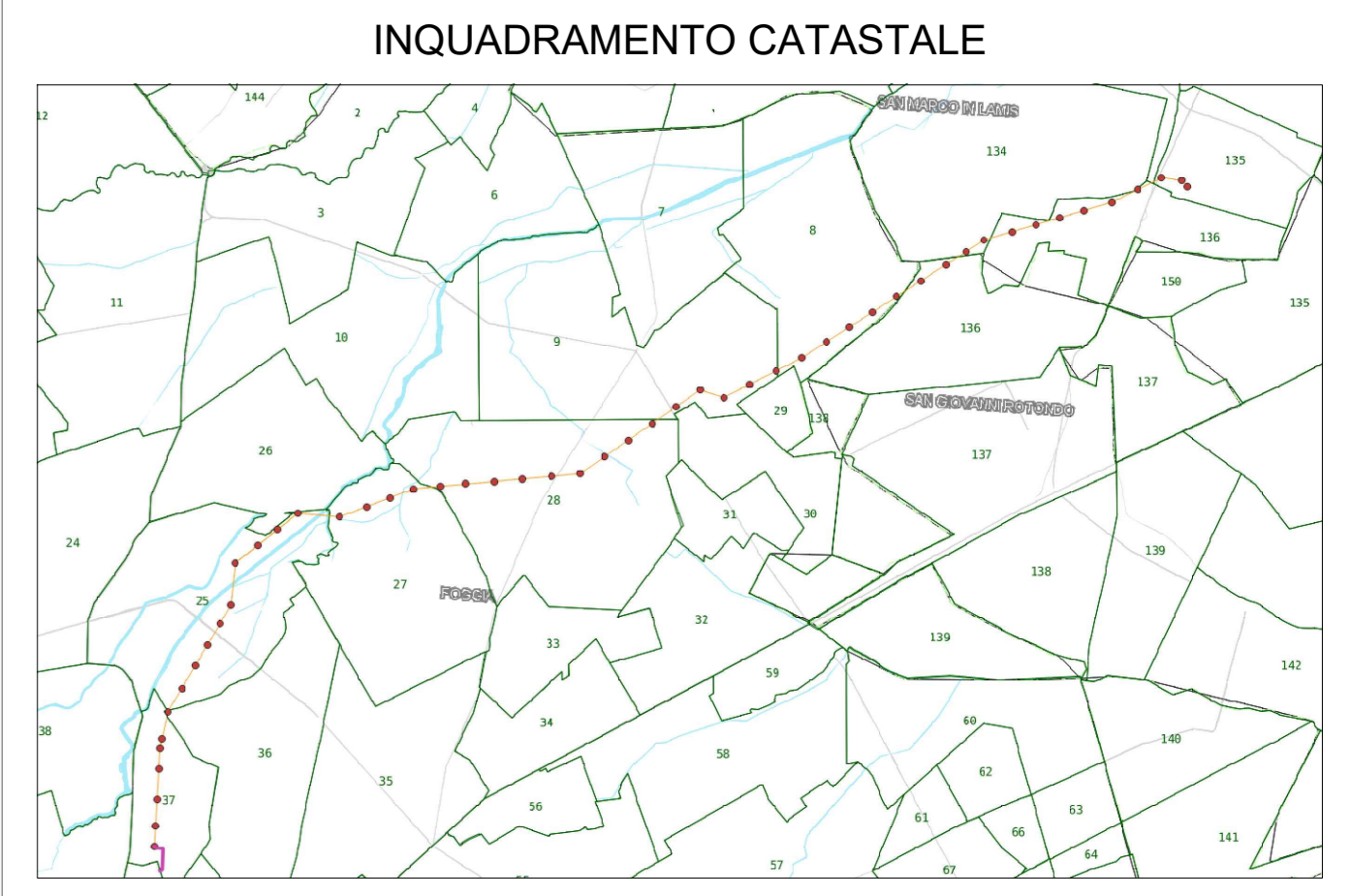
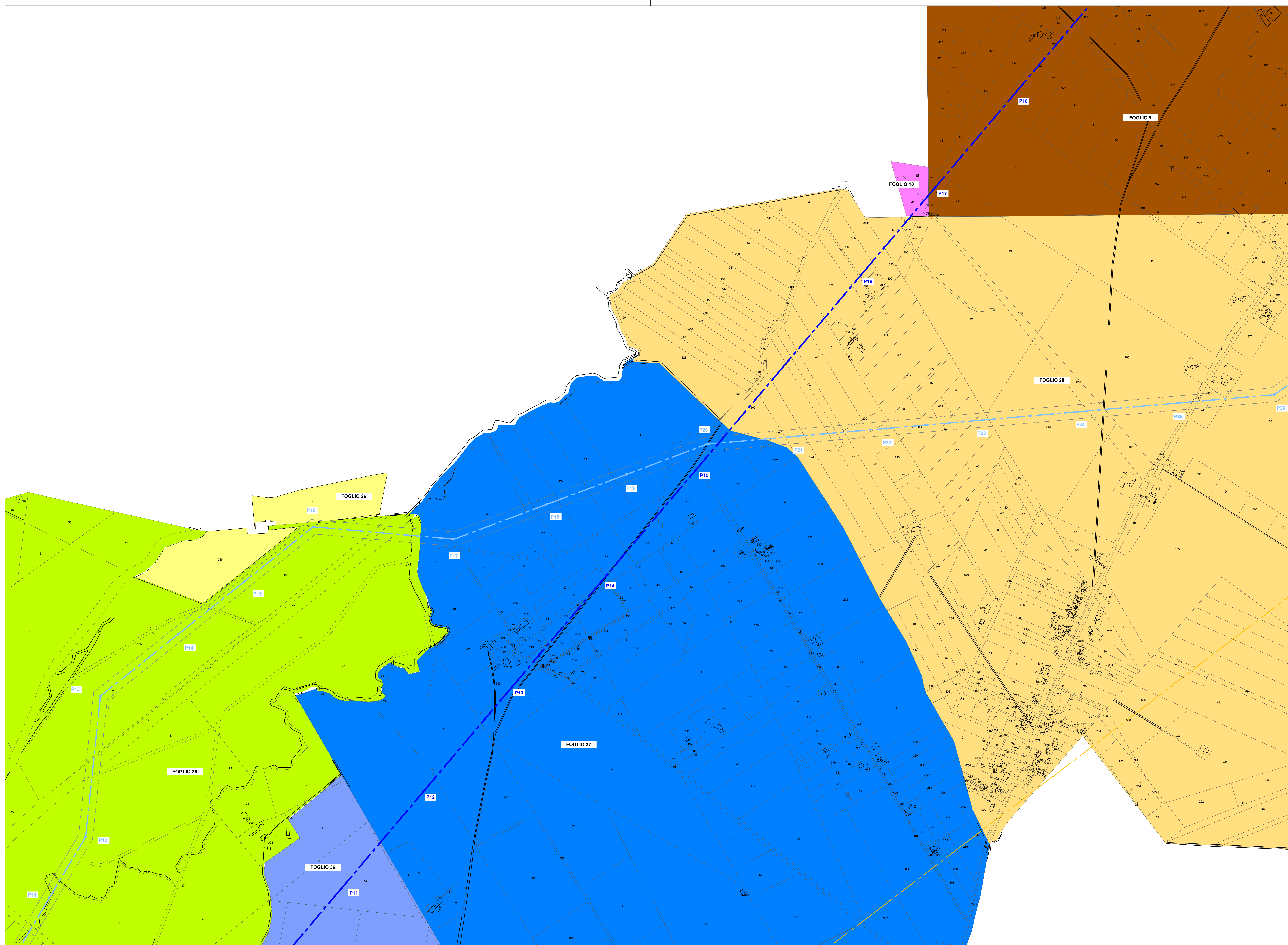


LEGENDA

- RACCORDO AEREO 150 KV INNANZI - SAN GIOVANNI ROTONDO
TRACCIATO IN PROGETTO (PROGETTO SISTEMA ENERGETICO)
- ASSE SISTEMI RACCORDO AEREO 150 KV INNANZI - SAN GIOVANNI ROTONDO
TRACCIATO IN PROGETTO (PROGETTO SISTEMA ENERGETICO)
- NUOVA LINEA 150 KV FOGGIA - INNANZI
- ASSE NUOV SISTEMI LINEA 150KV FOGGIA - INNANZI
- LINEE AEREE AT ESISTENTI
- NUOVA LINEA IN CAVO 150KV FOGGIA - INNANZI
- LINEA IN CAVO 150KV ESISTENTE FOGGIA - S.GIOVANNI ROTONDO
- AREA STAZIONI ELETTRICHE
- LINEA AEREA 150 KV FOGGIA - S.GIOVANNI ROTONDO TRACCIATO DA DEMOLIRE
- DISTANZA DI PRIMA APPROSSIMAZIONE
- COMUNE DI FOGGIA - FOGGIO 25
- COMUNE DI FOGGIA - FOGGIO 27
- COMUNE DI FOGGIA - FOGGIO 36
- COMUNE DI FOGGIA - FOGGIO 37
- COMUNE DI FOGGIA - FOGGIO 51



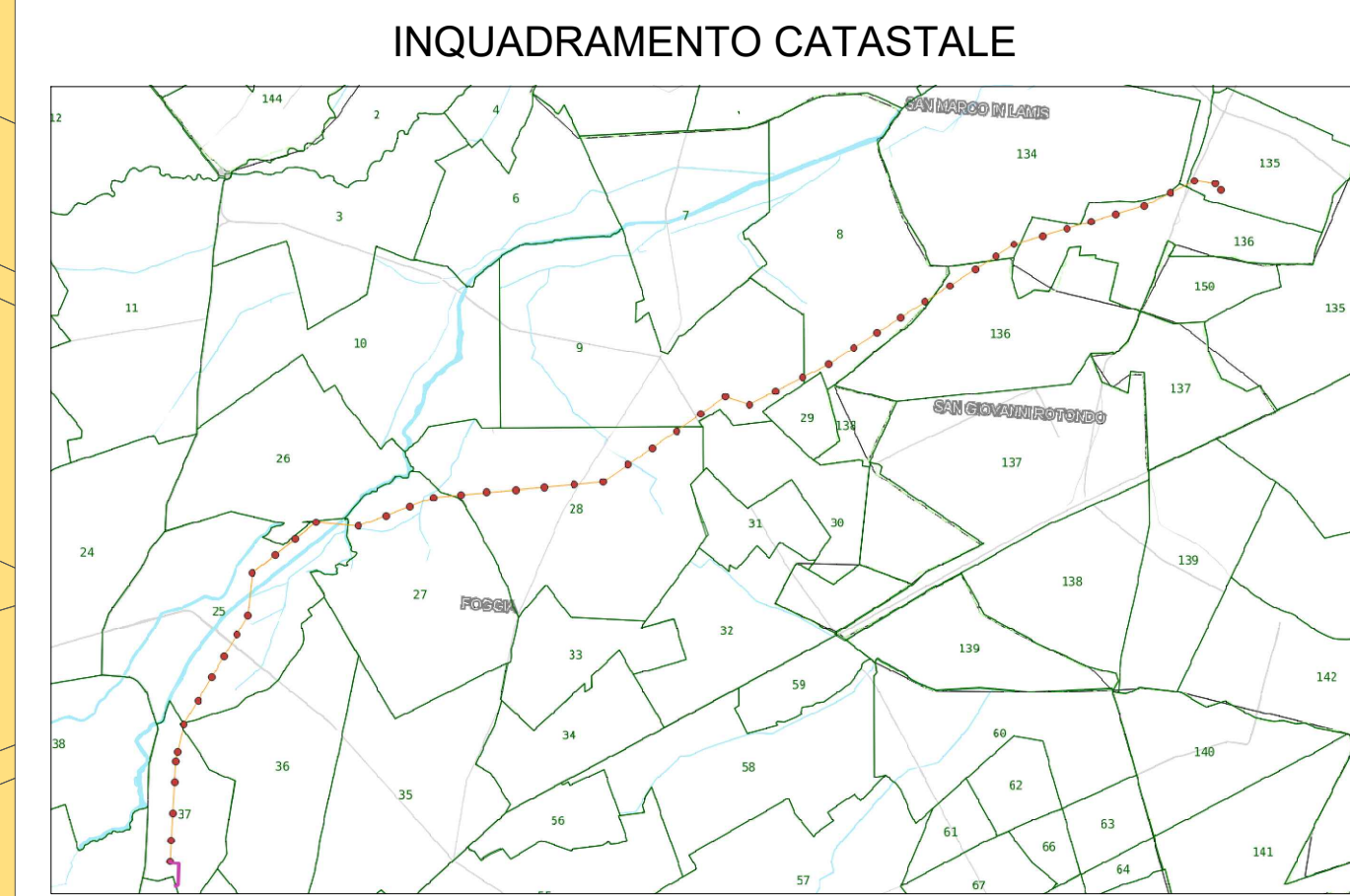
B	26.5.2023	107	013	012
A	28.2.2023	103	013	095
MODIFICHE: DATA ELABORATO VERIFICATO APPROVATO				
ENERGIE RINNOVABILI S.R.L. Viale Epistola Bezzi, 2 71016 Milano P.I. 02054680723			SAN GIOVANNI	
BRULLI Trasmissione			PLANIMETRIA CATASTALE CON DPA	
SCALA	FORMATO	FUSCO / N.	N. DOCUMENTO	
1:4.000	A0	1 / 5	8 0 7 2 4 B	



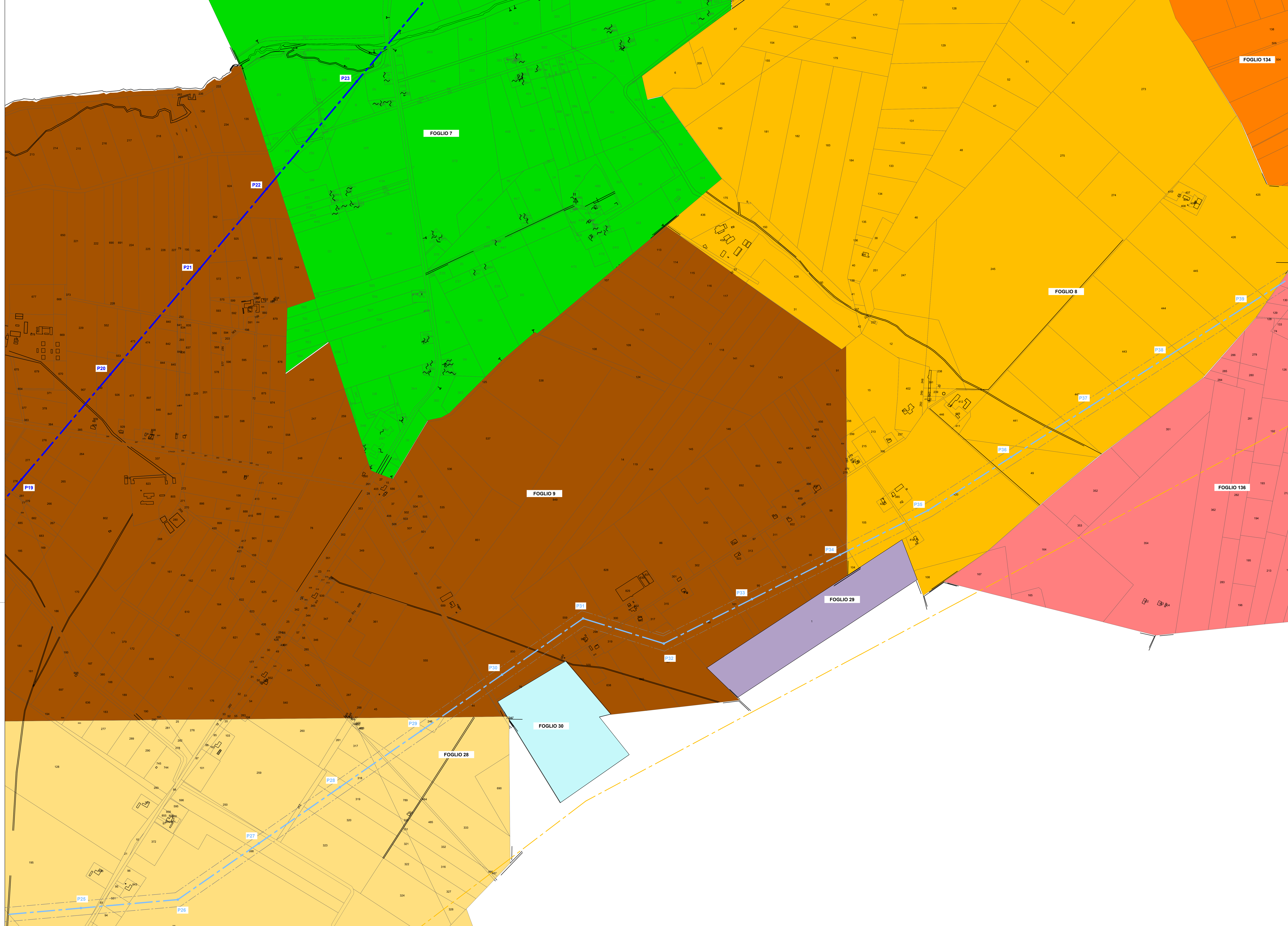
LEGENDA

- RACCORDO AEREO 150 kV INNANZI - SAN GIOVANNI ROTONDO TRACCIATO IN PROGETTO (PROGETTO SYSTEM ENERGETICO)
- ASSE SISTEMA RACCORDO AEREO 150 kV INNANZI - SAN GIOVANNI ROTONDO TRACCIATO IN PROGETTO (PROGETTO SYSTEM ENERGETICO)
- NUOVA LINEA 150 kV FOGGA - INNANZI
- ASSE NUOVA SOSTITUI LINEA 150kV FOGGA - INNANZI
- LINEE AEREE AT ESISTENTI
- NUOVA LINEA IN CAVO 150kV FOGGA - INNANZI
- LINEA IN CAVO 150kV ESISTENTE FOGGA - S.GIOVANNI ROTONDO
- AREA STAZIONI ELETTRICHE
- LINEA AEREA 150 kV FOGGA - S.GIOVANNI ROTONDO TRACCIATO DA DEMOLIRE
- DISTANZA DI PRIMA APPROSSIMAZIONE

- COMUNE DI FOGGA - FOGGIO 9
- COMUNE DI FOGGA - FOGGIO 25
- COMUNE DI FOGGA - FOGGIO 26
- COMUNE DI FOGGA - FOGGIO 27
- COMUNE DI FOGGA - FOGGIO 28
- COMUNE DI FOGGA - FOGGIO 36
- COMUNE DI FOGGA - FOGGIO 7

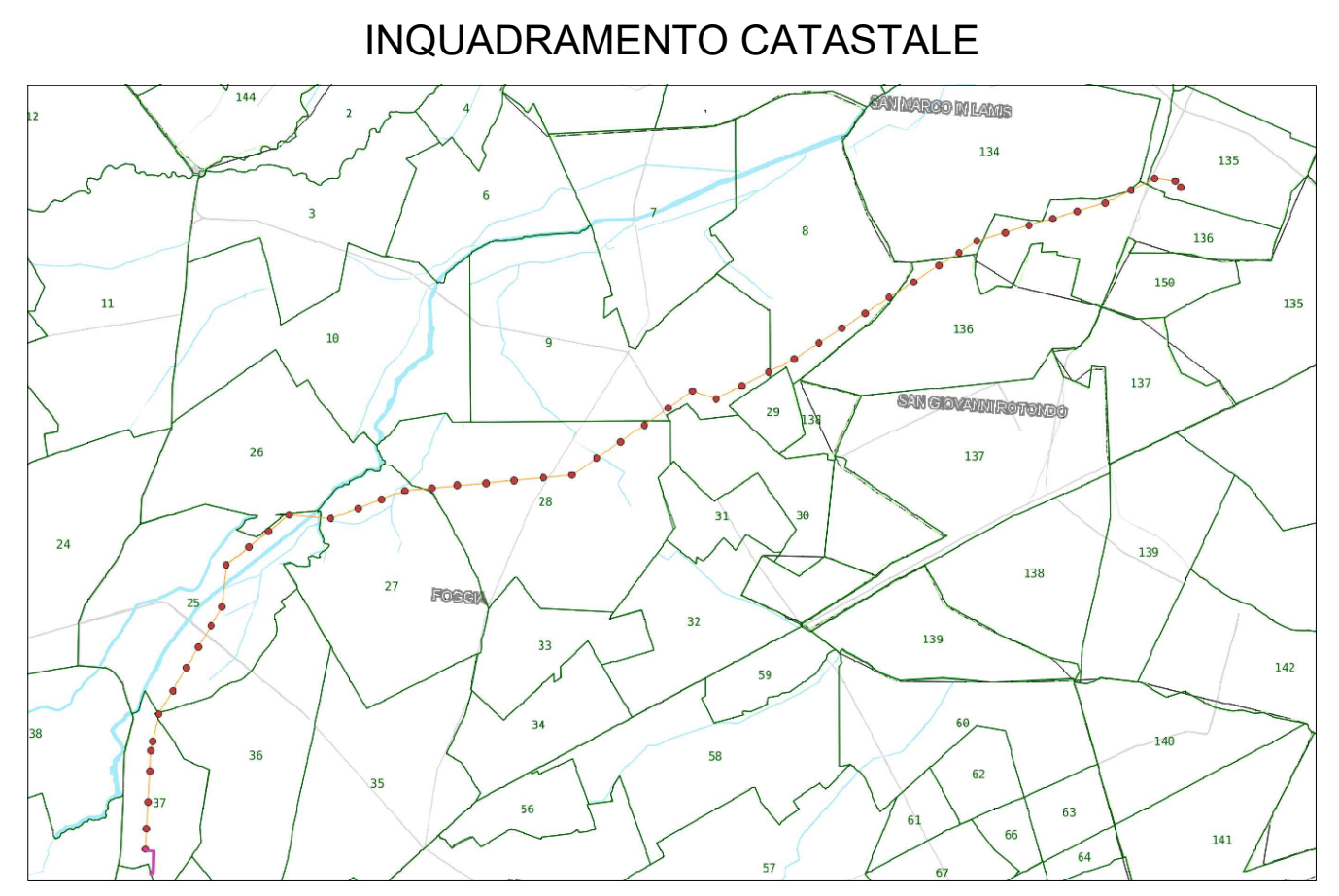


REVISIONI DATA ELABORATO VERIFICATO APPROVATO DESCRIZIONE	
DATA 26.3.2023 29.3.2023	DESCRIZIONE Aggiornamento richiesta Integratori Tema del 29.3.2023 Elaborazione del autorizzazione
CLIENTE ENERGIE RINNOVABILI S.R.L. Viale Egisto Becci, 2 20146 Milano P.I. 03554280713	COMUNE SAN GIOVANNI
REDATTORE E COORDINATORE BRULLI Trasmissione	TIPO PLANIMETRIA CATASTALE CON DPA
SCALA 1:4.000	N. DOCUMENTO 8 0 7 2 4 B

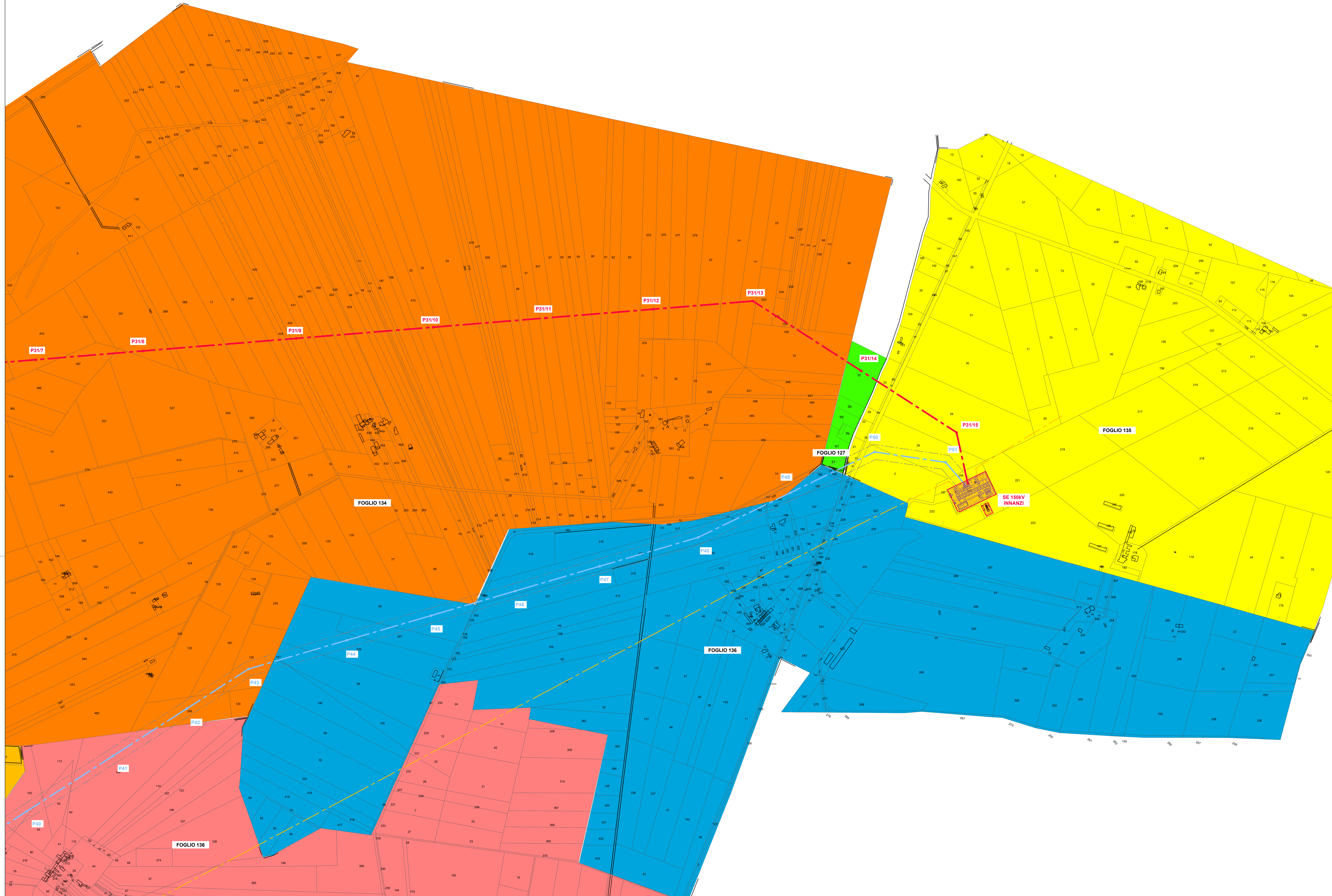


LEGENDA

- RACCORDO AEREO 150 kV INNANZI - SAN GIOVANNI ROTONDO TRACCIATO IN PROGETTO (PROGETTO SYSTEM ENERGETICO)
- ASSE SISTEMA RACCORDO AEREO 150 kV INNANZI - SAN GIOVANNI ROTONDO TRACCIATO IN PROGETTO (PROGETTO SYSTEM ENERGETICO)
- NUOVA LINEA 150 kV FOGLIA - INNANZI
- ASSE NUOVA SOSTIZIONE LINEA 150kV FOGLIA - INNANZI
- LINEE AEREE AT ESISTENTI
- NUOVA LINEA IN CAVO 150kV FOGLIA - INNANZI
- LINEA IN CAVO 150kV ESISTENTE FOGLIA - S.GIOVANNI ROTONDO
- AREA STAZIONI ELETTRICHE
- LINEA AEREA 150 kV FOGLIA - S.GIOVANNI ROTONDO TRACCIATO DA DEMOLIRE
- DISTANZA DI PRIMA APPROSSIMAZIONE
- COMUNE DI FOGLIA - FOGLIO 8
- COMUNE DI FOGLIA - FOGLIO 9
- COMUNE DI FOGLIA - FOGLIO 28
- COMUNE DI FOGLIA - FOGLIO 29
- COMUNE DI FOGLIA - FOGLIO 30
- COMUNE DI SAN MARCO IN LANA - FOGLIO 134
- COMUNE DI SAN GIOVANNI ROTONDO - FOGLIO 136
- COMUNE DI FOGLIA - FOGLIO 7



<p style="text-align: center;"><i>Geometra</i></p> <p style="text-align: center;">Aggiornamento richiesta Integratori: Tema del 29.3.2023</p>											
<p>REVISIONI</p> <table border="1"> <thead> <tr> <th>DATA</th> <th>ELABORATO</th> <th>VERIFICATO</th> <th>APPROVATO</th> <th>DESCRIZIONE</th> </tr> </thead> <tbody> <tr> <td>26.3.2023</td> <td>157</td> <td>013</td> <td></td> <td>Creazione del autorizzazione</td> </tr> </tbody> </table>	DATA	ELABORATO	VERIFICATO	APPROVATO	DESCRIZIONE	26.3.2023	157	013		Creazione del autorizzazione	<p>COMITATO</p> <p>ENERGIE RINNOVABILI S.R.L. Viale Egitto Beccati, 2 20146 Milano P.I. 03554280713</p>
DATA	ELABORATO	VERIFICATO	APPROVATO	DESCRIZIONE							
26.3.2023	157	013		Creazione del autorizzazione							
<p>REDAZIONE E COPIAZIONE</p> <p>BRULLI trasmissione</p>	<p>COMUNE</p> <p>SAN GIOVANNI</p>										
<p>SCALA</p> <p>1:4.000</p>	<p>FORMATO</p> <p>A0+</p>										
<p>FOLIO / DI</p> <p>3 / 5</p>	<p>N. DOCUMENTO</p> <p>8 0 7 2 4 B</p>										

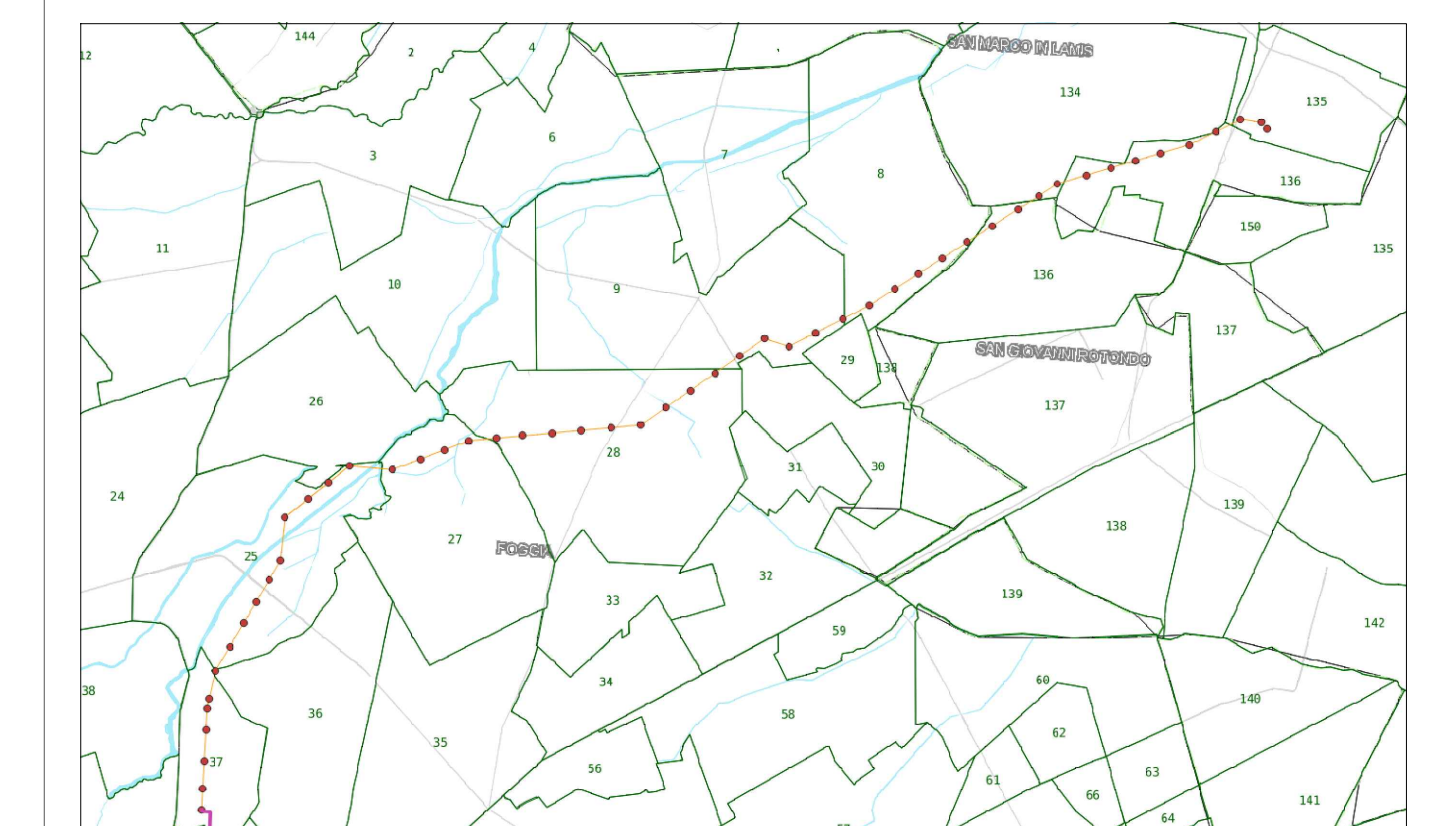


LEGENDA

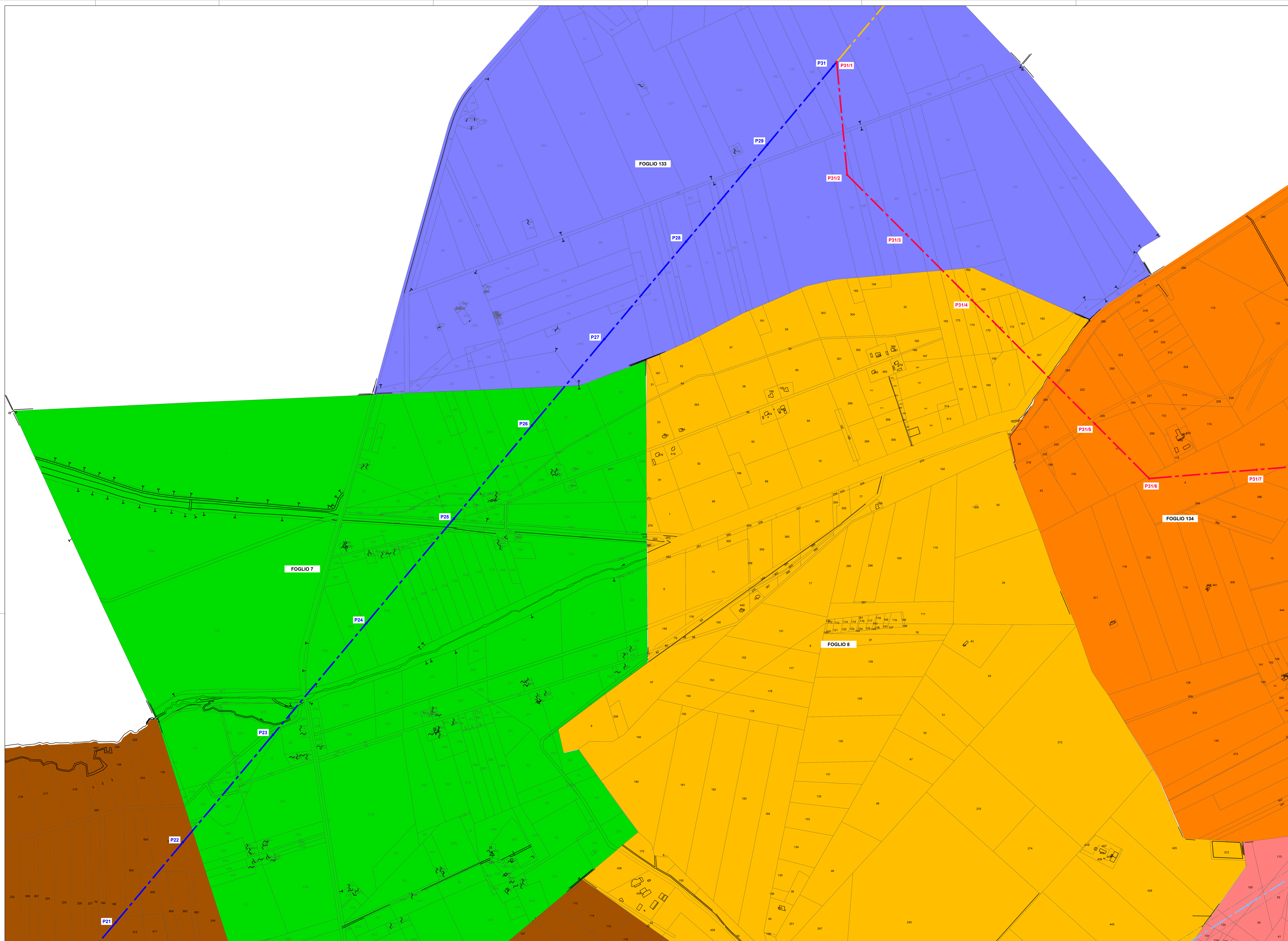
- RACCORDO AEREO 150 kV INNANZI - SAN GIOVANNI ROTONDO TRACCIATO IN PROGETTO (PROGETTO SISTEMI ENERGETICI)
- ASSE SISTEMA RACCORDO AEREO 150 kV INNANZI - SAN GIOVANNI ROTONDO TRACCIATO IN PROGETTO (PROGETTO SISTEMI ENERGETICI)
- NUOVA LINEA 150 kV FOZZA - INNANZI
- ASSE NUOVA SOSTIZIONE LINEA 150kV FOZZA - INNANZI
- LINEE AEREE AT ESISTENTI
- NUOVA LINEA IN CAVO 150KV FOZZA - INNANZI
- LINEA IN CAVO 150KV ESISTENTE FOZZA - S.GIOVANNI ROTONDO
- AREA STAZIONE ELETTRICHE
- LINEA AEREA 150 kV FOZZA - S.GIOVANNI ROTONDO TRACCIATO DA DEMOLIRE
- DISTANZA DI PRIMA APPROSSIMAZIONE
- COMUNE DI SAN MARCO IN LAVIS - FOGLIO 127
- COMUNE DI SAN MARCO IN LAVIS - FOGLIO 134
- COMUNE DI SAN MARCO IN LAVIS - FOGLIO 135
- COMUNE DI SAN MARCO IN LAVIS - FOGLIO 136
- COMUNE DI SAN GIOVANNI ROTONDO - FOGLIO 136



INQUADRAMENTO CATASTALE

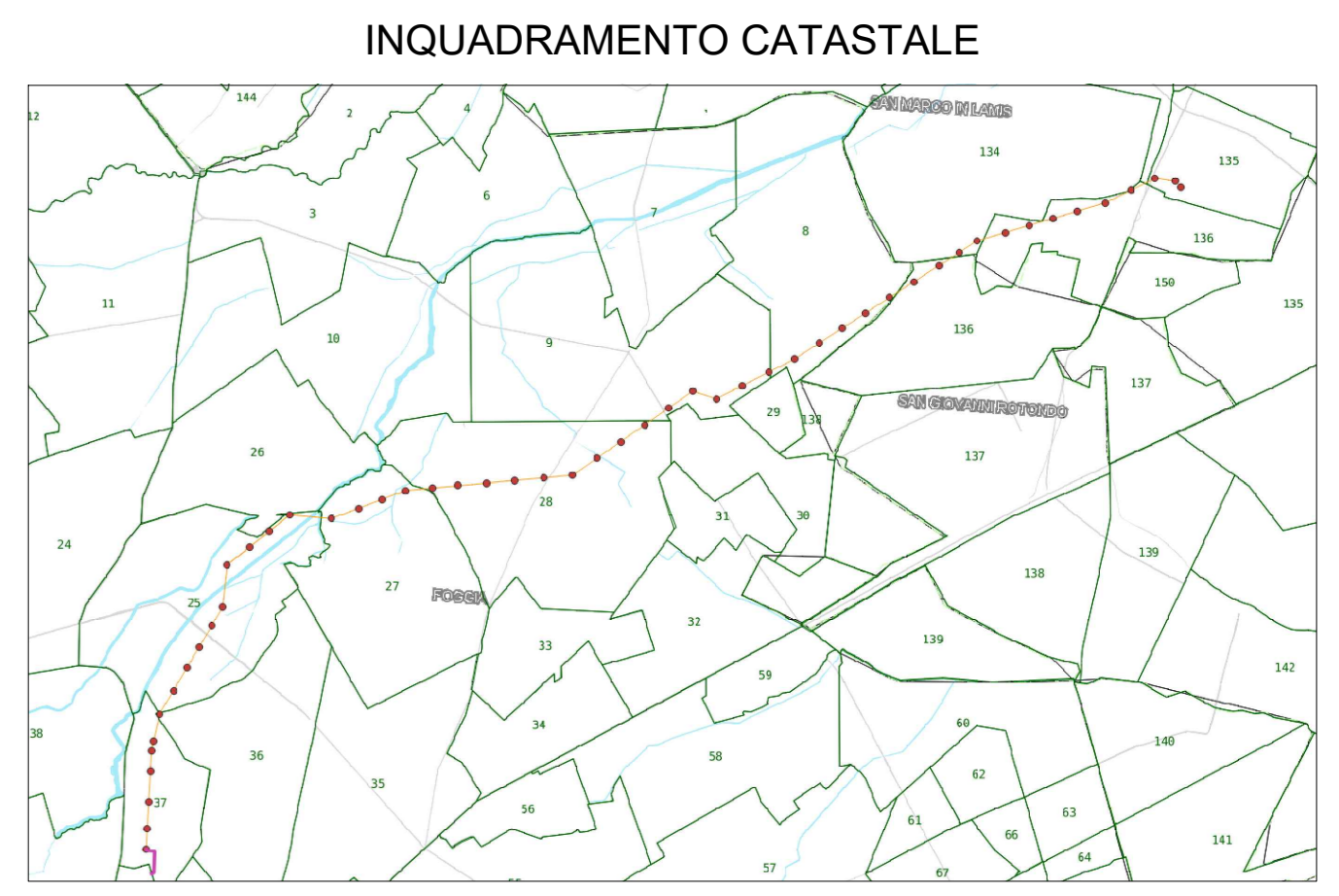


B 26.3.2023 157 013 Aggiornamento richiesta Integratori: Tema del 29.3.2023 B 29.3.2023 153 012 002 Intervento per autorizzazione	
REVISIONI DATA ELABORATO VERIFICATO APPROVATO DECISIONE	
CLIENTE/DESTINATARIO ENERGIE RINNOVABILI S.R.L. Viale Egitto Beccati, 2 20146 Milano P.I. 03554280713	MUNICIPIO SAN GIOVANNI
REDATTA E COORDINATA BRULLI Trasmissione	TIPO PLANIMETRIA CATASTALE CON DPA
SCALA 1:4.000	N. DOCUMENTO 8 0 7 2 4 B



LEGENDA

- RACCORDO AEREO 150 kV INNANZI - SAN GIOVANNI ROTONDO TRACCIATO IN PROGETTO (PROGETTO SISTEMI ENERGETICI)
- ASSE SOSTEMI RACCORDO AEREO 150 kV INNANZI - SAN GIOVANNI ROTONDO TRACCIATO IN PROGETTO (PROGETTO SISTEMI ENERGETICI)
- NUOVA LINEA 150 kV FOGGA - INNANZI
- ASSE NUOVI SOSTEMI LINEA 150kV FOGGA - INNANZI
- LINEE AEREE AT ESISTENTI
- NUOVA LINEA IN CAVO 150kV FOGGA - INNANZI
- LINEA IN CAVO 150kV ESISTENTE FOGGA - S.GIOVANNI ROTONDO
- AREA STAZIONI ELETTRICHE
- LINEA AEREA 150 kV FOGGA - S.GIOVANNI ROTONDO TRACCIATO DA DEMOLIRE
- DISTANZA DI PRIMA APPROSSIMAZIONE
- PISTE OCCUPAZIONE TEMPORANEA PER ACCESSO AI SOSTEMI E AREE PROVVISORE DI CANTIERE
- COMUNE DI FOGGA - FOGLIO 7
- COMUNE DI SAN MARCO IN LAMIS - FOGLIO 134
- COMUNE DI FOGGA - FOGLIO 8
- COMUNE DI SAN MARCO IN LAMIS - FOGLIO 133



<p>REVISIONI</p> <table border="1"> <thead> <tr> <th>DATA</th> <th>ELABORATO</th> <th>VERIFICATO</th> <th>APPROVATO</th> <th>DECISIONE</th> </tr> </thead> <tbody> <tr> <td>26.3.2023</td> <td>107</td> <td>013</td> <td></td> <td>Aggiornamento richiesta integrazione: Tema del 26.3.2023</td> </tr> <tr> <td>26.3.2023</td> <td>103</td> <td>012</td> <td>002</td> <td>Chiusura del autorizzazione</td> </tr> </tbody> </table>		DATA	ELABORATO	VERIFICATO	APPROVATO	DECISIONE	26.3.2023	107	013		Aggiornamento richiesta integrazione: Tema del 26.3.2023	26.3.2023	103	012	002	Chiusura del autorizzazione	<p>COMUNICAZIONE</p> <p>ENERGIE RINNOVABILI S.R.L. Viale Egisto Bocchi, 2 20146 Milano P.I. 03554280713</p>		<p>COMUNICAZIONE</p> <p>SAN GIOVANNI</p>	
DATA	ELABORATO	VERIFICATO	APPROVATO	DECISIONE																
26.3.2023	107	013		Aggiornamento richiesta integrazione: Tema del 26.3.2023																
26.3.2023	103	012	002	Chiusura del autorizzazione																
<p>SCALA & COORDINATE</p> <p>BRULLI Etrasmissione</p>		<p>PRODOTTORE</p> <p>PLANIMETRIA CATASTALE CON INTERVENTI</p>																		
SCALA	FORMATO	FOGLIO / DI	N. DOCUMENTO																	
1:4.000	A0+	5 / 5	8 0 7 2 4 B																	