



LEGENDA

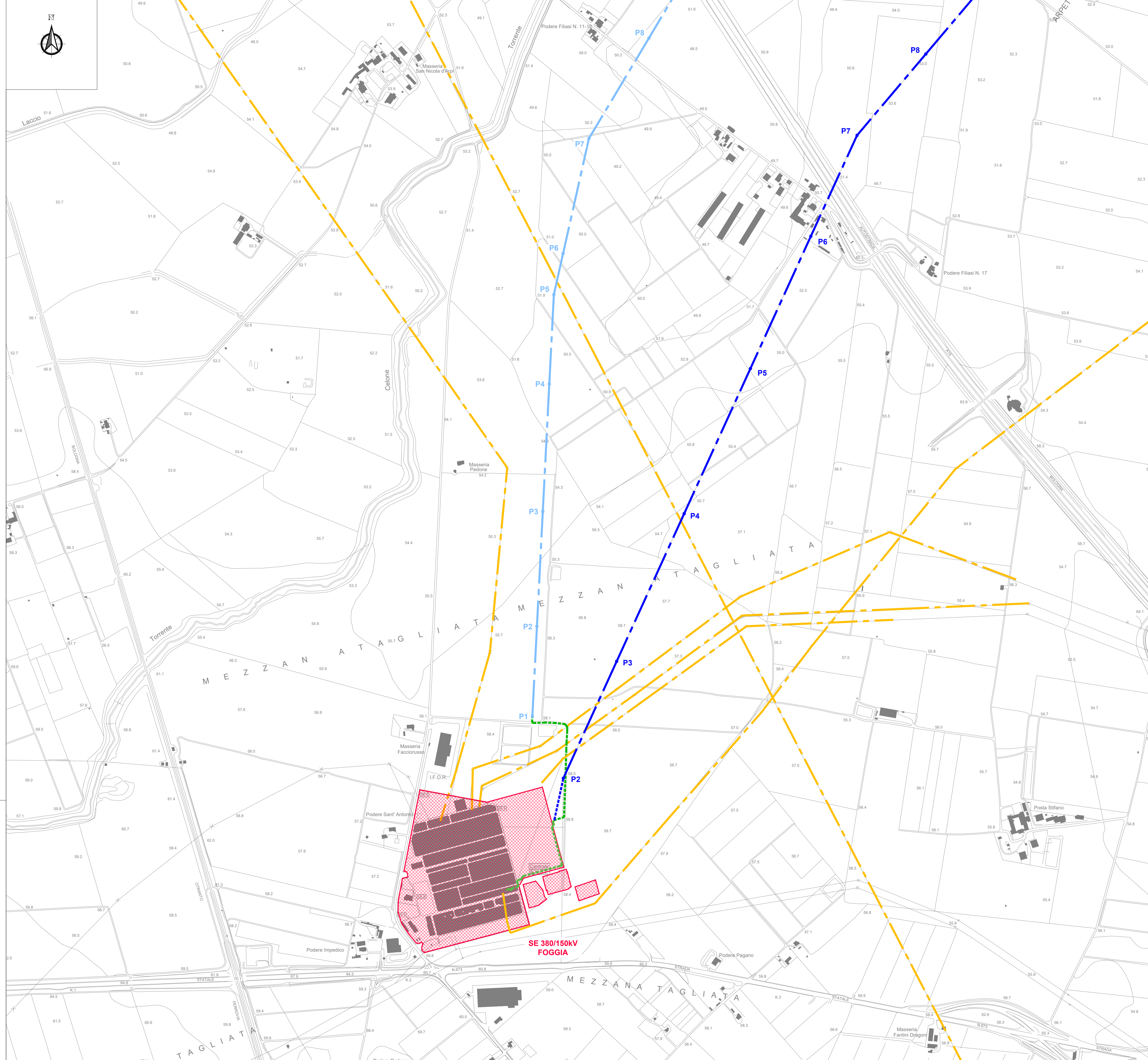
- RACCORDO AEREO 150 kV INNANZI – SAN GIOVANNI ROTONDO TRACCIATO IN PROGETTO (PROGETTO SISTEMI ENERGETICI)
- ASSE SOSTEGNI RACCORDO AEREO 150 kV INNANZI – SAN GIOVANNI ROTONDO TRACCIATO IN PROGETTO (PROGETTO SISTEMI ENERGETICI)
- NUOVA LINEA 150 kV FOGGIA – INNANZI
- ASSE NUOVI SOSTEGNI LINEA 150kV FOGGIA – INNANZI
- LINEE AEREE AT ESISTENTI
- NUOVA LINEA IN CAVO 150kV FOGGIA – INNANZI
- LINEA IN CAVO 150kV ESISTENTE FOGGIA – S.GIOVANNI ROTONDO
- AREA STAZIONI ELETTRICHE
- LINEA AEREA 150 kV FOGGIA – S.GIOVANNI ROTONDO TRACCIATO DA DEMOLIRE

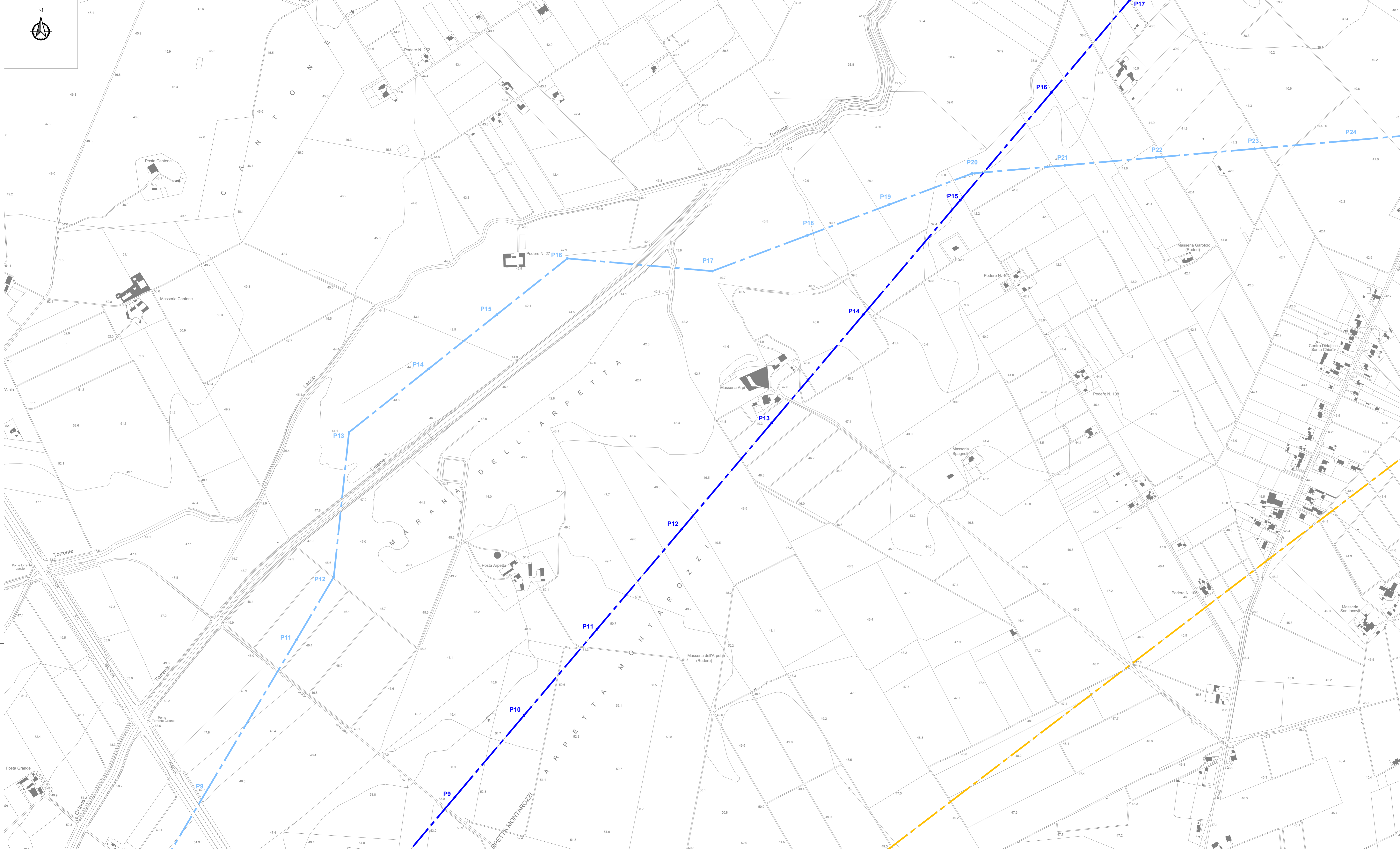
RIPOTENZIAMENTO LINEA AT 150kV FOGGIA - INNANZI

VERTICI	WGS84			
	LAT. (NORD) ***	LONG. (EST) ***	LAT. (NORD) dec	LONG. (EST) dec
C1	41°30'0"	15°32'26"	41.500204°	15.540684°
C2	41°30'3"	15°32'33"	41.500877°	15.542711°
C3	41°30'15"	15°32'34"	41.504438°	15.542860°
C4	41°30'16"	15°32'30"	41.504487°	15.541695°
P1	41°30'16.69"	15°32'30.10"	41.504635°	15.541695°
P2	41°30'24.78"	15°32'30.72"	41.506884°	15.541867°
P3	41°30'35.14"	15°32'31.51"	41.509761°	15.542086°
P4	41°30'46.63"	15°32'32.39"	41.512953°	15.542329°
P5	41°30'54.69"	15°32'33.0"	41.515193°	15.542500°
P6	41°30'58.39"	15°32'34.14"	41.516213°	15.542852°
P7	41°31'8.75"	15°32'37.33"	41.519395°	15.543951°
P8	41°31'17.76"	15°32'44.60"	41.521600°	15.545722°
P9	41°31'26.48"	15°32'51.60"	41.524022°	15.547667°
P10	41°31'34.53"	15°32'58.07"	41.526258°	15.549463°
P11	41°31'42.80"	15°33'4.71"	41.528556°	15.551309°
P12	41°31'49.80"	15°33'10.33"	41.530499°	15.552869°
P13	41°32'5.91"	15°33'12.72"	41.534975°	15.553534°
P14	41°32'12.92"	15°33'24.60"	41.536922°	15.556834°
P15	41°32'18.93"	15°33'34.79"	41.538590°	15.559863°
P16	41°32'25.13"	15°33'45.48"	41.540314°	15.562587°
P17	41°32'23.61"	15°33'46.80"	41.539892°	15.568555°
P18	41°32'27.53"	15°33'42.97"	41.540981°	15.572492°
P19	41°32'30.89"	15°33'33.12"	41.541915°	15.575868°
P20	41°32'34.31"	15°33'44.48"	41.542864°	15.579299°
P21	41°32'35.14"	15°33'59.24"	41.543095°	15.583123°
P22	41°32'35.96"	15°33'12.80"	41.543322°	15.586888°
P23	41°23'36.84"	15°35'27.42"	41.543567°	15.590951°
P24	41°32'37.72"	15°35'42.05"	41.543812°	15.595014°
P25	41°32'38.63"	15°35'57.11"	41.544064°	15.599197°
P26	41°32'39.52"	15°36'11.95"	41.544312°	15.603320°
P27	41°32'45.93"	15°36'24.42"	41.546091°	15.606784°
P28	41°32'52.33"	15°36'36.90"	41.547870°	15.610249°
P29	41°32'58.73"	15°36'49.37"	41.549648°	15.613714°
P30	41°33'5.14"	15°37'1.84"	41.551427°	15.617179°
P31	41°33'11.54"	15°37'14.32"	41.553205°	15.620644°
P32	41°33'8.59"	15°37'26.66"	41.552385°	15.624072°
P33	41°33'13.62"	15°37'40.20"	41.553784°	15.627833°
P34	41°33'18.66"	15°37'53.74"	41.555182°	15.631595°
P35	41°33'23.69"	15°38'7.28"	41.556580°	15.635356°
P36	41°33'29.75"	15°38'20.06"	41.558264°	15.638905°
P37	41°33'35.46"	15°38'32.10"	41.559947°	15.642453°
P38	41°33'41.18"	15°38'44.15"	41.561630°	15.646002°
P39	41°33'47.06"	15°38'56.56"	41.563073°	15.649044°
P40	41°33'53.12"	15°39'9.34"	41.564756°	15.652594°
P41	41°33'59.18"	15°39'22.11"	41.566439°	15.656143°
P42	41°34'4.37"	15°39'33.07"	41.567881°	15.659185°
P43	41°34'8.70"	15°39'42.20"	41.569083°	15.661721°
P44	41°34'11.81"	15°39'56.73"	41.569919°	15.665768°
P45	41°34'14.47"	15°40'9.19"	41.570636°	15.669238°
P46	41°34'17.13"	15°40'21.65"	41.571353°	15.672707°
P47	41°34'19.79"	15°40'34.11"	41.572070°	15.676176°
P48	41°34'22.89"	15°40'48.65"	41.572859°	15.679992°
P49	41°34'27.76"	15°41'14.78"	41.574231°	15.683772°
P50	41°34'32.21"	15°41'14.78"	41.575599°	15.687420°
P51	41°34'31.00"	15°41'25.23"	41.575394°	15.690563°



B	26.5.2023	107	013	093	Aggiornamento richiesto integrazioni Tema del 29.3.2023
A	28.2.2023	107	013	093	Emissione per autorizzazione
REVISIONE	DATA	ELABORATO	VERIFICATO	APPROVATO	DESCRIZIONE
COMMITENTE					IMPARTITO
ENERGIE RINNOVABILI S.R.L. Viale Ergisto Bezi, 2 20145 Milano P.I. 03554280713					SAN GIOVANNI
INCREDITERIA & COSTRUZIONI					TITOLO
BRULLI Trasmissione					INQUADRAMENTO CTR
SCALA	FORMATO	FOLIO / DI	N. DOCUMENTO		
1 : 5.000	A1	1 / 6	8 0 7 3 2 B		





LEGENDA

- RACCORDO AEREO 150 kV INNANZI - SAN GIOVANNI ROTONDO
TRACCIATO IN PROGETTO (PROGETTO SISTEMI ENERGETICI)
- ASSE SOSTEGNI RACCORDO AEREO 150 kV INNANZI - SAN GIOVANNI ROTONDO
TRACCIATO IN PROGETTO (PROGETTO SISTEMI ENERGETICI)
- NUOVA LINEA 150 kV FOGGIA - INNANZI
- ASSE NUOVI SOSTEGNI LINEA 150kV FOGGIA - INNANZI
- LINEE AEREE AT ESISTENTI
- NUOVA LINEA IN CAVO 150kV FOGGIA - INNANZI
- LINEA IN CAVO 150kV ESISTENTE FOGGIA - S. GIOVANNI ROTONDO
- AREA STAZIONI ELETTRICHE
- LINEA AEREA 150 kV FOGGIA - S. GIOVANNI ROTONDO TRACCIATO DA DEMOLIRE

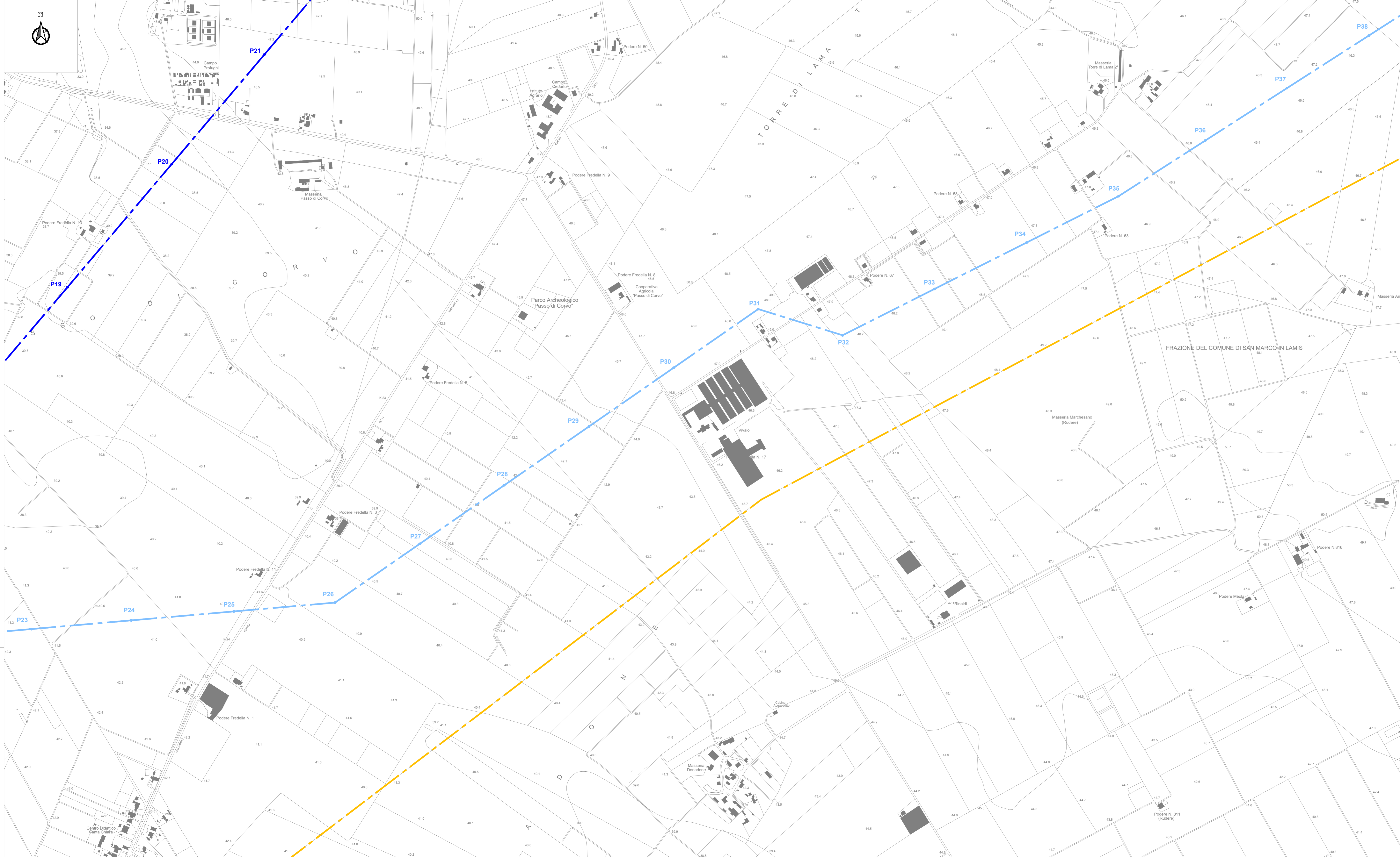
RIPOTENZIAMENTO LINEA AT 160kV FOGGIA - INNANZI

VERTICI	WGS84			
	LAT. (NORD) ***	LONG. (EST) ***	LAT. (NORD) dec	LONG. (EST) dec
C1	41°30'0"	15°32'26"	41.500204°	15.540684°
C2	41°30'3"	15°32'33"	41.500877°	15.542711°
C3	41°30'15"	15°32'34"	41.504438°	15.542860°
C4	41°30'16"	15°32'30"	41.504487°	15.541695°
P1	41°30'16.69"	15°32'30.10"	41.504635°	15.541695°
P2	41°30'24.78"	15°32'30.72"	41.506884°	15.541867°
P3	41°30'35.14"	15°32'31.51"	41.509761°	15.542086°
P4	41°30'46.63"	15°32'32.39"	41.512953°	15.542329°
P5	41°30'54.69"	15°32'33.07"	41.515193°	15.542500°
P6	41°30'58.39"	15°32'34.14"	41.516213°	15.542852°
P7	41°31'8.75"	15°32'37.33"	41.519395°	15.543951°
P8	41°31'17.76"	15°32'44.60"	41.521600°	15.545722°
P9	41°31'26.48"	15°32'51.60"	41.524022°	15.547667°
P10	41°31'34.53"	15°32'58.07"	41.526258°	15.549463°
P11	41°31'42.80"	15°33'4.71"	41.528556°	15.551309°
P12	41°31'49.80"	15°33'10.33"	41.530499°	15.552899°
P13	41°32'5.91"	15°33'12.72"	41.534975°	15.553534°
P14	41°32'12.92"	15°33'24.60"	41.536922°	15.556834°
P15	41°32'18.93"	15°33'34.79"	41.538590°	15.559693°
P16	41°32'25.13"	15°33'45.48"	41.540314°	15.562587°
P17	41°32'23.61"	15°34'6.80"	41.539892°	15.568555°
P18	41°32'27.53"	15°34'20.97"	41.540981°	15.572492°
P19	41°32'30.89"	15°34'33.12"	41.541915°	15.575988°
P20	41°32'34.31"	15°34'45.48"	41.542864°	15.579299°
P21	41°32'35.14"	15°34'59.24"	41.543095°	15.583123°
P22	41°32'35.96"	15°35'12.80"	41.543322°	15.586888°
P23	41°32'36.84"	15°35'27.42"	41.543567°	15.590951°
P24	41°32'37.72"	15°35'42.05"	41.543812°	15.595014°
P25	41°32'38.63"	15°35'57.11"	41.544064°	15.599197°
P26	41°32'39.52"	15°36'11.95"	41.544312°	15.603320°
P27	41°32'45.93"	15°36'24.42"	41.546091°	15.606784°
P28	41°32'52.33"	15°36'36.90"	41.547870°	15.610249°
P29	41°32'58.73"	15°36'49.37"	41.549648°	15.613714°
P30	41°33'5.14"	15°37'1.84"	41.551427°	15.617179°
P31	41°33'11.54"	15°37'14.32"	41.553205°	15.620644°
P32	41°33'8.59"	15°37'26.66"	41.552385°	15.624072°
P33	41°33'13.62"	15°37'40.20"	41.553784°	15.627833°
P34	41°33'18.66"	15°37'53.74"	41.555182°	15.631595°
P35	41°33'23.69"	15°38'7.28"	41.556580°	15.635356°
P36	41°33'29.75"	15°38'20.06"	41.558064°	15.639105°
P37	41°33'35.46"	15°38'32.10"	41.559547°	15.642853°
P38	41°33'41.18"	15°38'44.15"	41.561030°	15.646602°
P39	41°33'47.06"	15°38'56.55"	41.562513°	15.650351°
P40	41°33'53.12"	15°39'9.34"	41.564039°	15.654100°
P41	41°33'59.18"	15°39'22.11"	41.565564°	15.657849°
P42	41°34'4.37"	15°39'33.07"	41.567088°	15.661598°
P43	41°34'8.70"	15°39'42.20"	41.568613°	15.665347°
P44	41°34'11.81"	15°39'56.73"	41.569919°	15.669096°
P45	41°34'14.47"	15°40'9.19"	41.570636°	15.672845°
P46	41°34'17.13"	15°40'21.65"	41.571353°	15.676594°
P47	41°34'19.79"	15°40'34.11"	41.572070°	15.680343°
P48	41°34'22.89"	15°40'48.65"	41.572859°	15.684092°
P49	41°34'27.76"	15°41'2.30"	41.574231°	15.687841°
P50	41°34'32.21"	15°41'14.78"	41.575599°	15.691590°
P51	41°34'31.00"	15°41'25.23"	41.575394°	15.695339°



quee Ba... [Signature]

REVISIONE: DATA: ELABORATO: VERIFICATO: APPROVATO:	DATA: 26.5.2023	VERIFICATO: 107	APPROVATO: 013
DESCRIZIONE: Aggiornamento richiesta integrazioni Tema del 29.3.2023		DESCRIZIONE: Emissione per autorizzazione	
COMMITENTE: ENERGIE RINNOVABILI S.R.L. Viale Ergisto Bezzi, 2 20146 Milano P.I. 03554280723		SAN GIOVANNI	
MISURAZIONE & COSTRUZIONI: BRULLI Trasmissione		INQUADRAMENTO CTR	
SCALA: 1:5.000	FORMATO: A1++	FOLIO / DI: 2/6	N. DOCUMENTO: 8 0 7 3 2 B



LEGENDA

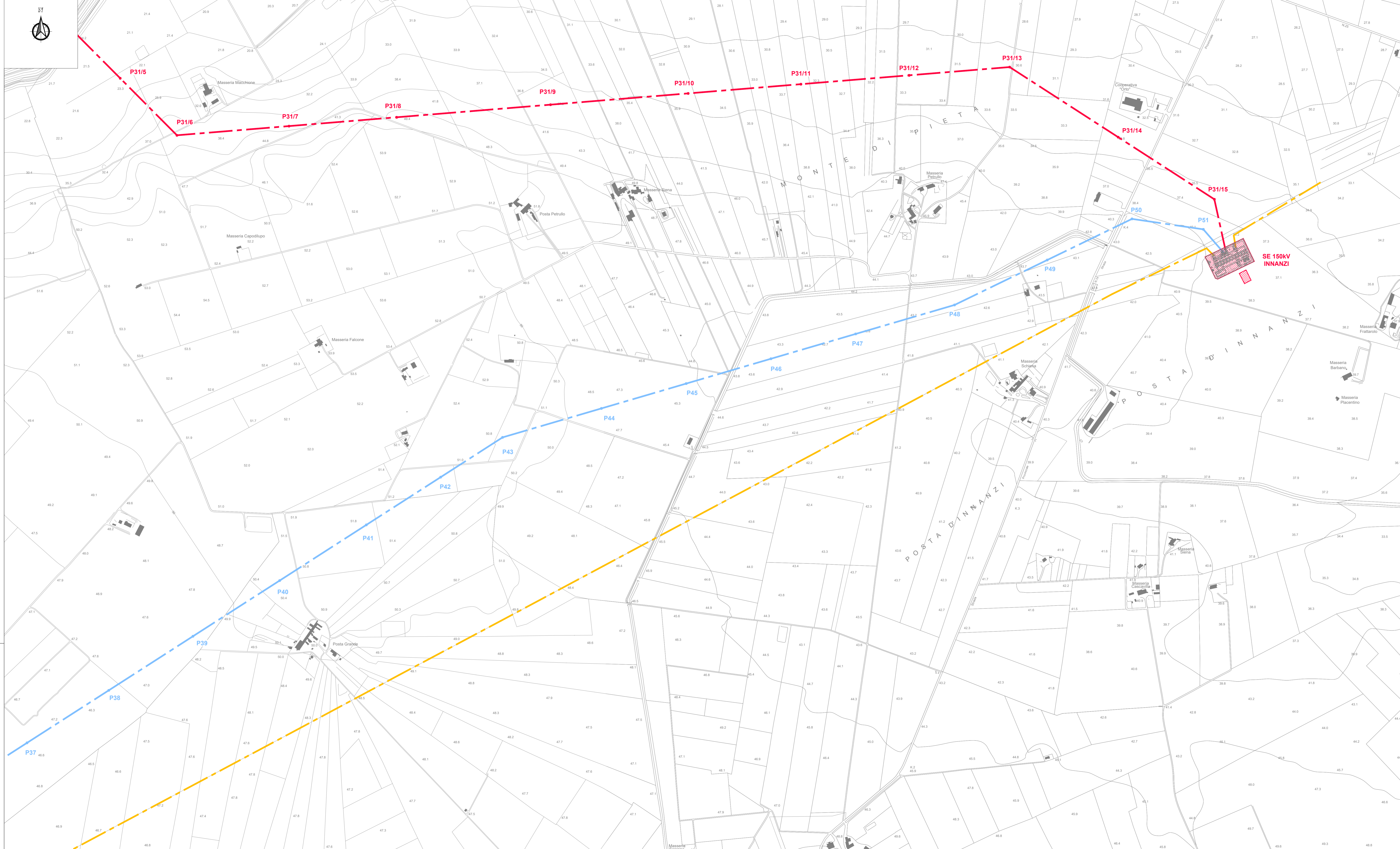
- RACCORDO AEREO 150 kV INNANZI - SAN GIOVANNI ROTONDO
TRACCIATO IN PROGETTO (PROGETTO SISTEMI ENERGETICI)
- ASSE SOSTENI RACCORDO AEREO 150 kV INNANZI - SAN GIOVANNI ROTONDO
TRACCIATO IN PROGETTO (PROGETTO SISTEMI ENERGETICI)
- NUOVA LINEA 150 kV FOGGIA - INNANZI
- ASSE NUOVI SOSTENI LINEA 150kV FOGGIA - INNANZI
- LINEE AEREE AT ESISTENTI
- NUOVA LINEA IN CAVO 150kV FOGGIA - INNANZI
- LINEA IN CAVO 150kV ESISTENTE FOGGIA - S. GIOVANNI ROTONDO
- AREA STAZIONI ELETTRICHE
- LINEA AEREA 150 kV FOGGIA - S. GIOVANNI ROTONDO TRACCIATO DA DEMOLIRE

RIPOTENZIAMENTO LINEA AT 150kV FOGGIA - INNANZI				
VERTICI	WGS84			
	LAT. (NORD) °'"	LONG. (EST) °'"	LAT. (NORD) dec	LONG. (EST) dec
C1	41°30'0"	15°32'26"	41.500204°	15.540684°
C2	41°30'3"	15°32'33"	41.500877°	15.542711°
C3	41°30'15"	15°32'34"	41.504438°	15.542860°
C4	41°30'16"	15°32'30"	41.504487°	15.541695°
P1	41°30'16.69"	15°32'30.10"	41.504635°	15.541695°
P2	41°30'24.78"	15°32'30.72"	41.506884°	15.541867°
P3	41°30'35.14"	15°32'31.51"	41.509761°	15.542086°
P4	41°30'46.63"	15°32'32.39"	41.512953°	15.542329°
P5	41°30'54.69"	15°32'33.0"	41.515193°	15.542500°
P6	41°30'58.39"	15°32'34.14"	41.516213°	15.542852°
P7	41°31'8.75"	15°32'37.33"	41.519395°	15.543951°
P8	41°31'17.76"	15°32'44.80"	41.521600°	15.545722°
P9	41°31'26.48"	15°32'51.60"	41.524022°	15.547667°
P10	41°31'34.53"	15°32'58.07"	41.526258°	15.549453°
P11	41°31'42.80"	15°33'4.71"	41.528556°	15.551309°
P12	41°31'49.80"	15°33'10.33"	41.530499°	15.552899°
P13	41°32'5.91"	15°33'12.72"	41.534975°	15.553534°
P14	41°32'12.92"	15°33'24.60"	41.536922°	15.556834°
P15	41°32'18.93"	15°33'34.79"	41.538590°	15.559693°
P16	41°32'25.13"	15°33'45.28"	41.540314°	15.562587°
P17	41°32'23.61"	15°33'46.80"	41.538992°	15.568565°
P18	41°32'27.53"	15°34'20.97"	41.540981°	15.572492°
P19	41°32'30.89"	15°34'33.12"	41.541915°	15.575968°
P20	41°32'34.31"	15°34'45.48"	41.542864°	15.579299°
P21	41°32'35.14"	15°34'59.24"	41.543095°	15.583123°
P22	41°32'35.96"	15°35'12.80"	41.543322°	15.586888°
P23	41°32'36.84"	15°35'27.42"	41.543567°	15.590951°
P24	41°32'37.72"	15°35'42.05"	41.543812°	15.595014°
P25	41°32'38.63"	15°35'57.11"	41.544064°	15.599197°
P26	41°32'39.52"	15°36'11.95"	41.544312°	15.603320°
P27	41°32'45.93"	15°36'24.42"	41.546091°	15.606784°
P28	41°32'52.33"	15°36'36.90"	41.547870°	15.610249°
P29	41°32'58.73"	15°36'49.37"	41.549648°	15.613714°
P30	41°33'5.14"	15°37'1.84"	41.551427°	15.617179°
P31	41°33'11.54"	15°37'14.32"	41.553205°	15.620644°
P32	41°33'8.59"	15°37'26.66"	41.552385°	15.624072°
P33	41°33'13.62"	15°37'40.20"	41.553784°	15.627833°
P34	41°33'18.66"	15°37'53.74"	41.555182°	15.631595°
P35	41°33'23.69"	15°38'7.28"	41.556580°	15.635356°
P36	41°33'29.75"	15°38'20.06"	41.558264°	15.639905°
P37	41°33'35.46"	15°38'32.10"	41.559947°	15.642453°
P38	41°33'41.18"	15°38'44.15"	41.561630°	15.645002°
P39	41°33'47.06"	15°38'56.55"	41.563307°	15.648044°
P40	41°33'53.12"	15°39'9.34"	41.564759°	15.652594°
P41	41°33'59.18"	15°39'22.11"	41.566439°	15.658143°
P42	41°34'4.37"	15°39'33.07"	41.567881°	15.663918°
P43	41°34'8.70"	15°39'42.20"	41.569083°	15.667121°
P44	41°34'11.81"	15°39'56.73"	41.569919°	15.667681°
P45	41°34'14.47"	15°40'9.19"	41.570636°	15.669238°
P46	41°34'17.13"	15°40'21.65"	41.571353°	15.672707°
P47	41°34'19.79"	15°40'34.11"	41.572070°	15.676176°
P48	41°34'22.89"	15°40'48.65"	41.572859°	15.679992°
P49	41°34'27.76"	15°41'2.30"	41.574231°	15.683772°
P50	41°34'32.21"	15°41'14.78"	41.575599°	15.687420°
P51	41°34'31.00"	15°41'25.23"	41.575394°	15.690563°



Giuseppe Bezzani

B 26.5.2023 107 013 093 Aggiornamento richiesta integrazioni Tema del 29.3.2023 A 28.2.2023 107 013 093 Emissione per autorizzazione	
REVISIONE	DATA ELABORATO VERIFICATO APPROVATO DESCRIZIONE:
CONTINENTE	PIANTA
ENERGIE RINNOVABILI S.R.L. Viale Ergisto Bezzi, 2 20146 Milano P.I. 03554280723	SAN GIOVANNI
BRULLI Trasmissione	INQUADRAMENTO CTR
SCALA: 1:5.000 FORMA: A1++ FOLIO / DI: 3/6	N. DOCUMENTO: 8 0 7 3 2 B



LEGENDA

- - - RACCORDO AEREO 150 kV INNANZI - SAN GIOVANNI ROTONDO
TRACCIATO IN PROGETTO (PROGETTO SISTEMI ENERGETICI)
- ASSE SOSTEGNI RACCORDO AEREO 150 kV INNANZI - SAN GIOVANNI ROTONDO
TRACCIATO IN PROGETTO (PROGETTO SISTEMI ENERGETICI)
- - - NUOVA LINEA 150 kV FOGGIA - INNANZI
- ASSE NUOVI SOSTEGNI LINEA 150kV FOGGIA - INNANZI
- - - LINEE AEREE AT ESISTENTI
- - - NUOVA LINEA IN CAVO 150kV FOGGIA - INNANZI
- - - LINEA IN CAVO 150kV ESISTENTE FOGGIA - S. GIOVANNI ROTONDO
- AREA STAZIONI ELETTRICHE
- - - LINEA AEREA 150 kV FOGGIA - S. GIOVANNI ROTONDO TRACCIATO DA DEMOLIRE

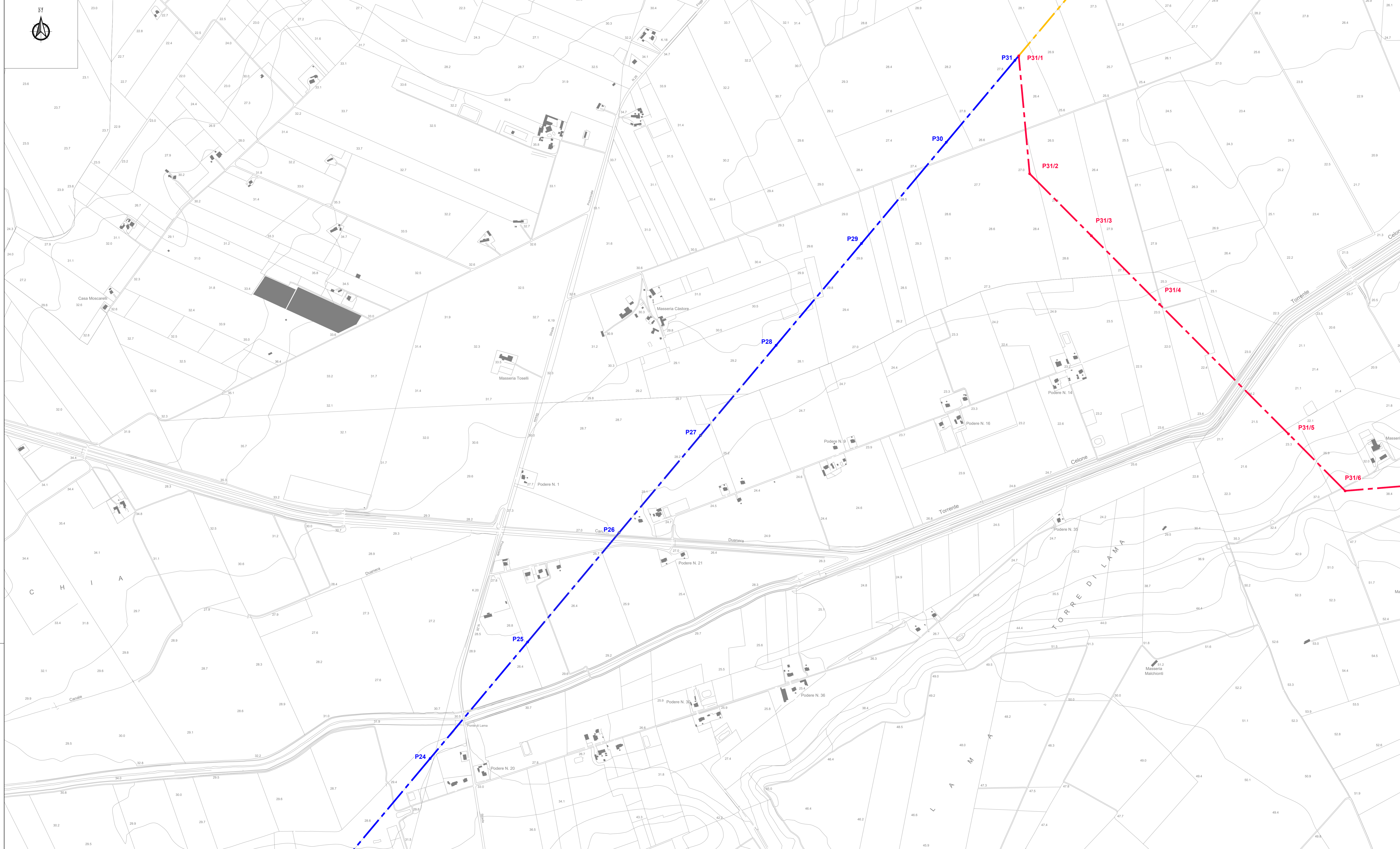
RIPOTENZAMENTO LINEA AT 150kV FOGGIA - INNANZI

VERTICI	WGS84			
	LAT. (NORD) °'"	LONG. (EST) °'"	LAT. (NORD) dec	LONG. (EST) dec
C1	41°30'0"	15°32'26"	41.500204°	15.540684°
C2	41°30'3"	15°32'33"	41.500877°	15.542711°
C3	41°30'15"	15°32'34"	41.504438°	15.542860°
C4	41°30'16"	15°32'30"	41.504487°	15.541695°
P1	41°30'16.69"	15°32'30.10"	41.504635°	15.541695°
P2	41°30'24.78"	15°32'30.72"	41.506884°	15.541867°
P3	41°30'35.14"	15°32'31.51"	41.509761°	15.542086°
P4	41°30'46.63"	15°32'32.39"	41.512953°	15.542329°
P5	41°30'54.69"	15°32'33.07"	41.515193°	15.542500°
P6	41°30'58.39"	15°32'34.14"	41.516213°	15.542852°
P7	41°31'8.75"	15°32'37.33"	41.519395°	15.543951°
P8	41°31'17.76"	15°32'44.60"	41.521600°	15.545722°
P9	41°31'26.48"	15°32'51.60"	41.524022°	15.547667°
P10	41°31'34.53"	15°32'58.07"	41.526258°	15.549463°
P11	41°31'42.80"	15°33'4.71"	41.528556°	15.551309°
P12	41°31'49.80"	15°33'10.33"	41.530499°	15.552869°
P13	41°32'5.91"	15°33'12.72"	41.534975°	15.553534°
P14	41°32'12.92"	15°33'24.60"	41.536922°	15.556834°
P15	41°32'18.93"	15°33'34.79"	41.538590°	15.559693°
P16	41°32'25.13"	15°33'45.48"	41.540314°	15.562587°
P17	41°32'23.61"	15°33'46.89"	41.539892°	15.568555°
P18	41°32'27.53"	15°34'20.97"	41.540981°	15.572492°
P19	41°32'30.89"	15°34'33.12"	41.541915°	15.575868°
P20	41°32'34.31"	15°34'45.48"	41.542864°	15.579299°
P21	41°32'35.14"	15°34'59.24"	41.543095°	15.583123°
P22	41°32'35.96"	15°35'12.80"	41.543322°	15.586888°
P23	41°32'36.84"	15°35'27.42"	41.543567°	15.590951°
P24	41°32'37.72"	15°35'42.05"	41.543812°	15.595014°
P25	41°32'38.63"	15°35'57.11"	41.544064°	15.599197°
P26	41°32'39.52"	15°36'11.95"	41.544312°	15.603320°
P27	41°32'45.93"	15°36'24.42"	41.546091°	15.606784°
P28	41°32'52.33"	15°36'36.90"	41.547870°	15.610249°
P29	41°32'58.73"	15°36'49.37"	41.549648°	15.613714°
P30	41°33'5.14"	15°37'1.84"	41.551427°	15.617179°
P31	41°33'11.54"	15°37'14.32"	41.553205°	15.620644°
P32	41°33'8.59"	15°37'26.66"	41.552385°	15.624072°
P33	41°33'13.62"	15°37'40.20"	41.553784°	15.627833°
P34	41°33'18.66"	15°37'53.74"	41.555182°	15.631595°
P35	41°33'23.69"	15°38'7.28"	41.556580°	15.635356°
P36	41°33'29.75"	15°38'20.06"	41.558264°	15.639905°
P37	41°33'35.46"	15°38'32.10"	41.559947°	15.642453°
P38	41°33'41.18"	15°38'44.15"	41.561630°	15.646002°
P39	41°33'47.06"	15°38'56.55"	41.563307°	15.649044°
P40	41°33'53.12"	15°39'9.34"	41.564756°	15.652594°
P41	41°33'59.18"	15°39'22.11"	41.566439°	15.656143°
P42	41°34'4.37"	15°39'33.07"	41.567881°	15.659185°
P43	41°34'8.70"	15°39'42.20"	41.569083°	15.661721°
P44	41°34'11.81"	15°39'56.73"	41.569919°	15.665768°
P45	41°34'14.47"	15°40'9.19"	41.570636°	15.669238°
P46	41°34'17.13"	15°40'21.65"	41.571353°	15.672707°
P47	41°34'19.79"	15°40'34.11"	41.572070°	15.676176°
P48	41°34'22.89"	15°40'48.65"	41.572859°	15.679992°
P49	41°34'27.76"	15°41'2.30"	41.574231°	15.683772°
P50	41°34'32.21"	15°41'14.78"	41.575599°	15.687420°
P51	41°34'31.00"	15°41'25.23"	41.575394°	15.690563°



Giuseppe Bezzani

B	26.5.2023	107	013	03	Aggiornamento richiesta integrazioni Tema del 29.3.2023
A	26.2.2023	107	013	093	Emissione per autorizzazione
REVISIONE	DATA	ELABORATO	VERIFICATO	APPROVATO	DESCRIZIONE
CONSTATANTE				MISURAZIONE & COSTRUZIONE	
ENERGIE RINNOVABILI S.R.L. Viale Ergisto Bezzi, 2 20146 Milano P.I. 03554280723				SAN GIOVANNI INQUADRAMENTO CTR	
BRULLI Trasmissione				FOGLIO / DI 8 0 7 3 2 B	
SCALA	FOGLIO	FOGLIO / DI	N. DOCUMENTO		
1:5.000	A1++	4/6			



LEGENDA

- - - RACCORDO AEREO 150 kV INNANZI - SAN GIOVANNI ROTONDO
TRACCIATO IN PROGETTO (PROGETTO SISTEMI ENERGETICI)
- ASSE SOSTEGNI RACCORDO AEREO 150 kV INNANZI - SAN GIOVANNI ROTONDO
TRACCIATO IN PROGETTO (PROGETTO SISTEMI ENERGETICI)
- - - NUOVA LINEA 150 kV FOGGIA - INNANZI
- ASSE NUOVI SOSTEGNI LINEA 150kV FOGGIA - INNANZI
- - - LINEE AEREE AT ESISTENTI
- - - NUOVA LINEA IN CAVO 150kV FOGGIA - INNANZI
- - - LINEA IN CAVO 150kV ESISTENTE FOGGIA - S.GIOVANNI ROTONDO
- AREA STAZIONI ELETTRICHE
- - - LINEA AEREA 150 kV FOGGIA - S.GIOVANNI ROTONDO TRACCIATO DA DEMOLIRE

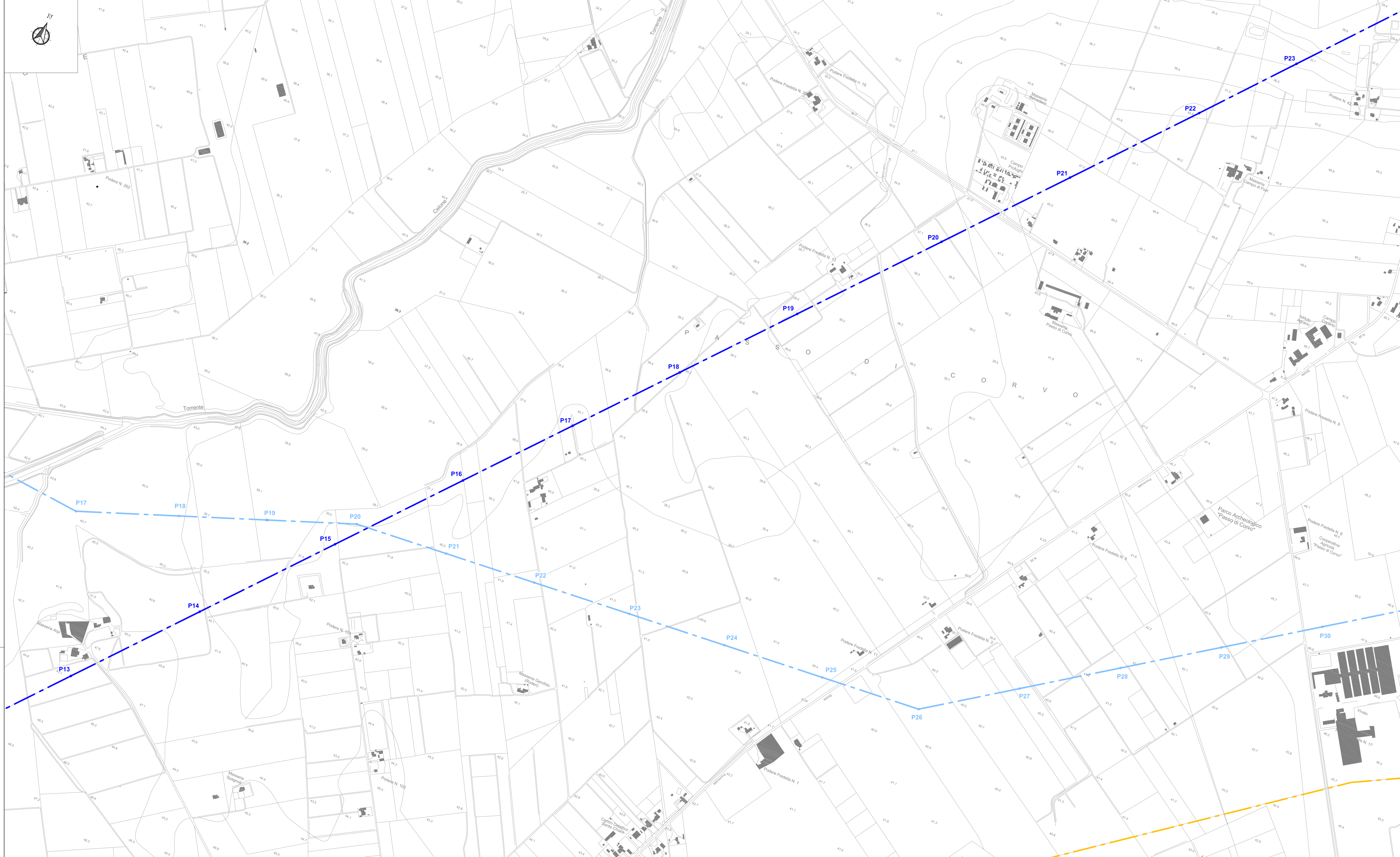
RIPOTENZIAMENTO LINEA AT 160kV FOGGIA - INNANZI

VERTICI	WGS84			
	LAT. (NORD) °'"	LONG. (EST) °'"	LAT. (NORD) dec	LONG. (EST) dec
C1	41°30'0"	15°32'26"	41.500204°	15.540664°
C2	41°30'3"	15°32'33"	41.500877°	15.542711°
C3	41°30'15"	15°32'34"	41.504438°	15.542860°
C4	41°30'16"	15°32'30"	41.504487°	15.541695°
P1	41°30'16.69"	15°32'30.10"	41.504635°	15.541695°
P2	41°30'24.78"	15°32'30.72"	41.506884°	15.541867°
P3	41°30'35.14"	15°32'31.51"	41.509761°	15.542086°
P4	41°30'46.63"	15°32'32.39"	41.512953°	15.542329°
P5	41°30'54.69"	15°32'33.0"	41.515193°	15.542500°
P6	41°30'58.39"	15°32'34.14"	41.516213°	15.542852°
P7	41°31'8.75"	15°32'37.33"	41.519395°	15.543951°
P8	41°31'17.76"	15°32'44.60"	41.521600°	15.545722°
P9	41°31'26.48"	15°32'51.60"	41.524022°	15.547667°
P10	41°31'34.53"	15°32'58.07"	41.526258°	15.549463°
P11	41°31'42.80"	15°33'4.71"	41.528556°	15.551309°
P12	41°31'49.80"	15°33'10.33"	41.530499°	15.552869°
P13	41°32'5.91"	15°33'12.72"	41.534975°	15.553534°
P14	41°32'12.92"	15°33'24.60"	41.536922°	15.556834°
P15	41°32'18.93"	15°33'34.79"	41.539590°	15.559993°
P16	41°32'25.13"	15°33'45.48"	41.540314°	15.562587°
P17	41°32'23.61"	15°33'46.80"	41.539892°	15.568565°
P18	41°32'27.53"	15°34'20.97"	41.540981°	15.572492°
P19	41°32'30.89"	15°34'33.12"	41.541915°	15.575868°
P20	41°32'34.31"	15°34'45.48"	41.542864°	15.579299°
P21	41°32'35.14"	15°34'59.24"	41.543095°	15.583123°
P22	41°32'35.96"	15°35'12.80"	41.543322°	15.586888°
P23	41°32'36.84"	15°35'27.42"	41.543567°	15.590951°
P24	41°32'37.72"	15°35'42.05"	41.543812°	15.595014°
P25	41°32'38.63"	15°35'57.11"	41.544064°	15.599197°
P26	41°32'39.52"	15°36'11.95"	41.544312°	15.603320°
P27	41°32'45.93"	15°36'24.42"	41.546091°	15.606784°
P28	41°32'52.33"	15°36'36.90"	41.547870°	15.610249°
P29	41°32'58.73"	15°36'49.37"	41.549648°	15.613714°
P30	41°33'5.14"	15°37'1.84"	41.551427°	15.617179°
P31	41°33'11.54"	15°37'14.32"	41.553205°	15.620644°
P32	41°33'8.59"	15°37'26.66"	41.552385°	15.624072°
P33	41°33'13.62"	15°37'40.20"	41.553784°	15.627833°
P34	41°33'18.66"	15°37'53.74"	41.555182°	15.631595°
P35	41°33'23.69"	15°38'7.28"	41.556580°	15.635356°
P36	41°33'29.75"	15°38'20.06"	41.558264°	15.639905°
P37	41°33'35.46"	15°38'32.10"	41.559947°	15.64453°
P38	41°33'41.18"	15°38'44.15"	41.561630°	15.649002°
P39	41°33'47.06"	15°38'56.55"	41.563307°	15.653444°
P40	41°33'53.12"	15°39'9.34"	41.564793°	15.657894°
P41	41°33'59.18"	15°39'22.11"	41.566439°	15.662343°
P42	41°34'4.37"	15°39'33.07"	41.567881°	15.666785°
P43	41°34'8.70"	15°39'42.20"	41.569093°	15.671221°
P44	41°34'11.81"	15°39'56.73"	41.569919°	15.675768°
P45	41°34'14.47"	15°40'9.19"	41.570636°	15.680238°
P46	41°34'17.13"	15°40'21.65"	41.571353°	15.672707°
P47	41°34'19.79"	15°40'34.11"	41.572070°	15.676176°
P48	41°34'22.89"	15°40'48.65"	41.572859°	15.679992°
P49	41°34'27.76"	15°41'2.30"	41.574231°	15.683772°
P50	41°34'32.21"	15°41'14.78"	41.575599°	15.687420°
P51	41°34'31.00"	15°41'25.23"	41.575394°	15.690563°



Giuseppe Bezzani

REVISIONE: DATA ELABORATO VERIFICATO APPROVATO DESCRIZIONE:		CLIENTE:			
B	26.5.2023	107	013	093	Aggiornamento richiesta integrazioni Tema del 29.3.2023
A	28.2.2023	107	013	093	Emissione per autorizzazione
INGEGNERIA & COSTRUZIONI BRULLI Trasmissione		SAN GIOVANNI INQUADRAMENTO CTR			
SCALA:	FORENTO:	FOLIO / DI:	N. DOCUMENTO:		
1:5.000	A1++	5/6	8 0 7 3 2 B		



LEGENDA

- RACCORDO AEREO 150 kV INNANZI - SAN GIOVANNI ROTONDO
TRACCIATO IN PROGETTO (PROGETTO SISTEMI ENERGETICI)
- ASSE SOSTEINI RACCORDO AEREO 150 kV INNANZI - SAN GIOVANNI ROTONDO
TRACCIATO IN PROGETTO (PROGETTO SISTEMI ENERGETICI)
- NUOVA LINEA 150 kV FOGGIA - INNANZI
- ASSE NUOVI SOSTEINI LINEA 150kV FOGGIA - INNANZI
- LINEE AEREE AT ESISTENTI
- NUOVA LINEA IN CAVO 150kV FOGGIA - INNANZI
- LINEA IN CAVO 150kV ESISTENTE FOGGIA - S.GIOVANNI ROTONDO
- AREA STAZIONI ELETTRICHE
- LINEA AEREA 150 kV FOGGIA - S.GIOVANNI ROTONDO TRACCIATO DA DEMOLIRE

RIPOTENZAMENTO LINEA AT 150kV FOGGIA - INNANZI

VERTICI	WGS84			
	LAT. (NORD)***	LONG. (EST)***	LAT. (NORD)dec	LONG. (EST)dec
C1	41°30'00"	15°32'26"	41.500204°	15.540684°
C2	41°30'30"	15°32'33"	41.500877°	15.542711°
C3	41°30'15"	15°32'34"	41.504438°	15.542860°
C4	41°30'16"	15°32'30"	41.504487°	15.541695°
P1	41°30'16.69"	15°32'30.10"	41.504635°	15.541695°
P2	41°30'24.78"	15°32'30.72"	41.506884°	15.541867°
P3	41°30'35.14"	15°32'31.51"	41.509761°	15.542086°
P4	41°30'46.63"	15°32'32.39"	41.512953°	15.542329°
P5	41°30'54.69"	15°32'33.07"	41.515193°	15.542500°
P6	41°30'58.39"	15°32'34.14"	41.516213°	15.542852°
P7	41°31'8.75"	15°32'37.33"	41.519395°	15.543951°
P8	41°31'17.76"	15°32'44.60"	41.521600°	15.545722°
P9	41°31'26.48"	15°32'51.60"	41.524022°	15.547667°
P10	41°31'34.53"	15°32'58.07"	41.526256°	15.549463°
P11	41°31'42.80"	15°33'4.71"	41.528556°	15.551309°
P12	41°31'49.80"	15°33'10.33"	41.530499°	15.552869°
P13	41°32'5.91"	15°33'12.72"	41.534975°	15.553534°
P14	41°32'12.92"	15°33'24.60"	41.536922°	15.556834°
P15	41°32'18.93"	15°33'34.79"	41.538590°	15.559933°
P16	41°32'25.13"	15°33'45.48"	41.540314°	15.562587°
P17	41°32'23.61"	15°34'6.89"	41.539892°	15.568565°
P18	41°32'27.53"	15°34'20.97"	41.540981°	15.572492°
P19	41°32'30.89"	15°34'33.12"	41.541915°	15.575868°
P20	41°32'34.31"	15°34'45.48"	41.542864°	15.579299°
P21	41°32'35.14"	15°34'59.24"	41.543095°	15.583123°
P22	41°32'35.96"	15°35'12.80"	41.543322°	15.586888°
P23	41°32'36.84"	15°35'27.42"	41.543567°	15.590951°
P24	41°32'37.72"	15°35'42.05"	41.543812°	15.595014°
P25	41°32'38.63"	15°35'57.11"	41.544064°	15.599197°
P26	41°32'39.52"	15°36'11.95"	41.544312°	15.603320°
P27	41°32'45.93"	15°36'24.42"	41.546091°	15.606784°
P28	41°32'52.33"	15°36'36.90"	41.547870°	15.610249°
P29	41°32'58.73"	15°36'49.37"	41.549648°	15.613714°
P30	41°33'5.14"	15°37'1.84"	41.551427°	15.617179°
P31	41°33'11.54"	15°37'14.32"	41.553205°	15.620644°
P32	41°33'8.59"	15°37'26.66"	41.552385°	15.624072°
P33	41°33'13.62"	15°37'40.20"	41.553784°	15.627833°
P34	41°33'18.66"	15°37'53.74"	41.555182°	15.631595°
P35	41°33'23.69"	15°38'7.28"	41.556580°	15.635356°
P36	41°33'29.75"	15°38'20.06"	41.558047°	15.639105°
P37	41°33'35.46"	15°38'32.10"	41.559547°	15.642453°
P38	41°33'41.18"	15°38'44.15"	41.561030°	15.646002°
P39	41°33'47.06"	15°38'56.56"	41.562507°	15.649044°
P40	41°33'53.12"	15°39'9.34"	41.564756°	15.652594°
P41	41°33'59.18"	15°39'22.11"	41.566439°	15.656143°
P42	41°34'4.37"	15°39'33.07"	41.567881°	15.659185°
P43	41°34'8.70"	15°39'42.20"	41.569083°	15.661721°
P44	41°34'11.81"	15°39'56.73"	41.569919°	15.665788°
P45	41°34'14.47"	15°40'9.19"	41.570636°	15.669238°
P46	41°34'17.13"	15°40'21.65"	41.571353°	15.672707°
P47	41°34'19.79"	15°40'34.11"	41.572070°	15.676176°
P48	41°34'22.89"	15°40'48.65"	41.572859°	15.679992°
P49	41°34'27.76"	15°41'2.30"	41.574231°	15.683772°
P50	41°34'32.21"	15°41'14.78"	41.575599°	15.687420°
P51	41°34'31.00"	15°41'25.23"	41.575394°	15.690563°



free Ba... [Signature]

REVISIONE: DATA ELABORATO VERIFICATO APPROVATO DESCRIZIONE:	
COMPARTENTE:	IMPIANTO:
ENERGIE RINNOVABILI S.R.L. Viale Ergisto Bezzi, 2 20146 Milano P.I. 05554280723	
SAN GIOVANNI	
INQUADRAMENTO CTR	
SCALA: 1:5.000	FOGLIO / DI: 6 / 6
N. DOCUMENTO: 8 0 7 3 2 B	