

LEGENDA

- RACCORDO AEREO 150 kV INNANZI – SAN GIOVANNI ROTONDO TRACCIATO IN PROGETTO (PROGETTO SISTEMI ENERGETICI)
- ASSE SOSTEGNI RACCORDO AEREO 150 kV INNANZI – SAN GIOVANNI ROTONDO TRACCIATO IN PROGETTO (PROGETTO SISTEMI ENERGETICI)
- NUOVA LINEA 150 kV FOGGIA – INNANZI
- ASSE NUOVI SOSTEGNI LINEA 150kV FOGGIA – INNANZI
- LINEA AEREA 150 kV FOGGIA – S.GIOVANNI ROTONDO TRACCIATO DA DEMOLIRE
- LINEE AEREE AT ESISTENTI
- NUOVA LINEA IN CAVO 150kV FOGGIA – INNANZI
- LINEA IN CAVO 150kV ESISTENTE FOGGIA – S.GIOVANNI ROTONDO
- AREA STAZIONI ELETTRICHE
- PISTE OCCUPAZIONE TEMPORANEA PER ACCESSO AI SOSTEGNI E AREE PROVVISORIE DI CANTIERE
- + ATTRAVERSAMENTO
- PARALLELISMO
- VIABILITA' PRIMARIA
- VIABILITA' SECONDARIA

ATTRAVERSAMENTI

- | | | |
|----|--|-------------------------------|
| 1 | LINEA AT 150kV | Terna |
| 2 | LINEA AT 150kV | Terna |
| 3 | LINEA AT 380kV | Terna |
| 4 | LINEA AT 380kV | Terna |
| 5 | STRADA VICINALE | Proprietà privata (80741A) |
| 6 | LINEA AT 150kV SAN SEVERO RT – FOGGIA RT | Terna |
| 7 | STRADA VICINALE | Proprietà privata (80741A) |
| 8 | STRADA VICINALE | Proprietà privata (80741A) |
| 9 | STRADA VICINALE | Proprietà privata (80741A) |
| 10 | LINEA MT | Linea di e-distribuzione |
| 11 | STRADA VICINALE | Proprietà privata (80741A) |
| 11 | LINEA TELECOM | Telecom |
| 12 | AUTOSTRADA E55 – A14 | AUTOSTRADE PER L'ITALIA S.P.A |
| 12 | FOSSI E STRADA SERVIZIO ADIACENTI AUTOSTRADA E55 – A14 | |

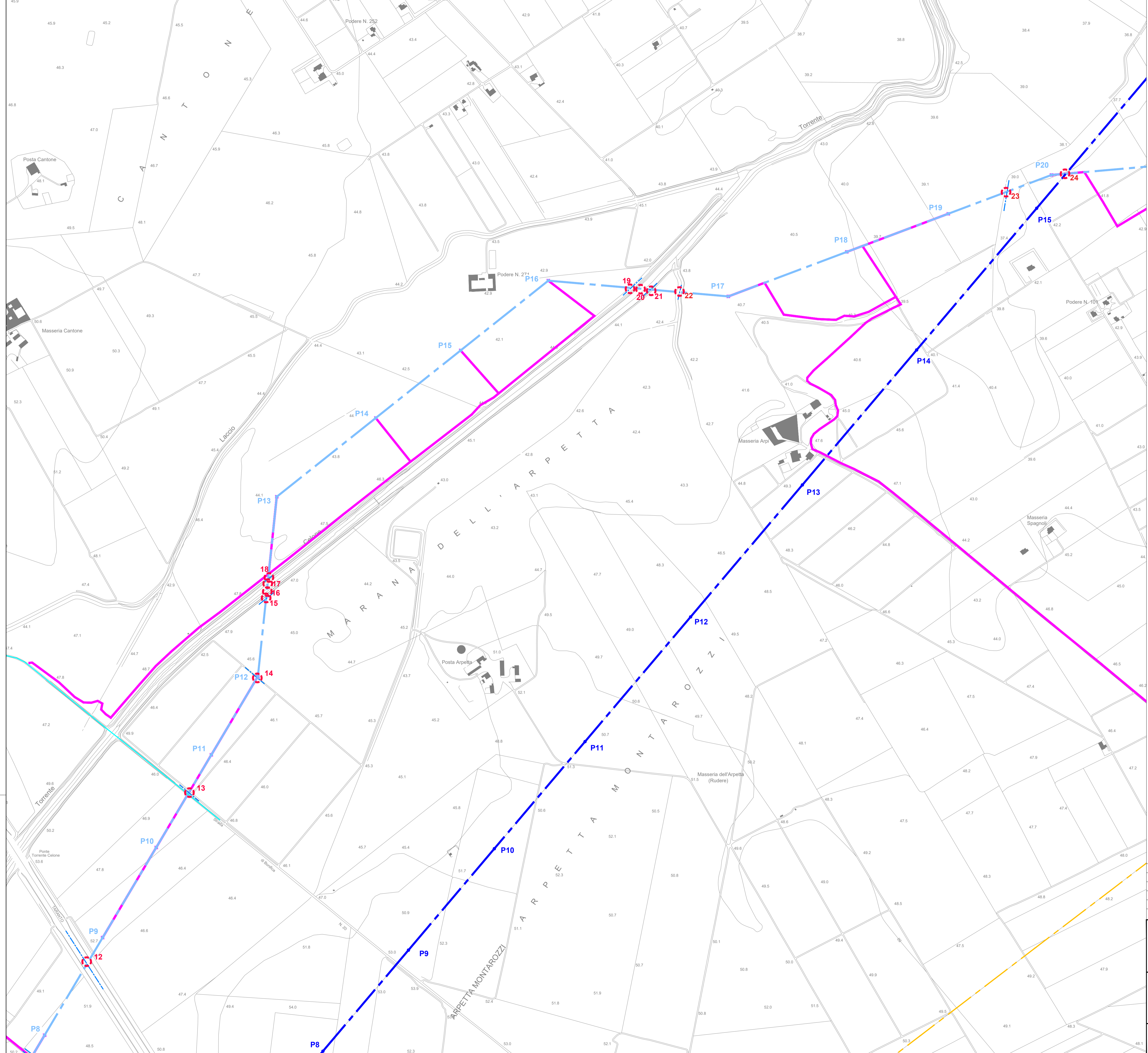
PARALLELISMI

- A CONDOTTO DI IRRIGAZIONE



Giuseppe Bezzani

<table border="1" style="width: 100%; border-collapse: collapse;"> <tr> <td style="width: 20%;">REVISIONE</td> <td style="width: 10%;">DATA</td> <td style="width: 10%;">ELABORATO</td> <td style="width: 10%;">VERIFICATO</td> <td style="width: 10%;">APPROVATO</td> <td style="width: 40%;">DESCRIZIONE</td> </tr> <tr> <td>B</td> <td>26.5.2023</td> <td>107</td> <td>013</td> <td>093</td> <td>Aggiornamento richiesto integrazioni Terna del 29.3.2023</td> </tr> <tr> <td>A</td> <td>28.2.2023</td> <td>107</td> <td>013</td> <td>093</td> <td>Emissione per autorizzazione</td> </tr> </table>	REVISIONE	DATA	ELABORATO	VERIFICATO	APPROVATO	DESCRIZIONE	B	26.5.2023	107	013	093	Aggiornamento richiesto integrazioni Terna del 29.3.2023	A	28.2.2023	107	013	093	Emissione per autorizzazione	<table border="1" style="width: 100%; border-collapse: collapse;"> <tr> <td style="width: 50%; text-align: center;"> ENERGIE RINNOVABILI S.R.L. Viale Ergisto Bezi, 2 20146 Milano P.I. 03554280713 </td> <td style="width: 50%; text-align: center;"> SAN GIOVANNI </td> </tr> <tr> <td style="text-align: center;"> BRULLI trasmissione </td> <td style="text-align: center;"> COROGRAFIA ATTRAVERSAMENTI E ACCESSI AL CANTIERE </td> </tr> <tr> <td style="text-align: center;"> SCALA: 1:5.000 </td> <td style="text-align: center;"> FORNITO: A1 </td> </tr> <tr> <td style="text-align: center;"> FOGLIO / DI: 1 / 7 </td> <td style="text-align: center;"> N. DOCUMENTO: 8 0 7 3 4 B </td> </tr> </table>	ENERGIE RINNOVABILI S.R.L. Viale Ergisto Bezi, 2 20146 Milano P.I. 03554280713	SAN GIOVANNI	BRULLI trasmissione	COROGRAFIA ATTRAVERSAMENTI E ACCESSI AL CANTIERE	SCALA: 1:5.000	FORNITO: A1	FOGLIO / DI: 1 / 7	N. DOCUMENTO: 8 0 7 3 4 B
REVISIONE	DATA	ELABORATO	VERIFICATO	APPROVATO	DESCRIZIONE																						
B	26.5.2023	107	013	093	Aggiornamento richiesto integrazioni Terna del 29.3.2023																						
A	28.2.2023	107	013	093	Emissione per autorizzazione																						
ENERGIE RINNOVABILI S.R.L. Viale Ergisto Bezi, 2 20146 Milano P.I. 03554280713	SAN GIOVANNI																										
BRULLI trasmissione	COROGRAFIA ATTRAVERSAMENTI E ACCESSI AL CANTIERE																										
SCALA: 1:5.000	FORNITO: A1																										
FOGLIO / DI: 1 / 7	N. DOCUMENTO: 8 0 7 3 4 B																										



LEGENDA

- RACCORDO AEREO 150 kV INNANZI – SAN GIOVANNI ROTONDO TRACCIATO IN PROGETTO (PROGETTO SISTEMI ENERGETICI)
- ASSE SOSTEGNI RACCORDO AEREO 150 kV INNANZI – SAN GIOVANNI ROTONDO TRACCIATO IN PROGETTO (PROGETTO SISTEMI ENERGETICI)
- NUOVA LINEA 150 kV FOGGIA – INNANZI
- ASSE NUOVI SOSTEGNI LINEA 150kV FOGGIA –INNANZI
- LINEA AEREA 150 kV FOGGIA – S.GIOVANNI ROTONDO TRACCIATO DA DEMOLIRE
- LINEE AEREE AT ESISTENTI
- NUOVA LINEA IN CAVO 150kV FOGGIA – INNANZI
- LINEA IN CAVO 150kV ESISTENTE FOGGIA – S.GIOVANNI ROTONDO
- AREA STAZIONI ELETTRICHE
- PISTE OCCUPAZIONE TEMPORANEA PER ACCESSO AI SOSTEGNI E AREE PROVVISORIE DI CANTIERE
- + ATTRAVERSAMENTO
- PARALLELISMO
- VIABILITA' PRIMARIA
- VIABILITA' SECONDARIA

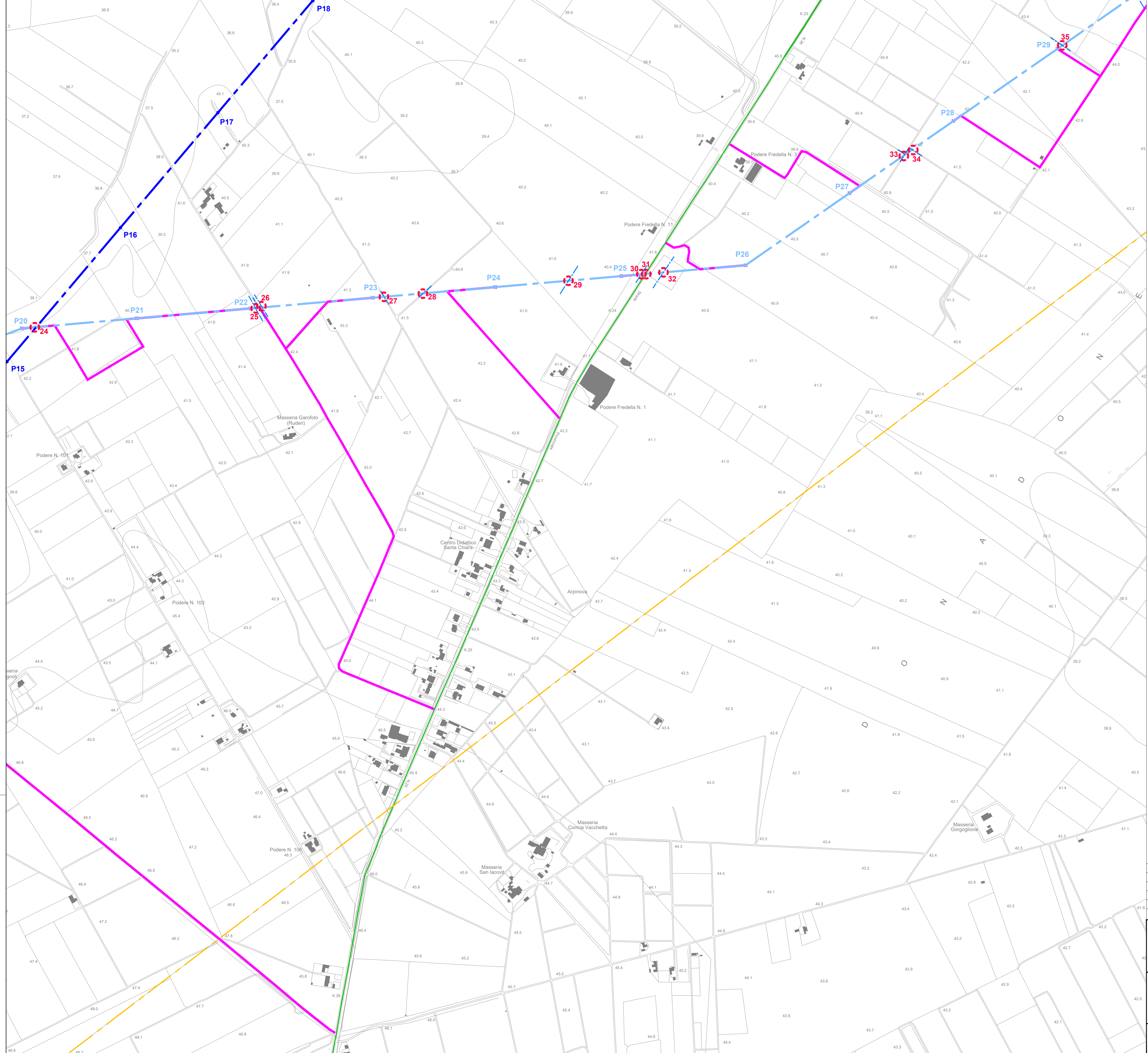
ATTRAVERSAMENTI

- 12 AUTOSTRADA E55 – A14 AUTOSTRADE PER L'ITALIA S.P.A
- 12 FOSSI E STRADA SERVIZIO ADIACENTI AUTOSTRADA E55 – A14
- 13 STRADA DI BONIFICA 20 Consorzio per La Bonifica Della Capitanata
- 14 STRADA VICINALE Proprietà privata (80741A)
- 15 LINEA BT e-distribuzione
- 16 STRADA VICINALE Proprietà privata (80741A)
- 17 TORRENTE CELONE Demanio idrico
- 18 STRADA VICINALE Proprietà privata (80741A)
- 19 STRADA VICINALE Proprietà privata (80741A)
- 19 FOSSO Consorzio Per La Bonifica Della Capitanata
- 20 TORRENTE CELONE Demanio idrico
- 21 STRADA VICINALE Proprietà privata (80741A)
- 22 STRADA VICINALE Proprietà privata (80741A)
- 22 CANALE TORRENTE CELONE Consorzio Per La Bonifica Della Capitanata
- 23 CANALE TORRENTE CELONE Consorzio Per La Bonifica Della Capitanata
- 24 LINEA AT 150kV FOGGIA – SAN GIOVANNI ROTONDO Terna



Giuseppe Brulli

B	26.5.2023	107	013	f33
A	28.2.2023	107	013	093
REVISIONE	DATA	ELABORATO	VERIFICATO	APPROVATO
COMMITTENTE	ENERGIE RINNOVABILI S.R.L. Viale Ergisto Bezi, 2 20146 Milano P.I. 03554280713			INFIANTO
INCERPERIA & COSTRUZIONI	BRULLI Trasmissione			TITOLO
COROGRAFIA ATTRAVERSAMENTI E ACCESSI AL CANTIERE				N. DOCUMENTO
SCALA	FORMATO	FOGLIO / DI	N. DOCUMENTO	
1 : 5.000	A1	2 / 7	8 0 7 3 4 B	



LEGENDA

- RACCORDO AEREO 150 kV INNANZI – SAN GIOVANNI ROTONDO TRACCIATO IN PROGETTO (PROGETTO SISTEMI ENERGETICI)
- ASSE SOSTEGNI RACCORDO AEREO 150 kV INNANZI – SAN GIOVANNI ROTONDO TRACCIATO IN PROGETTO (PROGETTO SISTEMI ENERGETICI)
- NUOVA LINEA 150 kV FOGGIA – INNANZI
- ASSE NUOVI SOSTEGNI LINEA 150kV FOGGIA – INNANZI
- LINEA AEREA 150 kV FOGGIA – S.GIOVANNI ROTONDO TRACCIATO DA DEMOLIRE
- LINEE AEREE AT ESISTENTI
- NUOVA LINEA IN CAVO 150kV FOGGIA – INNANZI
- LINEA IN CAVO 150kV ESISTENTE FOGGIA – S.GIOVANNI ROTONDO
- AREA STAZIONI ELETTRICHE
- PISTE OCCUPAZIONE TEMPORANEA PER ACCESSO AI SOSTEGNI E AREE PROVVISORIE DI CANTIERE
- + ATTRAVERSAMENTO
- PARALLELISMO
- VIABILITA' PRIMARIA
- VIABILITA' SECONDARIA

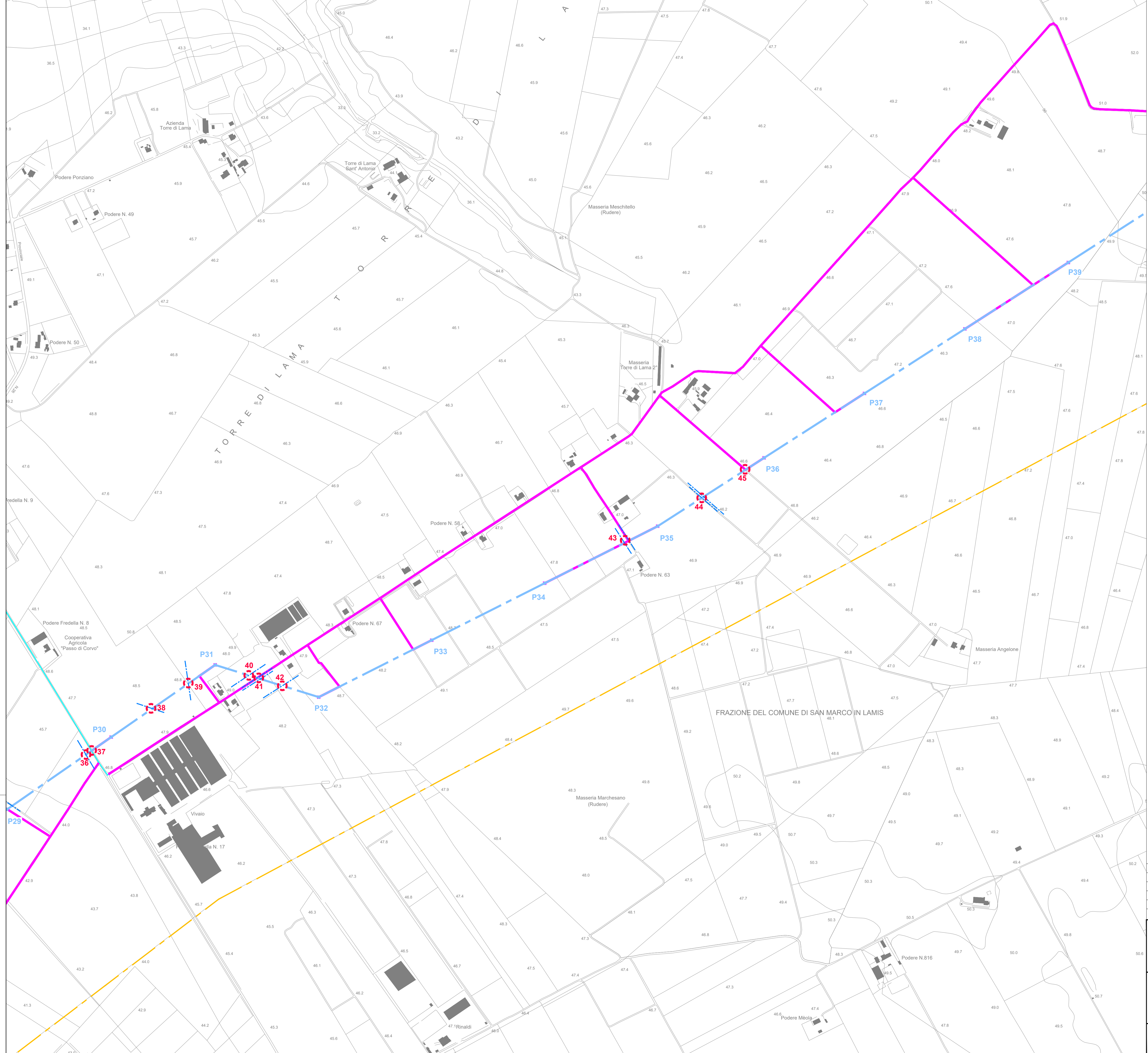
ATTRAVERSAMENTI

- 24 LINEA AT 150kV FOGGIA – SAN GIOVANNI ROTONDO Terno
- 25 LINEA BT e-distribuzione
- 25 STRADA VICINALE Proprietà privata (80741A)
- 26 LINEA TELECOM Telecom
- 27 STRADA VICINALE Proprietà privata (80741A)
- 28 STRADA VICINALE Proprietà privata (80741A)
- 29 LINEA MT e-distribuzione
- 30 LINEA TELECOM Telecom
- 31 FOSSO Consorzio per La Bonifica Della Capitanata
- 31 SP 26 Provincia di Foggia
- 32 LINEA BT e-distribuzione
- 33 STRADA VICINALE Proprietà privata (80741A)
- 34 STRADA VICINALE Proprietà privata (80741A)
- 35 STRADA VICINALE Proprietà privata (80741A)



Giuseppe Bevilacqua

B 26.5.2023 107 013 093 Aggiornamento richiesto integrazioni Terno del 29.3.2023 A 28.2.2023 107 013 093 Emissione per autorizzazione	REVISIONE DATA ELABORATO VERIFICATO APPROVATO DESCRIZIONE
COMMITTENTE ENERGIE RINNOVABILI S.R.L. Viale Ergisto Bezzi, 2 20145 Milano P.I. 03554280713	INFIANTO SAN GIOVANNI
INGEGNERIA & COSTRUZIONI BRULLI Trasmissione	TITOLO COROGRAFIA ATTRAVERSAMENTI E ACCESSI AL CANTIERE
SCALA 1 : 5.000	N. DOCUMENTO 8 0 7 3 4 B



LEGENDA

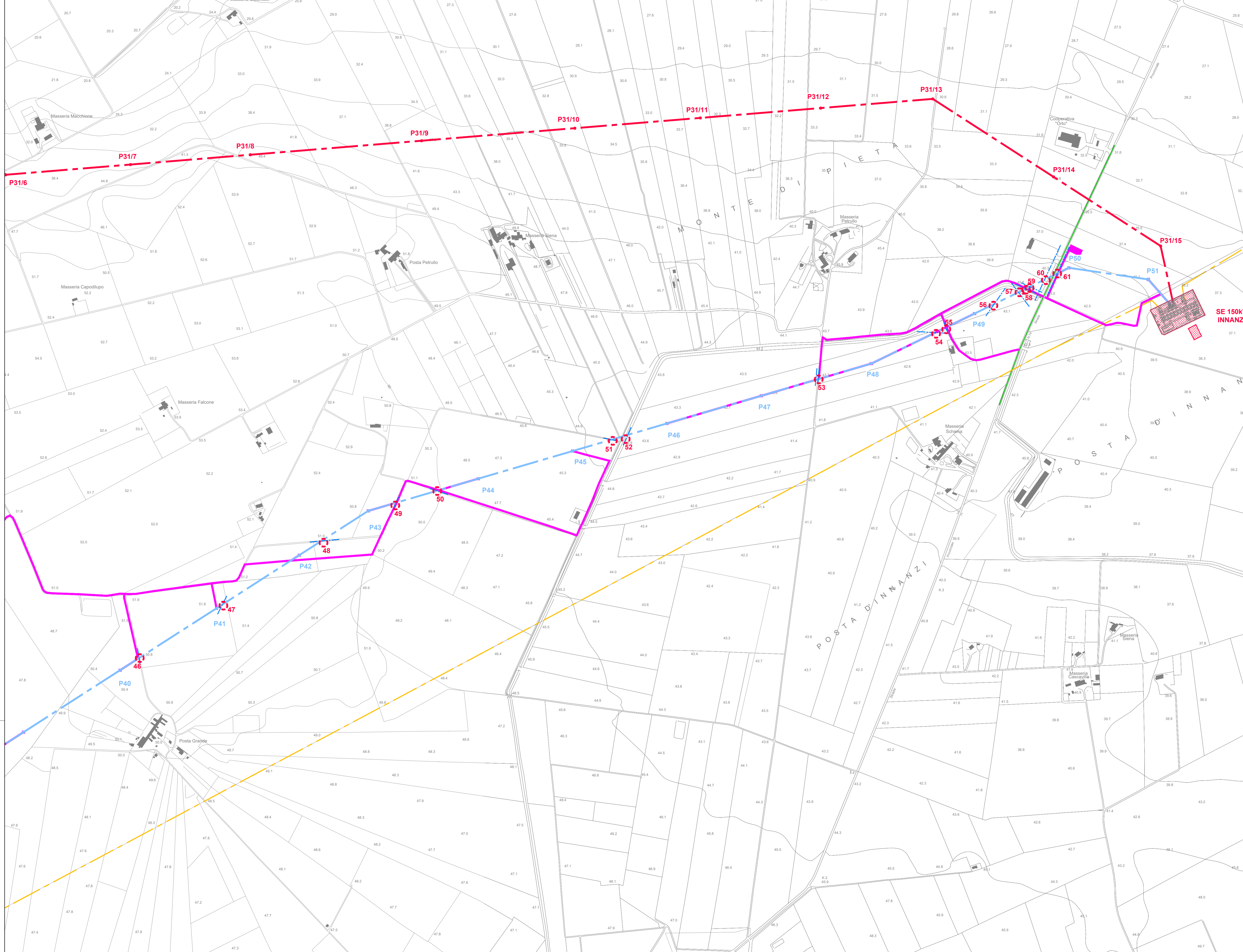
- RACCORDO AEREO 150 kV INNANZI – SAN GIOVANNI ROTONDO TRACCIATO IN PROGETTO (PROGETTO SISTEMI ENERGETICI)
- ASSE SOSTEGNI RACCORDO AEREO 150 kV INNANZI – SAN GIOVANNI ROTONDO TRACCIATO IN PROGETTO (PROGETTO SISTEMI ENERGETICI)
- NUOVA LINEA 150 kV FOGGIA – INNANZI
- ASSE NUOVI SOSTEGNI LINEA 150kV FOGGIA – INNANZI
- LINEA AEREA 150 kV FOGGIA – S.GIOVANNI ROTONDO TRACCIATO DA DEMOLIRE
- LINEE AEREE AT ESISTENTI
- NUOVA LINEA IN CAVO 150kV FOGGIA – INNANZI
- LINEA IN CAVO 150kV ESISTENTE FOGGIA – S.GIOVANNI ROTONDO
- AREA STAZIONI ELETTRICHE
- PISTE OCCUPAZIONE TEMPORANEA PER ACCESSO AI SOSTEGNI E AREE PROVVISORIE DI CANTIERE
- + ATTRAVERSAMENTO
- PARALLELISMO
- VIABILITA' PRIMARIA
- VIABILITA' SECONDARIA

ATTRAVERSAMENTI

- 36 LINEA MT NUDA e-distribuzione
- 37 SC 17 Comune di Foggia
- 38 LINEA MT e-distribuzione
- 39 LINEA MT e-distribuzione
- 40 LINEA BT NUDA e-distribuzione
- 41 STRADA VICINALE Proprietà privata (80741A)
- 41 LINEA TELECOM Telecom
- 42 LINEA MT NUDA e-distribuzione
- 43 LINEA BT e-distribuzione
- 43 STRADA VICINALE Proprietà privata (80741A)
- 44 STRADA VICINALE Proprietà privata (80741A)
- 44 LINEA MT e-distribuzione
- 45 STRADA VICINALE Proprietà privata (80741A)



B	26.5.2023	107	013	Aggiornamento richiesto integrazioni Tema del 29.3.2023	
A	28.2.2023	107	013	Emissione per autorizzazione	
REVISIONE	DATA	ELABORATO	VERIFICATO	APPROVATO	DESCRIZIONE
ENERGIE RINNOVABILI S.R.L. Viale Ergisto Bezzi, 2 20145 Milano P.I. 03554280713					SAN GIOVANNI
BRULLI Trasmisssione					COROGRAFIA ATTRAVERSAMENTI E ACCESSI AL CANTIERE
SCALA	FORMATO	FOLIO / DI	N. DOCUMENTO		
1 : 5.000	A1	4 / 7	8 0 7 3 4 B		



LEGENDA

- RACCORDO AEREO 150 kV INNANZI – SAN GIOVANNI ROTONDO TRACCIATO IN PROGETTO (PROGETTO SISTEMI ENERGETICI)
- ASSE SOSTEGNI RACCORDO AEREO 150 kV INNANZI – SAN GIOVANNI ROTONDO TRACCIATO IN PROGETTO (PROGETTO SISTEMI ENERGETICI)
- NUOVA LINEA 150 kV FOGGIA – INNANZI
- ASSE NUOVI SOSTEGNI LINEA 150kV FOGGIA – INNANZI
- LINEA AEREA 150 kV FOGGIA – S.GIOVANNI ROTONDO TRACCIATO DA DEMOLIRE
- LINEE AEREE AT ESISTENTI
- NUOVA LINEA IN CAVO 150kV FOGGIA – INNANZI
- LINEA IN CAVO 150kV ESISTENTE FOGGIA – S.GIOVANNI ROTONDO
- AREA STAZIONI ELETTRICHE
- PISTE OCCUPAZIONE TEMPORANEA PER ACCESSO AI SOSTEGNI E AREE PROVVISORIE DI CANTIERE
- ⊕ ATTRAVERSAMENTO
- PARALLELISMO
- VIABILITA' PRIMARIA
- VIABILITA' SECONDARIA

ATTRAVERSAMENTI

- | | | |
|----|-----------------|--|
| 46 | STRADA VICINALE | Proprietà privata (80742A) |
| 47 | LINEA BT | e-distribuzione |
| 48 | STRADA VICINALE | Proprietà privata (80743A) |
| 49 | STRADA VICINALE | Proprietà privata (80743A) |
| 50 | STRADA VICINALE | Proprietà privata (80743A) |
| 51 | STRADA VICINALE | Proprietà privata (80743A) |
| 52 | STRADA VICINALE | Proprietà privata (80743A) |
| 52 | Fosso | Consorzio Per La Bonifica Della Capitanata |
| 53 | LINEA BT | e-distribuzione |
| 53 | STRADA VICINALE | Proprietà privata (80743A) |
| 54 | LINEA MT | e-distribuzione |
| 55 | STRADA VICINALE | Proprietà privata (80743A) |
| 56 | LINEA BT | e-distribuzione |
| 57 | LINEA BT | e-distribuzione |
| 58 | FOSSO | Consorzio Per La Bonifica Della Capitanata |
| 58 | STRADA VICINALE | Proprietà privata (80743A) |
| 59 | LINEA TELECOM | Telecom |
| 60 | LINEA MT | e-distribuzione |
| 61 | SP 74 | Provincia di Foggia |
| 61 | LINEA TELECOM | Telecom |



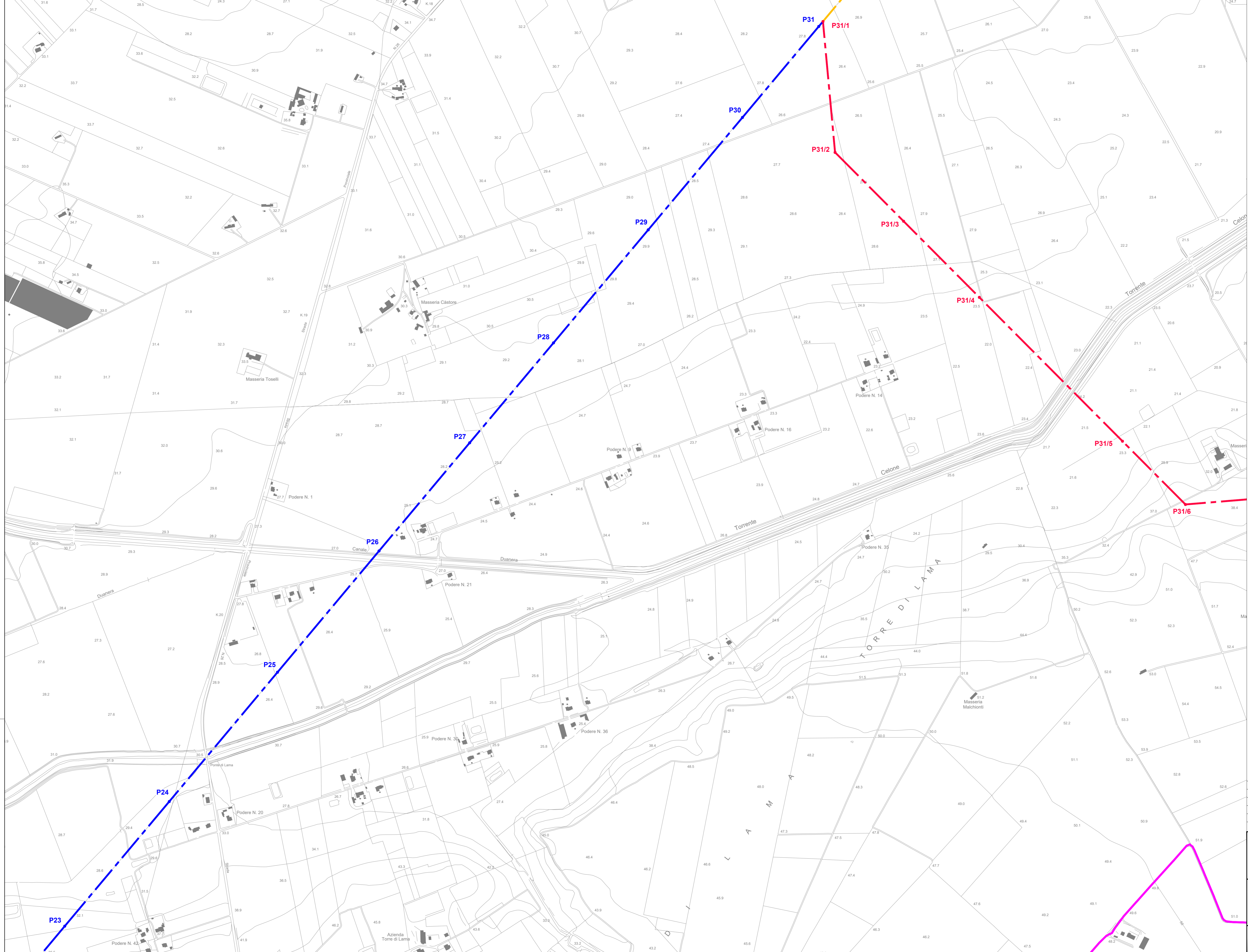
Gianluca Pugliese

REVISIONE	DATA	ELABORATO	VERIFICATO	APPROVATO	DESCRIZIONE
B	26.5.2023	107	013		Aggiornamento richiesta integrazioni Tema del 29.3.2023
A	28.2.2023	107	013	093	Emissione per autorizzazione

ENERGIE RINNOVABILI S.R.L. Viale Ergisto Bezi, 2 20146 Milano P.I. 03554280713	SAN GIOVANNI
--	---------------------

BRULLI Trasmissione	COROGRAFIA ATTRAVERSAMENTI E ACCESSI AL CANTIERE
-------------------------------	---

SCALA 1:5.000	FORMATO A1+	FOGLIO / DI 5 / 7	N. DOCUMENTO 8 0 7 3 4 B
------------------	----------------	----------------------	-----------------------------

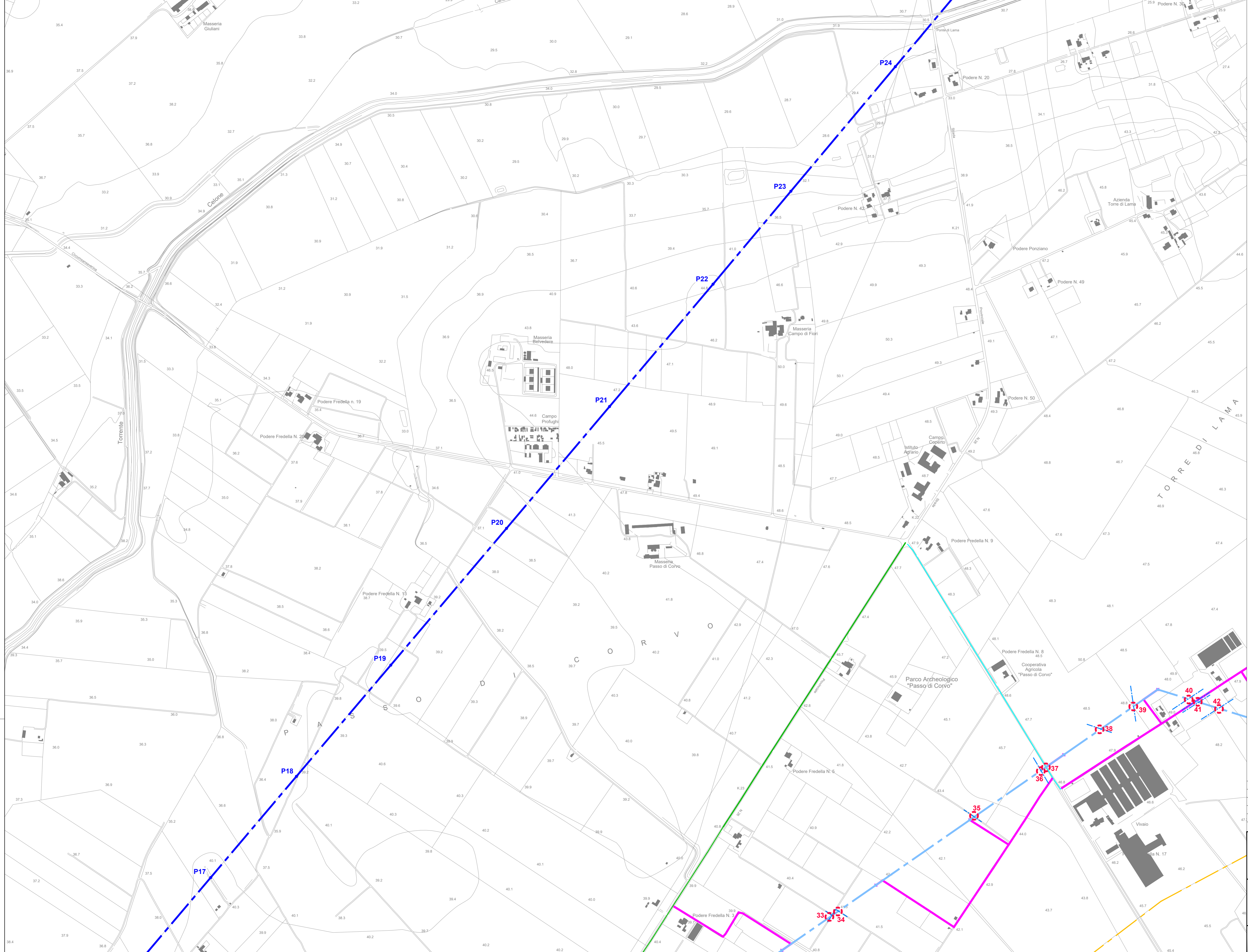


LEGENDA

- - - RACCORDO AEREO 150 kV INNANZI - SAN GIOVANNI ROTONDO TRACCIATO IN PROGETTO (PROGETTO SISTEM ENERGETICO)
- ASSE SOSTEGNI RACCORDO AEREO 150 kV INNANZI - SAN GIOVANNI ROTONDO TRACCIATO IN PROGETTO (PROGETTO SISTEM ENERGETICO)
- - - NUOVA LINEA 150 kV FOGGA - INNANZI
- ASSE NUOVI SOSTEGNI LINEA 150kV FOGGA - INNANZI
- - - LINEA AEREA 150 kV FOGGA - S.GIOVANNI ROTONDO TRACCIATO DA DEMOLIRE
- - - LINEE AEREE AT ESISTENTI
- - - NUOVA LINEA IN CAVO 150kV FOGGA - INNANZI
- - - LINEA IN CAVO 150kV ESISTENTE FOGGA - S.GIOVANNI ROTONDO
- AREA STAZIONI ELETTRICHE
- PISTE OCCUPAZIONE TEMPORANEA PER ACCESSO AI SOSTEGNI E AREE PROVVISORIE DI CANTIERE
- - - ATTRAVERSAMENTO
- - - PARALLELISMO
- - - VIABILITA' PRIMARIA
- - - VIABILITA' SECONDARIA



REVISIONE	DATA	ELABORATO	VERIFICATO	APPROVATO	DESCRIZIONE				
B	26.5.2023	107	013		Aggiornamento richiesta integrazioni Tema del 29.3.2023				
A	28.2.2023	107	013	093	Emissione per autorizzazione				
COMITENTE		ENERGIE RINNOVABILI S.R.L. Viale Ergisto Bezzi, 2 20146 Milano P.I. 03554280713			MATERIA				
		SAN GIOVANNI			TITOLO				
		COROGRAFIA ATTRAVERSAMENTI E ACCESSI AL CANTIERE							
SCALA	FORMATO	FOLIO / DI	N. DOCUMENTO						
1:5.000	A1+	6 / 7	8 0 7 3 4 B						



LEGENDA

- RACCORDO AEREO 150 kV INNANZI - SAN GIOVANNI ROTONDO TRACCIATO IN PROGETTO (PROGETTO SISTEMI ENERGETICI)
- ASSE SOSTEGNI RACCORDO AEREO 150 kV INNANZI - SAN GIOVANNI ROTONDO TRACCIATO IN PROGETTO (PROGETTO SISTEMI ENERGETICI)
- NUOVA LINEA 150 kV FOGGA - INNANZI
- ASSE NUOVI SOSTEGNI LINEA 150kV FOGGA - INNANZI
- LINEA AEREA 150 kV FOGGA - S.GIOVANNI ROTONDO TRACCIATO DA DEMOLIRE
- LINEE AEREE AT ESISTENTI
- NUOVA LINEA IN CAVO 150kV FOGGA - INNANZI
- LINEA IN CAVO 150kV ESISTENTE FOGGA - S.GIOVANNI ROTONDO
- AREA STAZIONI ELETTRICHE
- PISTE OCCUPAZIONE TEMPORANEA PER ACCESSO AI SOSTEGNI E AREE PROVVISORIE DI CANTIERE
- ATTRAVERSAMENTO
- PARALLELISMO
- VIABILITA' PRIMARIA
- VIABILITA' SECONDARIA

ATTRAVERSAMENTI

33	STRADA VICINALE	Proprietà privata (80741A)
34	STRADA VICINALE	Proprietà privata (80741A)
35	STRADA VICINALE	Proprietà privata (80741A)
36	LINEA MT NUDA	e-distribuzione
37	SC 17	Comune di Foggia
38	LINEA MT	e-distribuzione
39	LINEA MT	e-distribuzione
40	LINEA BT NUDA	e-distribuzione
41	STRADA VICINALE	Proprietà privata (80741A)
42	LINEA TELECOM	Telecom
42	LINEA MT NUDA	e-distribuzione



COMMITTENTE ENERGIE RINNOVABILI S.R.L. Viale Ergisto Bezi, 2 20146 Milano P.I. 03554280713		TITOLO SAN GIOVANNI COROGRAFIA ATTRAVERSAMENTI E ACCESSI AL CANTIERE	
REVISIONE	DATA	ELABORATO	VERIFICATO
B	26.5.2023	107	013
A	28.2.2023	107	013
DESCRIZIONE		APPROVATO	
Aggiornamento richiesta integrazioni Tema del 29.3.2023		Emissione per autorizzazione	
SCALA	FORMATO	FOLIO / DI	N. DOCUMENTO
1:5.000	A1+	7/7	8 0 7 3 4 B