





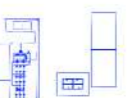





LEGENDA

-  WTG
-  Cavidotto
-  Riperti
-  Scavi
-  Viabilità
-  Piazzola
-  SSE
-  Futura SE
-  BESS
- 

- Aree Rete Natura 2000\*
-  ZSC - ITB011109 - "Monte Limbara"

Distanze delle WTG dalle Aree Rete Natura 2000 (espresso in Km)  
SR WGS 84/UTM - 32N - EPSG 32632

WTG	X	Y	ZSC - ITB011109
3	522458	4531994	5,51
5	519941	4529783	2,37
4	518809	4529721	1,86
2	520447	4530252	3,02
1	519934	4528978	1,68

\* Non sono presenti "Important Bird Areas (IBA)" e "Zone umide di importanza internazionale (RAMSAR)" entro il limite dell'area di indagine.

\* fonte: European Environment Agency - Natura 2000 data

**Regione Sardegna**  
Provincia di Sassari  
Comune di Calangianus

**EVO S.R.L.**  
(Proponente)



**PROGETTO**  
"Impianto eolico di potenza nominale pari a 33 MW integrato con un sistema di accumulo di potenza nominale pari a 25 MW da realizzarsi nel Comune di Calangianus (SS)"

REV.	DATA	DESCRIZIONE	PREPARATO	CONTROLLATO	APPROVATO
00	09/02/2024	PRIMA EMISSIONE	C.B.		

**NOME ELABORATO** Carta delle Aree Rete Natura 2000, IBA, Ramsar

<b>FORMATO</b> A0	<b>FOGLIO</b> 1 di 1	Il tecnico Ing. Leonardo Splendido 
<b>SCALA</b> 1:20.000	<b>NOME FILE</b> C23E0SW002A005T00 - Carta delle Aree Rete Natura 2000 IBA Ramsar	