



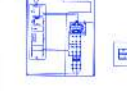







**LEGENDA**

-  WTG
-  Cavidotto
-  Viabilità
-  Freccie rappresentanti la minima distanza tra le WTG e le Aree protette EUAP
-  Minimo Poligono Convesso
-  Piazzola
-  SSE
-  Futura SE
-  BESS
-  Area di stoccaggio piazzole just in time

**Elenco Ufficiale Aree naturali Protette\***


-  Area naturale marina protetta Tavolara - Punta Coda Cavallo
-  Parco Nazionale dell'Arcipelago di La Maddalena
-  Santuario per i Mammiferi Marini

\* fonte: Geoportale Nazionale

**Regione Sardegna**  
**Provincia di Sassari**  
**Comune di Calangianus**

**EVO S.R.L.**

(Proponente)



Green & Green S.r.l.  
Via S. Maria Goretti, 10  
07030 Roma (RM) - Italy  
P.IVA 02090900765  
Tel. +39 06 5200 1147  
www.green-gr.com


**PROGETTO**

**"Impianto eolico di potenza nominale pari a 33 MW integrato con un sistema di accumulo di potenza nominale pari a 25 MW da realizzarsi nel Comune di Calangianus (SS)"**

REV.	DATA	DESCRIZIONE	PREPARATO	CONTROLLATO	APPROVATO
00	09/02/2024	PRIMA EMISSIONE	C.B.		

**NOME ELABORATO**

**Carta delle Aree naturali protette EUAP**

<b>FORMATO</b>	A1	<b>FOGLIO</b>	1 di 1	Il tecnico Ing. Leonardo Sbiendolo	
<b>SCALA</b>	1:80.000				
<b>NOME FILE</b>	C23EOSW002A006T00 - Carta delle Aree naturali protette EUAP				