



LEGENDA

-  WTG
-  Viabilità
-  Cavidotto
-  Riparti
-  Scavi
-  Piazzola
-  SSE
-  Futura SE
-  BESS
-  Area di stoccaggio piazzole just in time

- Corine Land Cover 2018*
-  1.1.1. Tessuto urbano continuo
 -  1.1.2. Tessuto urbano discontinuo
 -  1.2.1. Aree industriali o commerciali
 -  2.1.1. Seminativi in aree non irrigue
 -  2.2.1. Vigneti
 -  2.4.2. Sistemi colturali e partecellari complessi
 -  2.4.3. Aree prevalentemente occupate da colture agrarie
 -  2.4.4. Aree agroforestali
 -  3.1.1. Boschi di latifoglie
 -  3.1.2. Boschi di conifere
 -  3.1.3. Boschi misti
 -  3.2.1. Aree a pascolo naturale
 -  3.2.3. Aree a vegetazione sclerofilla
 -  3.2.4. Aree a vegetazione boschiva ed arbustiva in evoluzione
 -  3.3.2. Rocce nude, falesie, rupi e affioramenti
 -  3.3.3. Aree con vegetazione rada
 -  5.1.2. Bacini d'acqua

* fonte: SINA (Sistema Informativo Nazionale Ambientale)

Regione Sardegna
Provincia di Sassari
Comune di Calangianus

EVO S.R.L.

(Proponente)




PROGETTO

"Impianto eolico di potenza nominale pari a 33 MW integrato con un sistema di accumulo di potenza nominale pari a 25 MW da realizzarsi nel Comune di Calangianus (SS)"

| REV. | DATA | DESCRIZIONE | PREPARATO | CONTROLLATO | APPROVATO |
|------|------------|-----------------|-----------|-------------|-----------|
| 00 | 09/02/2024 | PRIMA EMISSIONE | C.B. | | |
| | | | | | |
| | | | | | |
| | | | | | |
| | | | | | |

NOME ELABORATO

Carta dell'uso del suolo - Corine Land Cover

| | | | |
|------------------|---|---------------------------------------|---|
| FORMATO | FOGLIO | Il tecnico Ing. Leonardo Sblendido |  |
| A1 | 1 di 1 | | |
| SCALA | 1:25.000 | | |
| NOME FILE | C23E0SW002A009T00 - Carta uso del suolo Corine Land Cover | | |

