

















LEGENDA

-  WTG
-  Viabilità
-  Cavidotto
-  Riporti
-  Scavi
-  Piazzola
-  SSE
-  Futura SE
-  BESS
-  Area di stoccaggio piazzole just in time
-  Aree dichiarate di notevole interesse pubblico vincolate con provvedimento amministrativo\*
-  Fiumi, i torrenti, i corsi d'acqua iscritti negli elenchi previsti dal testo unico delle disposizioni di legge sulle acque ed impianti elettrici, approvato con regio decreto 11 dicembre 1933, n. 1775, e le relative sponde o piedi degli argini per una fascia di 150 metri ciascuna\*
-  Aree gestione speciale ente foreste\*
-  Fiumi, torrenti, corsi d'acqua\_Sardegna\*
-  Territori montani per la parte eccedente 1.600 metri sul livello del mare per la catena alpina e 1.200 metri sul livello del mare per la catena appenninica e per le isole\*
-  Territori contermini ai laghi compresi in una fascia della profondità di 300 metri dalla linea di battigia, anche per i territori elevati sui laghi\*

\*fonte: Regione Sardegna - WFS (<https://webgis.regione.sardegna.it/geoserver/ows?version=1.1.0>)

**Regione Sardegna**  
**Provincia di Sassari**  
**Comune di Calangianus**


**EVO S.R.L.**  
 (Proponente)



**PROGETTO**  
**"Impianto eolico di potenza nominale pari a 33 MW integrato con un sistema di accumulo di potenza nominale pari a 25 MW da realizzarsi nel Comune di Calangianus (SS)"**

REV.	DATA	DESCRIZIONE	PREPARATO	CONTROLLATO	APPROVATO
00	09/02/2024	PRIMA EMISSIONE	C.B.		

**NOME ELABORATO**  
 Carta dei beni paesaggistici (D.Lgs.42 del 2004)

<b>FORMATO</b> A1	<b>FOGLIO</b> 1 di 1	Il tecnico Ing. Leonardo Sbiendolo	
<b>SCALA</b> 1:25.000	<b>NOME FILE</b> C23EOSW002A011T00_Carta dei beni paesaggistici (D.lgs. 42 del 2004)		