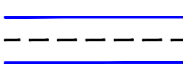
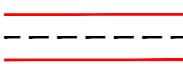



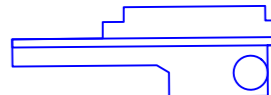

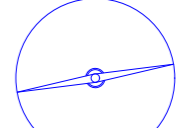
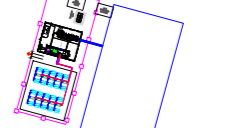



LEGENDA

-  Strada esistente da adeguare
-  Strada di nuova realizzazione
-  Scavo
-  Riporto
-  Cavidotto
-  Piazzola
-  Piazzola Just in time
-  Aerogeneratore
-  Future SSE - SE
-  Area di stoccaggio

**MAP DATUM WGS84 FUSO 32 N
COORDINATE UTM**

ID	X UTM [m]	Y UTM [m]
WTG 1	519934	4528978
WTG 2	520447	4530252
WTG 3	522458	4531994
WTG 4	518809	4529721
WTG 5	519941	4529783

00	09/02/2024	Progetto Definitivo	M.Sblendido	L.Sblendido
REGIONE	DATA	DESCRIZIONE	PREPARED	CONTROLLED
REGIONE SARDEGNA		PROVINCIA DI SASSARI	PREPARED	CONTROLLED
		COMUNE DI CALANGIANUS	PREPARED	CONTROLLED

REGIONE SARDEGNA
PROVINCIA DI SASSARI
COMUNE DI CALANGIANUS



Il tecnico
Ing. Leonardo Sblendido



PROGETTO	"Impianto eolico di potenza nominale pari a 32 MW integrato con un sistema di accumulo di potenza nominale pari a 25 MW da realizzare nel Comune di Calangianus (SS)"		
NUM. DI. AUT. AMM.	C23E05W002G014T00_Inquadramento su IGM.pdf		
PROV. PUBBLICA	PROV. PUBBLICA	PROV. PUBBLICA	PROV. PUBBLICA
PROV. PUBBLICA	PROV. PUBBLICA	PROV. PUBBLICA	PROV. PUBBLICA

PROV. PUBBLICA	PROV. PUBBLICA	PROV. PUBBLICA	PROV. PUBBLICA
PROV. PUBBLICA	PROV. PUBBLICA	PROV. PUBBLICA	PROV. PUBBLICA

EVO S.R.L.

Inquadramento su IGM