

00	09/02/2024	Progetto Definitivo	M.Sblendido	L.Sblendido
REVISIONE	DATA	DESCRIZIONE	PREPARED	CHECKED

REGIONE SARDEGNA  
PROVINCIA DI SASSARI  
COMUNE DI CALANGIANUS (SS)

Il tecnico  
Ing. Leonardo Sblendido

**green & green**  
WE ENGINEERING

PROGETTO: Impianto solico di potenza nominale pari a 33 MW integrato con un sistema di accumulo di potenza nominale pari a 25 MW da realizzarsi nel Comune di Calangianus (SS)

NUM. REG. AUT. AMM. C/2508000021700 - Sezioni strade e piazzole - Ingressi WTG01, WTG02, WTG03, WTG04, WTG05.pdf

SCALA: 1:200

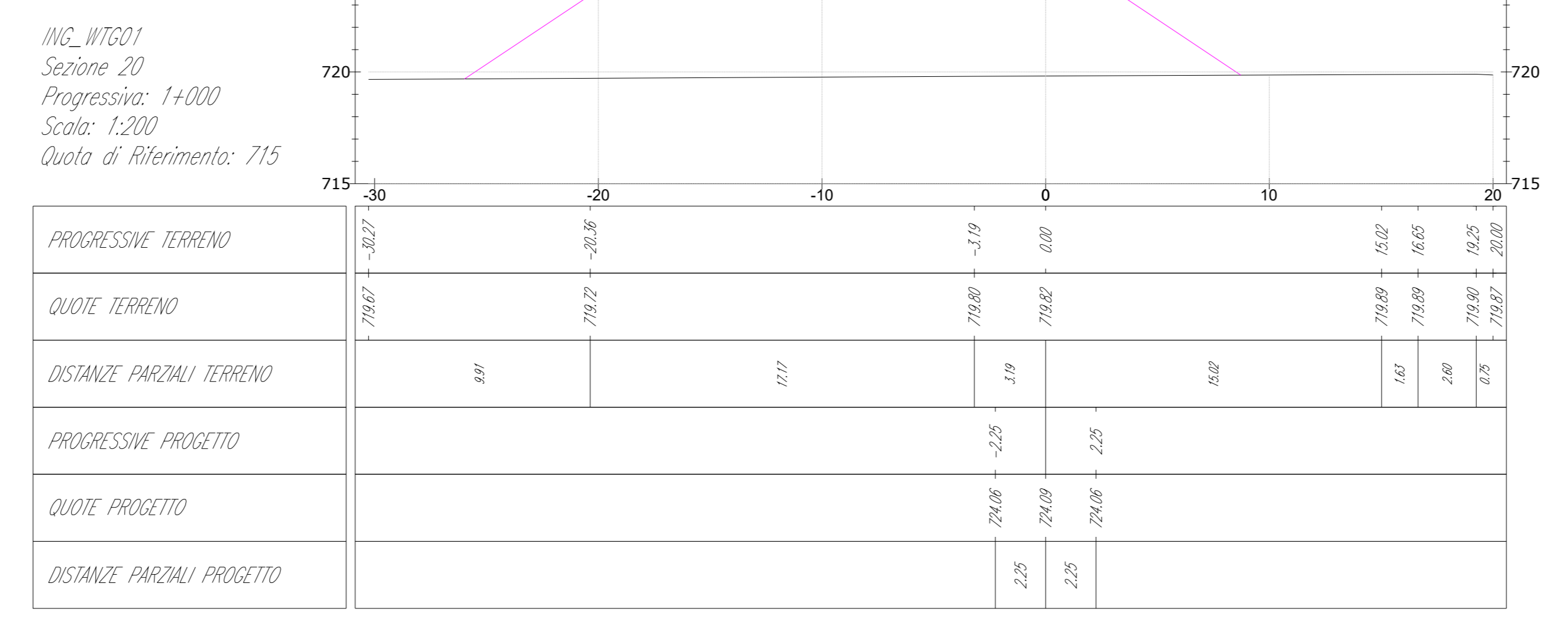

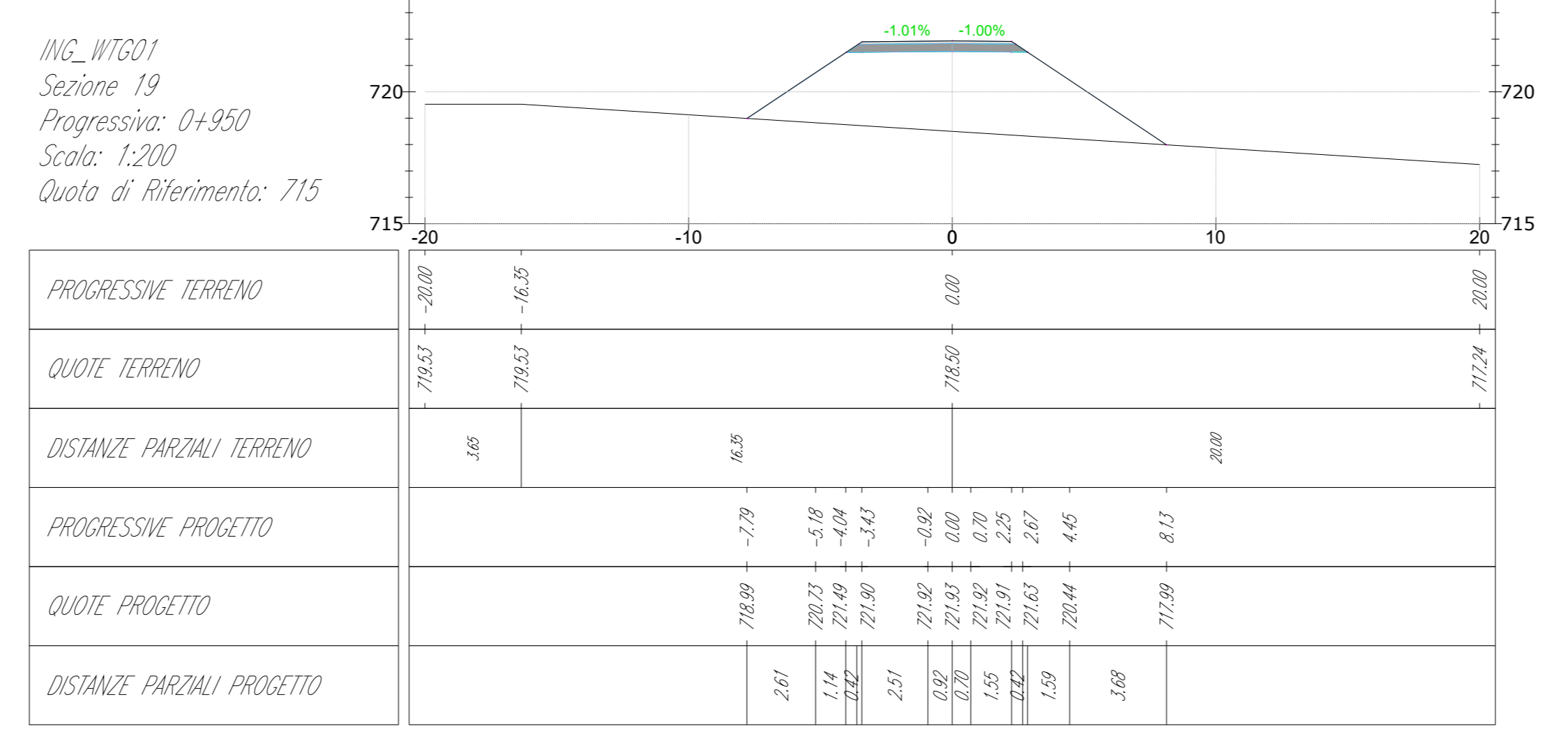
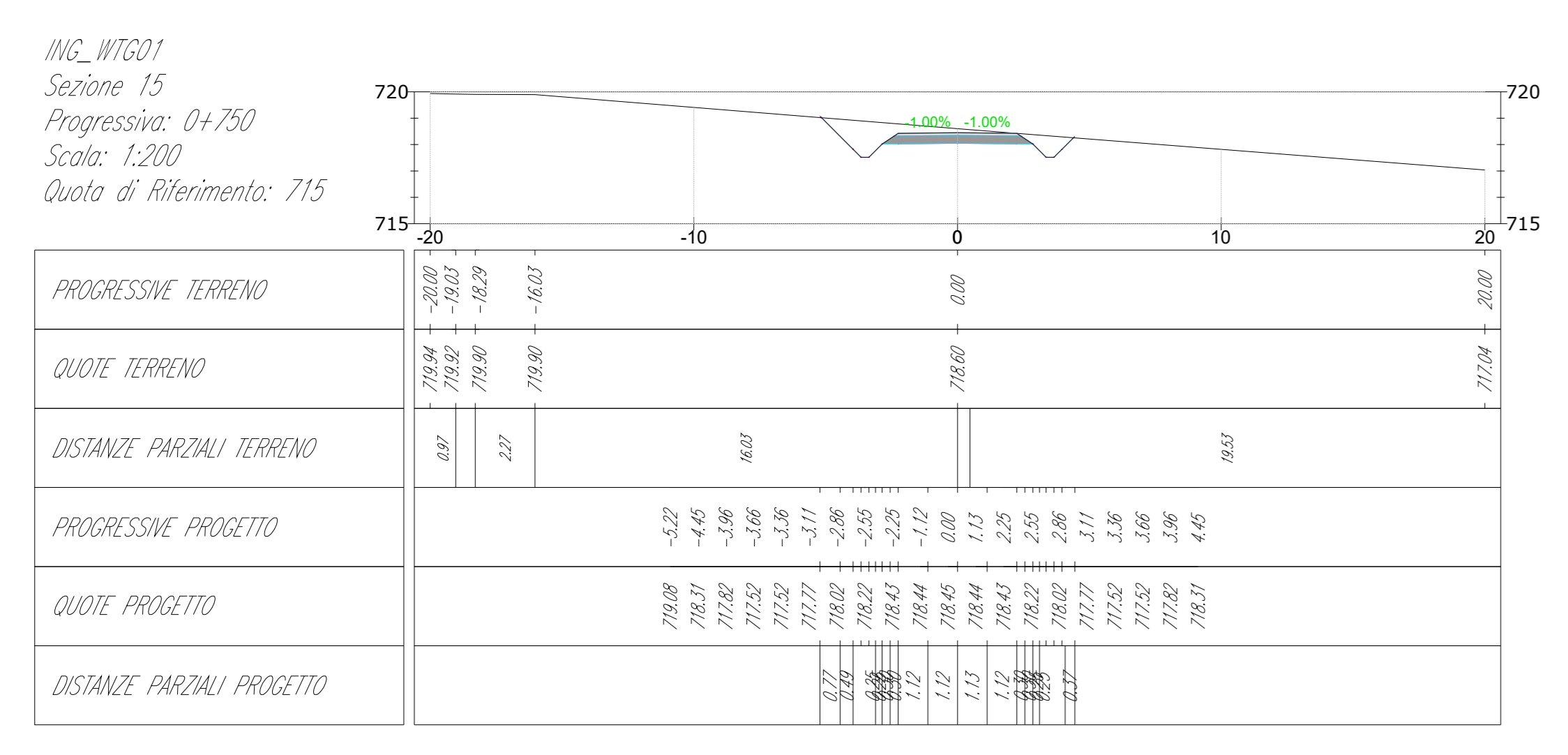
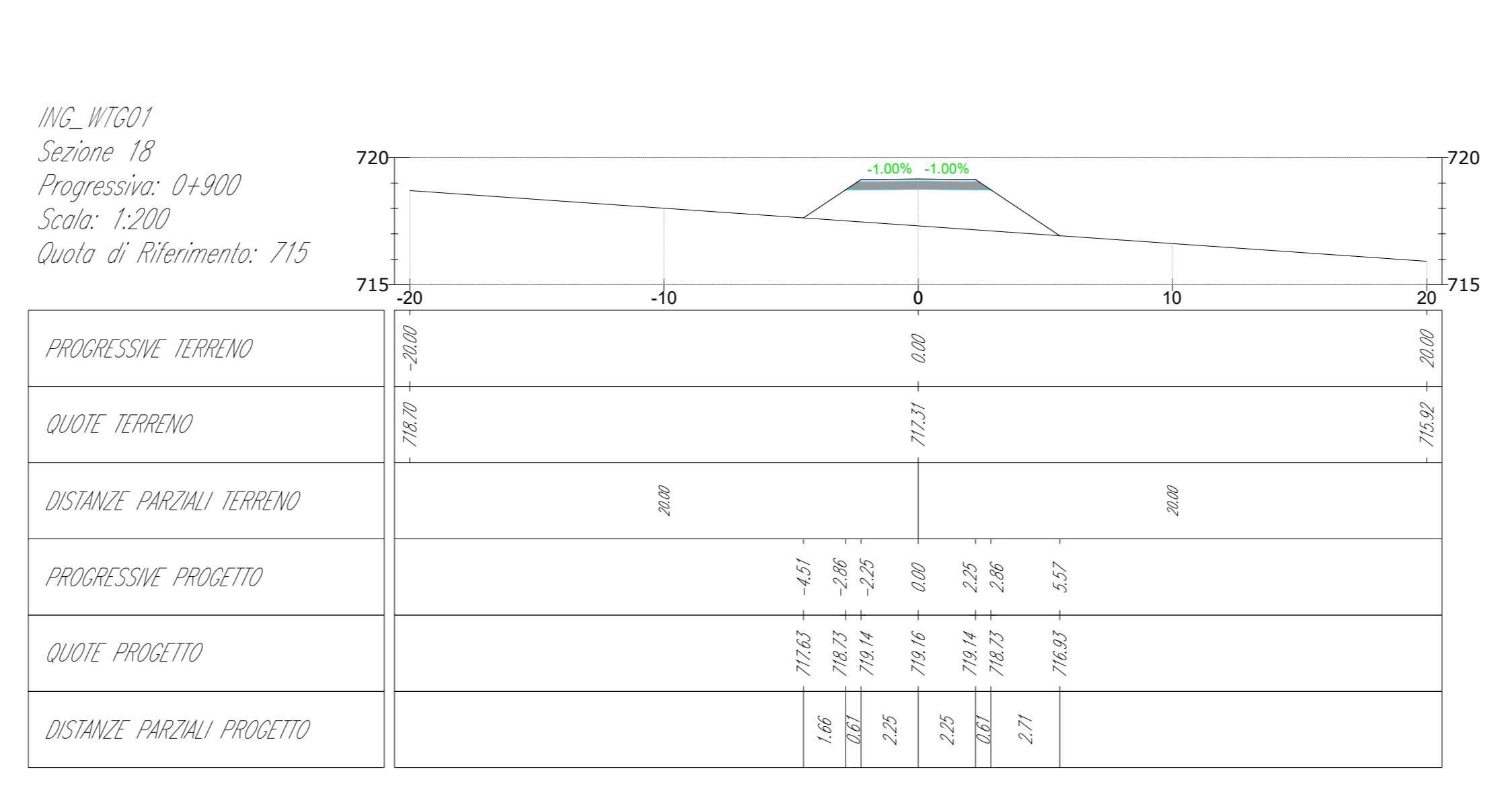
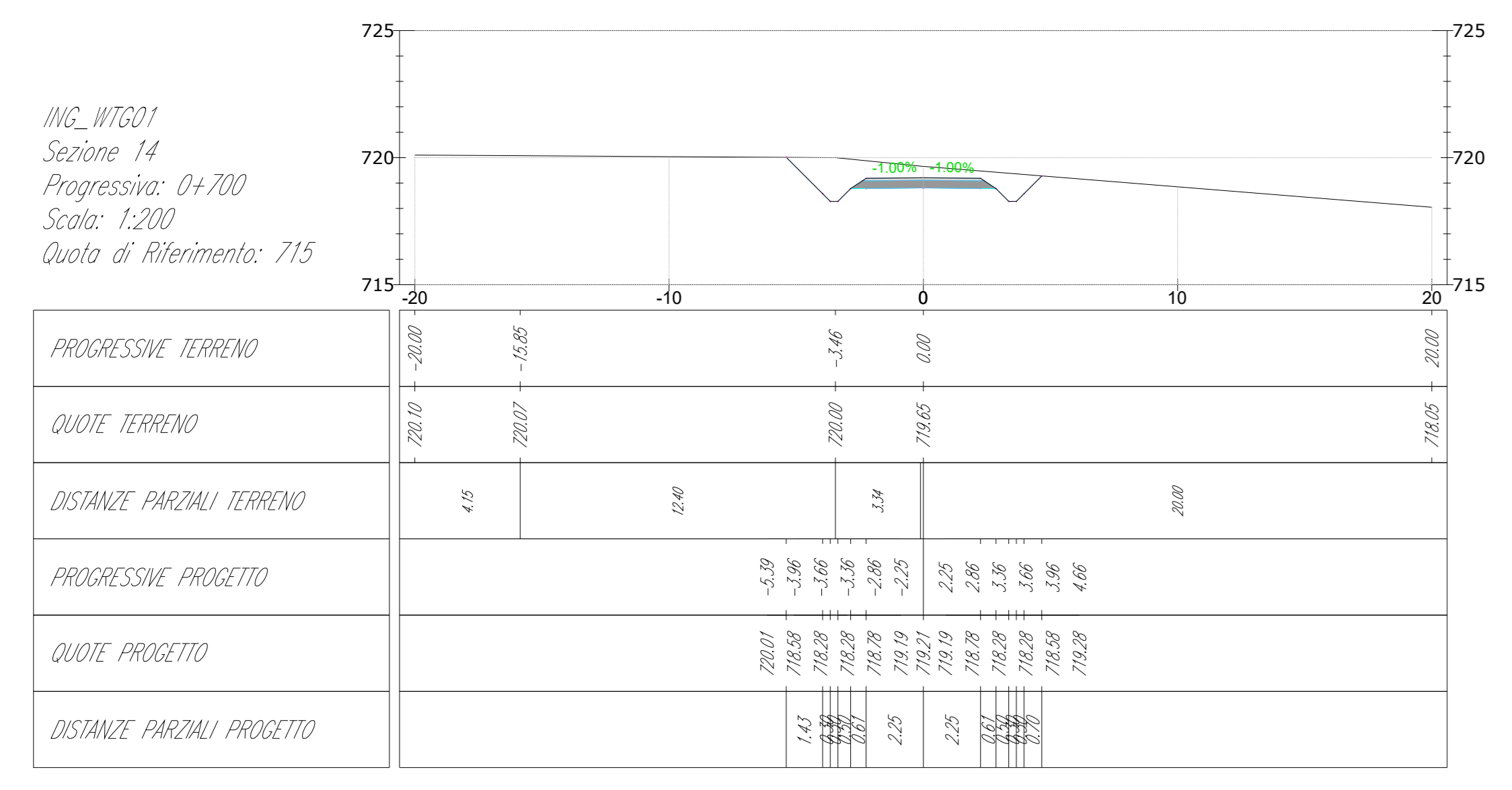
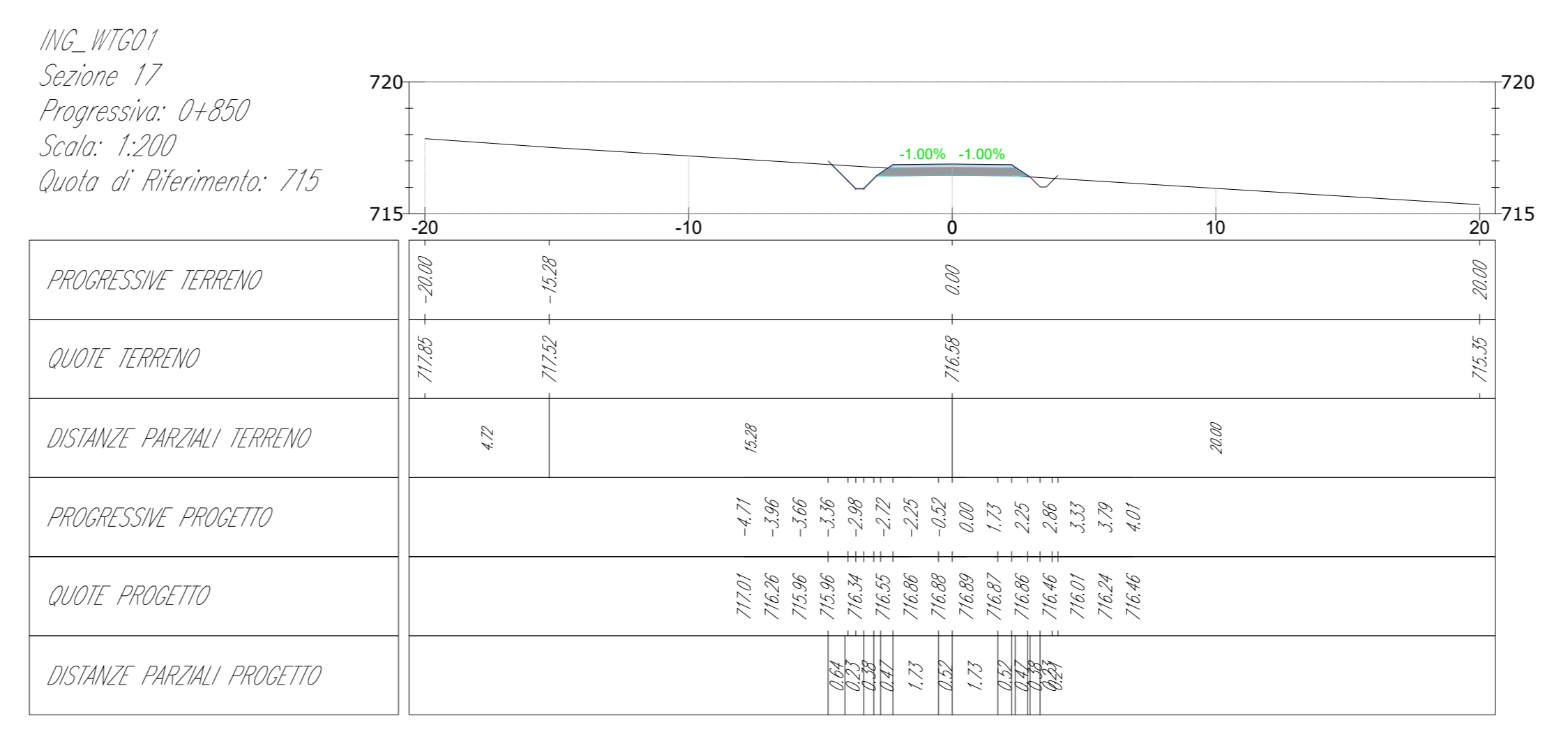
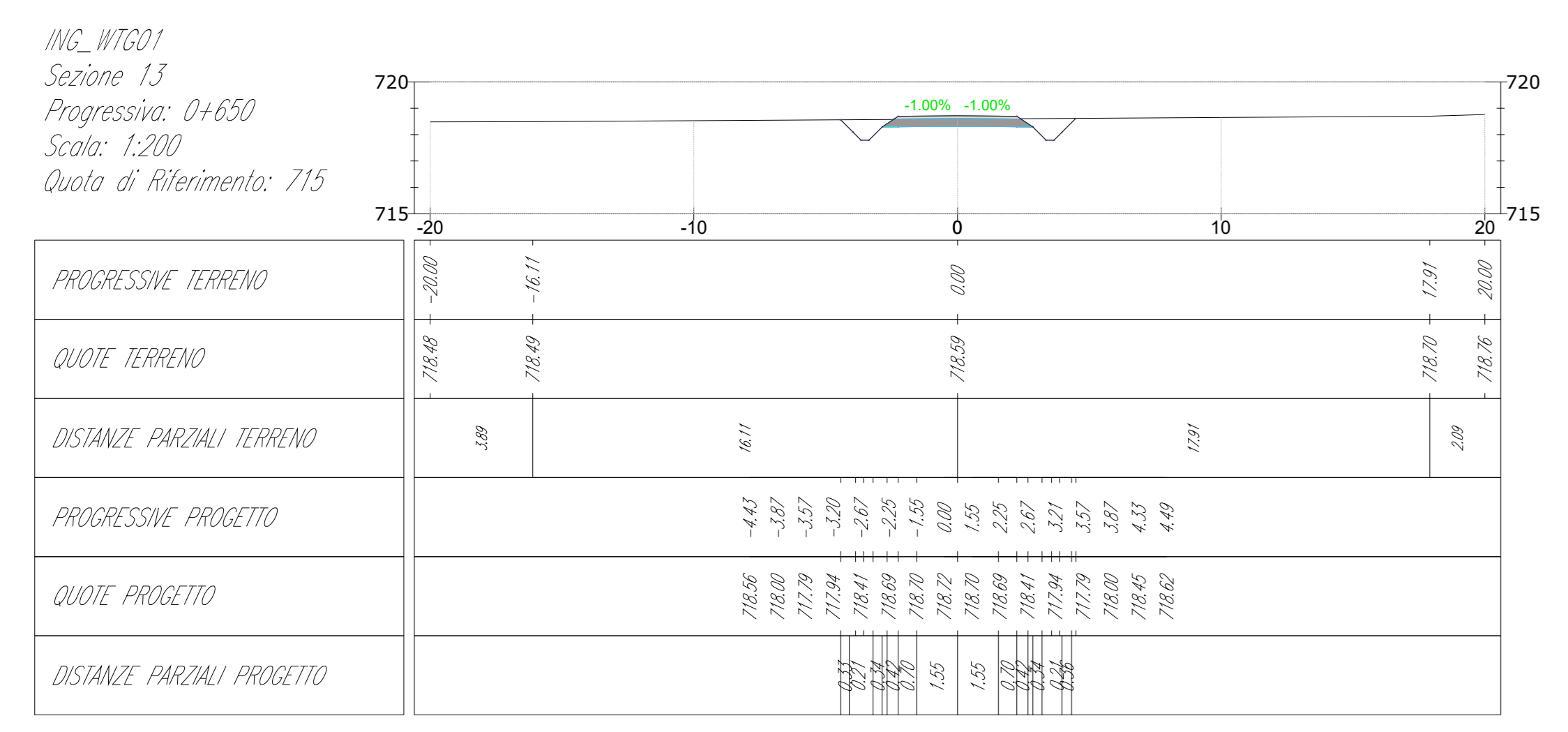
AD

111

1.9.8

EVO S.R.L.

SEZIONI STRADE E PIAZZOLE - Ingressi WTG01, WTG02, WTG03, WTG04, WTG05



00	09/02/2024	Progetto Definitivo	M.Sblendido	L.Sblendido
REVISIONE	DATA	DESCRIZIONE	PREPARATO	CONTROLLATO
REVISIONE	DATA	DESCRIZIONE	PREPARATO	CONTROLLATO

**REGIONE SARDEGNA  
PROVINCIA DI SASSARI  
COMUNE DI CALANGIANUS**

**Il tecnico**  
Ing. Leonardo Sblendido

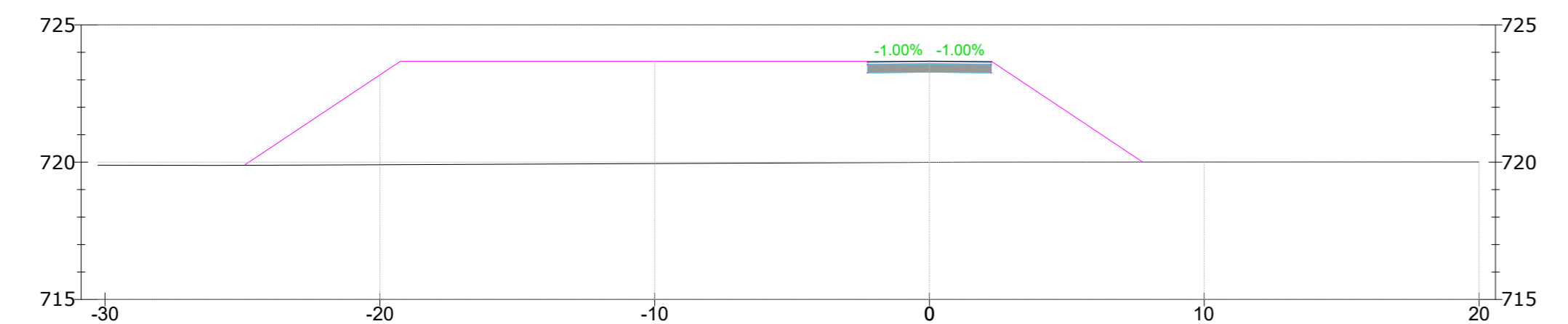
WAB 010 CS40 ZIP

PROGETTO	PROGETTO	PROGETTO	PROGETTO
PROGETTO	PROGETTO	PROGETTO	PROGETTO
PROGETTO	PROGETTO	PROGETTO	PROGETTO

PRODOTTORE: EVO S.R.L. | TIPO: SEZIONI STRADE E PIAZZOLE - Ingressi WTG01, WTG02, WTG03, WTG04, WTG05

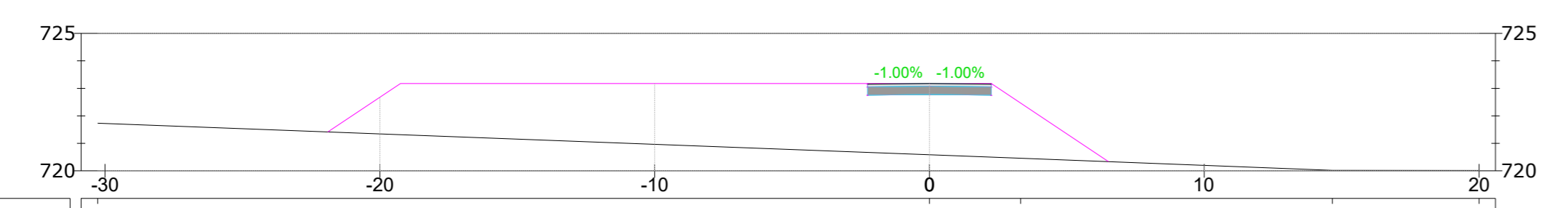
ING WTG01 - 3 di 3

ING\_WTG01  
Sezione 21  
Progressiva: 1+050  
Scala: 1:200  
Quota di Riferimento: 715



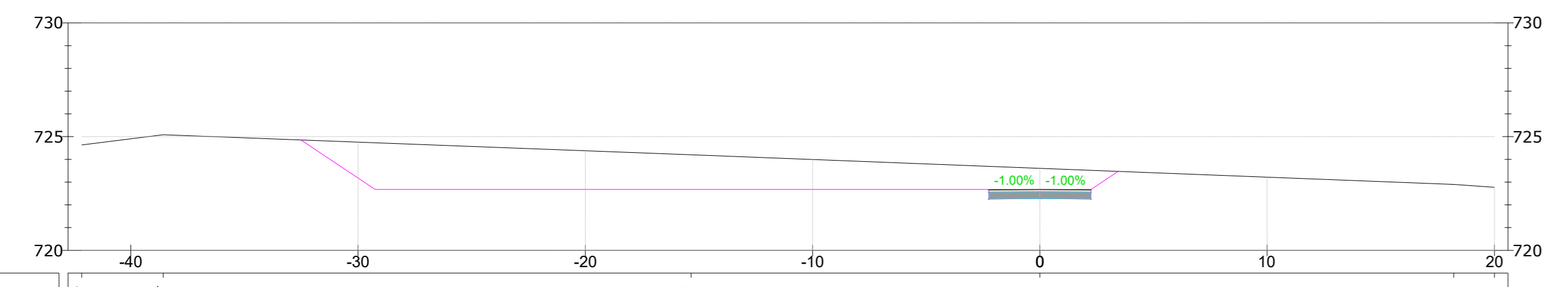
PROGRESSIVE TERRENO	-30.27	-27.08	-26.71	-22.14	0.00	1.68	11.11	16.25	20.00
QUOTE TERRENO	719.89	719.89	719.89	719.89	719.99	720.00	720.00	720.00	720.00
DISTANZE PARZIALI TERRENO	2.89	3.17	4.98	21.14	1.68	0.14	4.00	3.85	
PROGRESSIVE PROGETTO					2.25	-1.11	0.00	1.12	2.25
QUOTE PROGETTO					721.68	721.67	721.67	721.67	721.68
DISTANZE PARZIALI PROGETTO					1.12	1.12	1.12	1.12	1.12

ING\_WTG01  
Sezione 22  
Progressiva: 1+100  
Scala: 1:200  
Quota di Riferimento: 720



PROGRESSIVE TERRENO	-30.27				0.00	1.12	11.06	20.00	20.00
QUOTE TERRENO	721.12				720.59	720.46	720.00	720.00	720.00
DISTANZE PARZIALI TERRENO				8.07	1.12	11.14		6.00	
PROGRESSIVE PROGETTO					2.25	-2.25	2.25		
QUOTE PROGETTO					721.18	721.18	721.18		
DISTANZE PARZIALI PROGETTO					2.25	2.25			

ING\_WTG01  
Sezione 23  
Progressiva: 1+150  
Scala: 1:200  
Quota di Riferimento: 720





PROGRESSIVE TERRENO	-42.16	-38.57		-15.05	0.00		18.27	20.00	20.00
QUOTE TERRENO	724.67	724.08		724.20	724.61		724.86	724.86	724.86
DISTANZE PARZIALI TERRENO	2.89	2.07		15.05			6.07	1.14	
PROGRESSIVE PROGETTO					2.25	-1.11	1.11	2.25	
QUOTE PROGETTO					724.66	724.67	724.67	724.66	
DISTANZE PARZIALI PROGETTO					1.12	1.12	1.12	1.12	1.12

00	09/02/2024	Progetto Definitivo	M.Sblendido	L.Sblendido
REVISIONE	DATA	DESCRIZIONE	PREPARED	CONTROLLED
REVISOR	DATE	DESCRIPTION	PREPARED	CHECKED

**REGIONE SARDEGNA  
PROVINCIA DI SASSARI  
COMUNE DI CALANGIANUS**

Il tecnico  
Ing. Leonardo Sblendido

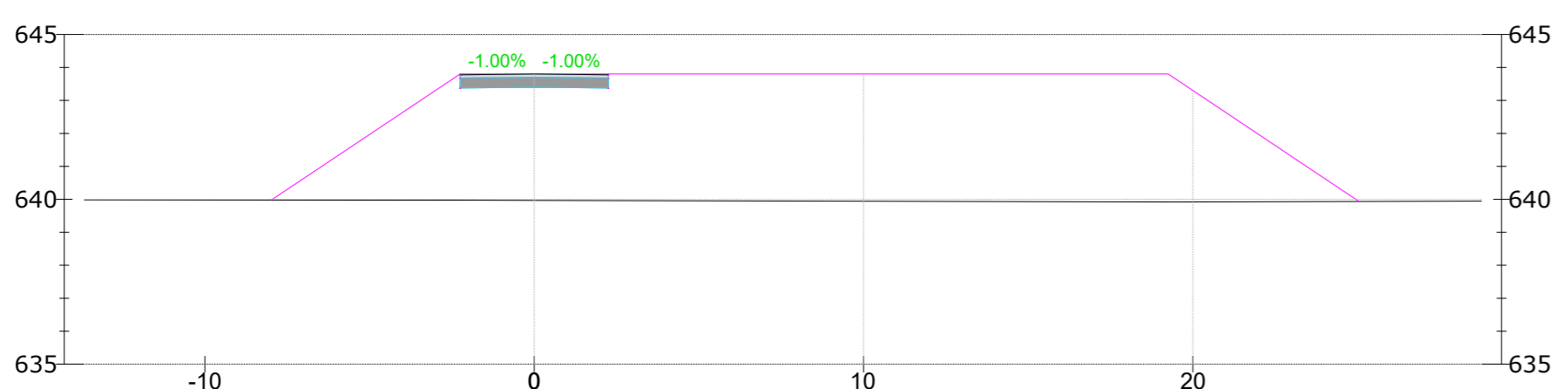



PROGETTO	PROGETTO	PROGETTO	PROGETTO
NUM. REG. AUT. AMM.	CATEGORIA	COMANDO	SCALA
C32E05W002G021T00 - Sezioni strade e piazzole - Ingressi WTG01, WTG02, WTG03, WTG04, WTG05.pdf	AD	AD	1:200
TIPOLOGIA COORDINATA	ESERCIZIO	NUM. QUOTE	NUM. SECT.
PUBBLICA	111	111	3/8

PRODOTTORE	TITOLO
<b>EVO S.R.L.</b>	SEZIONI STRADE E PIAZZOLE - Ingressi WTG01, WTG02, WTG03, WTG04, WTG05

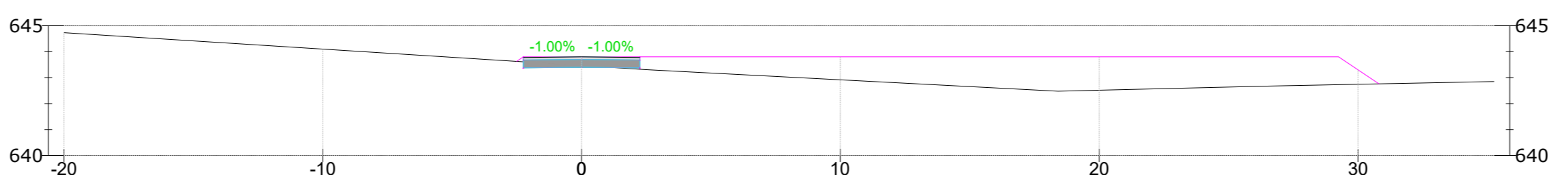


ING\_WTG02  
Sezione 9  
Progressiva: 0+180  
Scala: 1:200  
Quota di Riferimento: 635



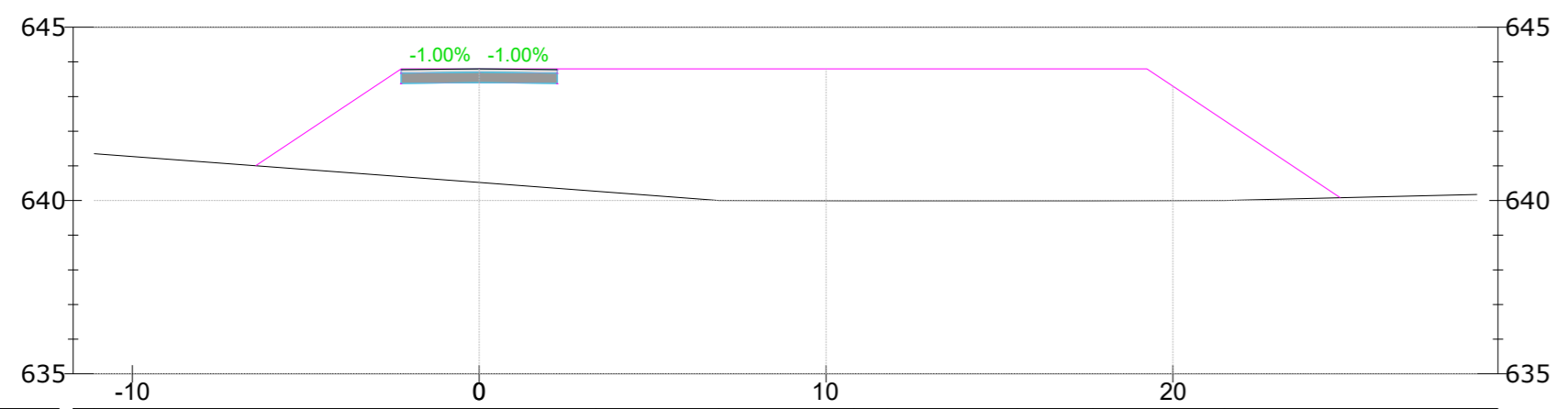
PROGRESSIVE TERRENO	-1.67									
QUOTE TERRENO	639.88	638.68	639.97	639.97	639.97	639.97	639.97	639.97	639.97	639.94
DISTANZE PARZIALI TERRENO	6.86	2.7	2.9		9.89				2.8	
PROGRESSIVE PROGETTO			-2.5			2.5				
QUOTE PROGETTO		641.78	641.80	641.78	641.78	641.78	641.78	641.78	641.78	641.78
DISTANZE PARZIALI PROGETTO			2.25	2.25						

ING\_WTG02  
Sezione 13  
Progressiva: 0+260  
Scala: 1:200  
Quota di Riferimento: 640



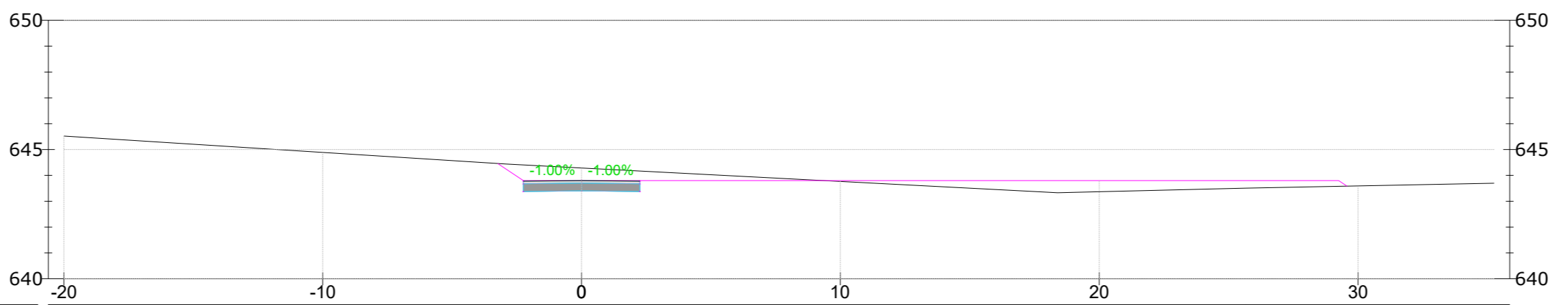
PROGRESSIVE TERRENO										
QUOTE TERRENO	644.71	643.01	641.47	641.47	641.47	641.47	641.47	641.47	641.47	641.47
DISTANZE PARZIALI TERRENO	20.00		2.5		2.5		4.1		4.4	
PROGRESSIVE PROGETTO			-2.5		2.5					
QUOTE PROGETTO		641.78	641.80	641.78	641.78	641.78	641.78	641.78	641.78	641.78
DISTANZE PARZIALI PROGETTO			2.25	2.25						

ING\_WTG02  
Sezione 10  
Progressiva: 0+200  
Scala: 1:200  
Quota di Riferimento: 635



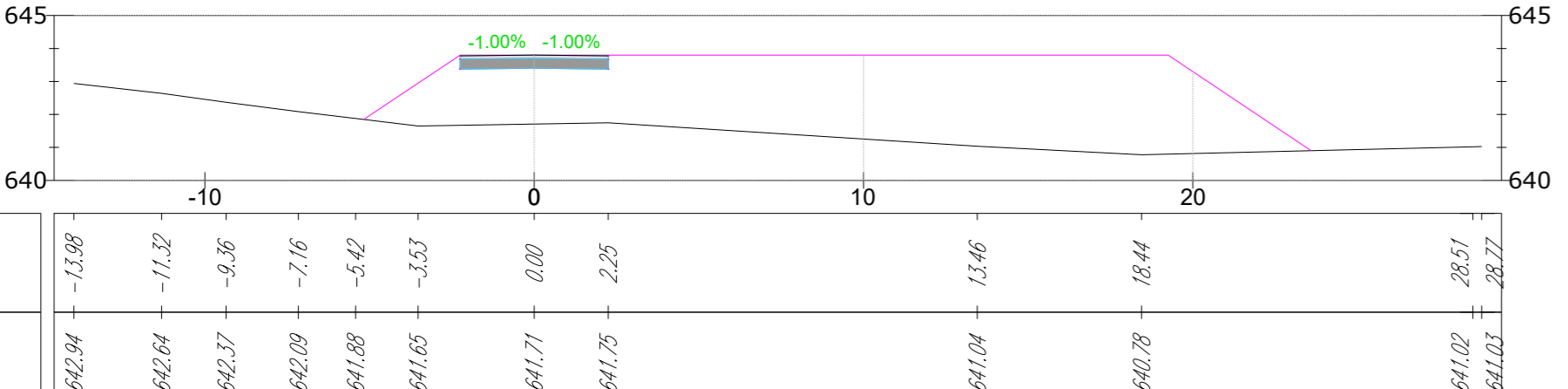
PROGRESSIVE TERRENO										
QUOTE TERRENO	641.25	640.20	640.20	640.27	640.27	640.27	640.27	640.27	640.27	640.19
DISTANZE PARZIALI TERRENO	11.1		3.7	2.4	2.9	1.7	1.8	2.0	2.8	2.8
PROGRESSIVE PROGETTO			-2.5		2.5					
QUOTE PROGETTO		641.78	641.80	641.78	641.78	641.78	641.78	641.78	641.78	641.78
DISTANZE PARZIALI PROGETTO			2.25	2.25						

ING\_WTG02  
Sezione 14  
Progressiva: 0+280  
Scala: 1:200  
Quota di Riferimento: 640



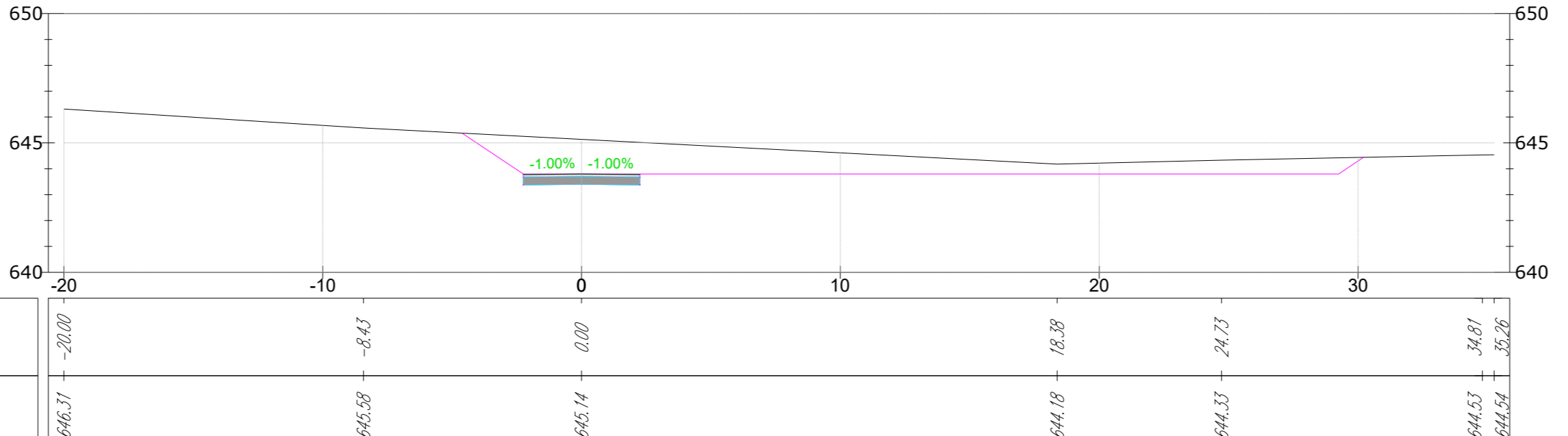
PROGRESSIVE TERRENO										
QUOTE TERRENO	645.20	644.4	644.29	644.29	644.29	644.29	644.29	644.29	644.29	644.29
DISTANZE PARZIALI TERRENO	11.8		2.8		16.8		2.8		2.9	
PROGRESSIVE PROGETTO			-2.5		2.5					
QUOTE PROGETTO		641.78	641.80	641.78	641.78	641.78	641.78	641.78	641.78	641.78
DISTANZE PARZIALI PROGETTO			2.25	2.25						

ING\_WTG02  
Sezione 11  
Progressiva: 0+220  
Scala: 1:200  
Quota di Riferimento: 640



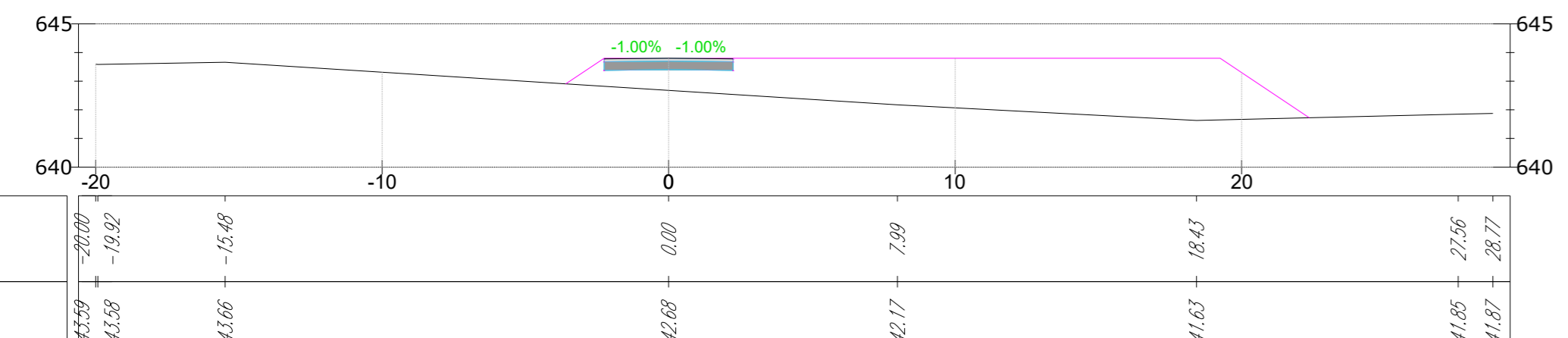
PROGRESSIVE TERRENO	-12.9									
QUOTE TERRENO	643.94	643.64	643.37	643.09	641.68	641.68	641.71	641.75	641.75	641.75
DISTANZE PARZIALI TERRENO	2.8	1.8	2.9	1.9	1.89	1.51	2.5	11.2	4.99	10.88
PROGRESSIVE PROGETTO					-2.5		2.5			
QUOTE PROGETTO		641.78	641.80	641.78	641.78	641.78	641.78	641.78	641.78	641.78
DISTANZE PARZIALI PROGETTO					2.25	2.25				

ING\_WTG02  
Sezione 15  
Progressiva: 0+300  
Scala: 1:200  
Quota di Riferimento: 640



PROGRESSIVE TERRENO										
QUOTE TERRENO	646.71	645.9	645.14	645.14	645.14	645.14	645.14	645.14	645.14	645.14
DISTANZE PARZIALI TERRENO	11.2		4.1		18.8		4.6		10.88	
PROGRESSIVE PROGETTO					-2.5		2.5			
QUOTE PROGETTO		641.78	641.80	641.78	641.78	641.78	641.78	641.78	641.78	641.78
DISTANZE PARZIALI PROGETTO					2.25	2.25				

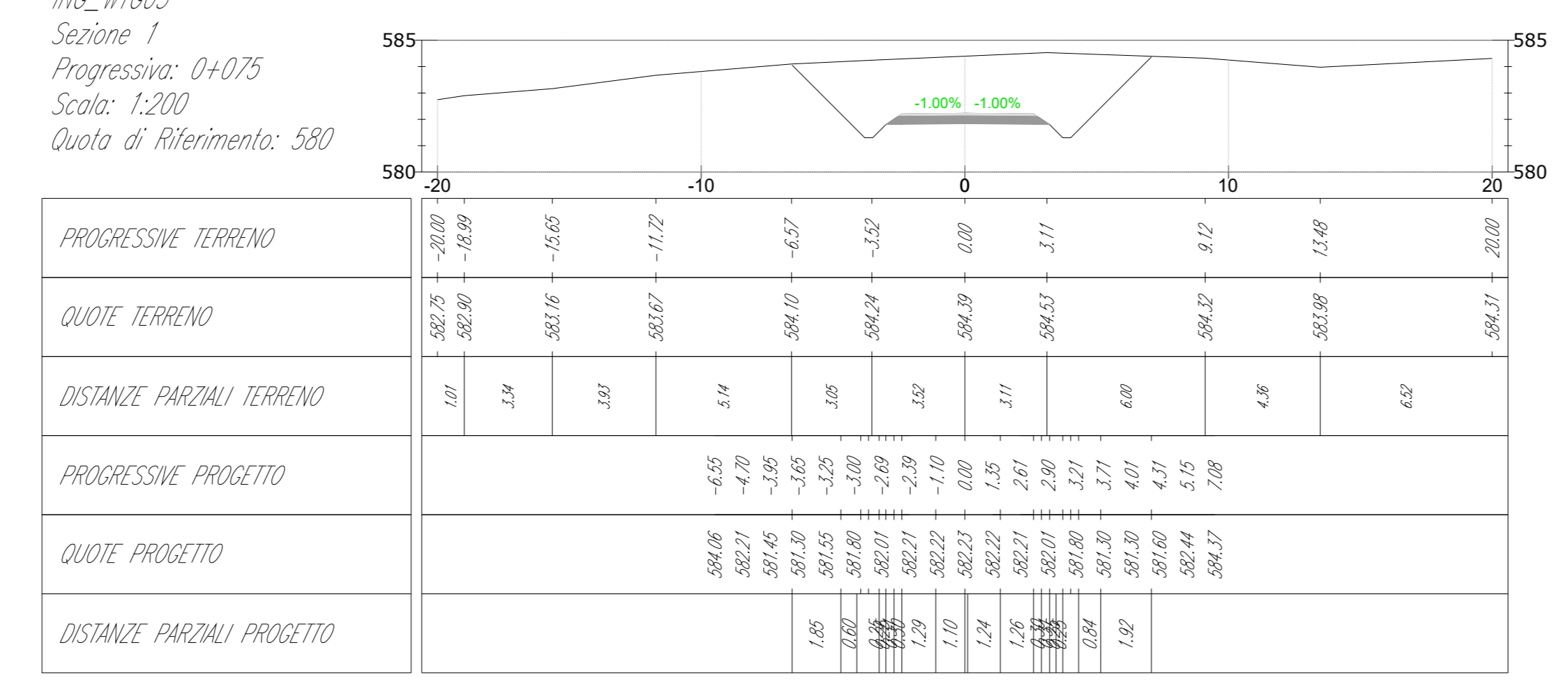
ING\_WTG02  
Sezione 12  
Progressiva: 0+240  
Scala: 1:200  
Quota di Riferimento: 640



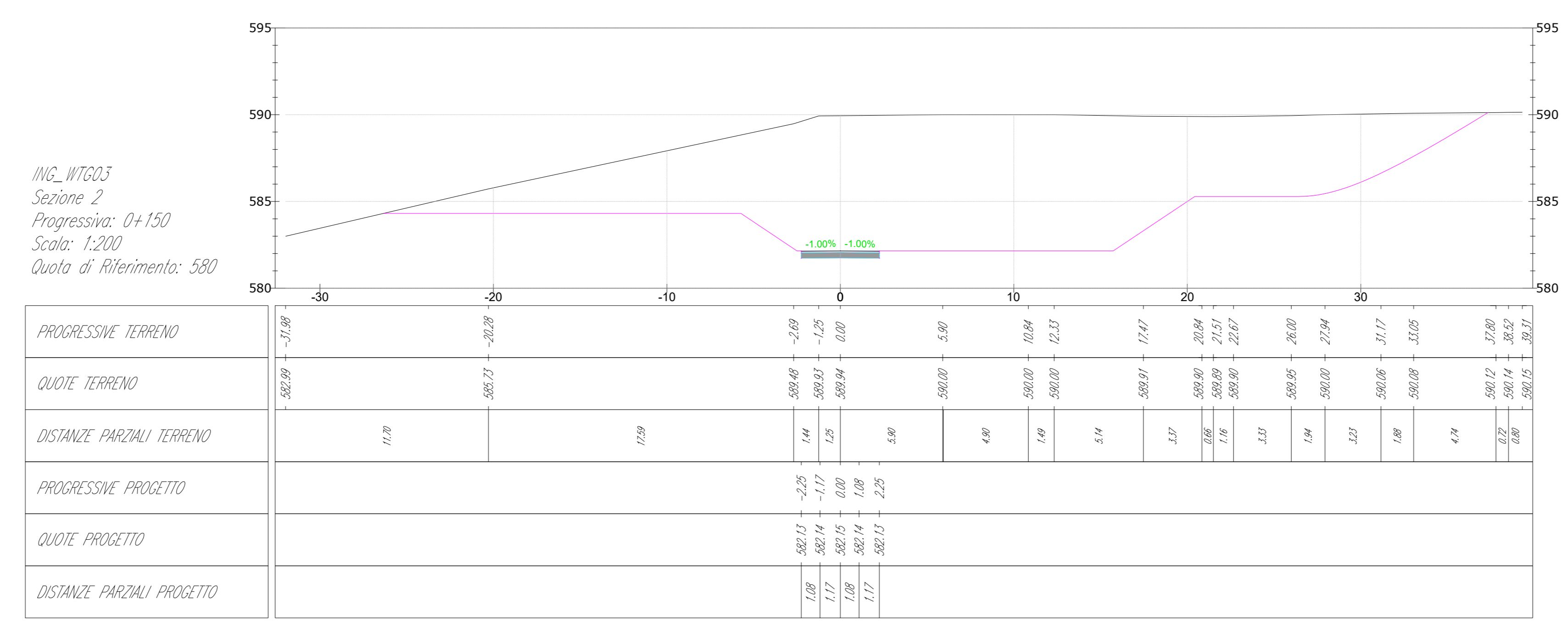
PROGRESSIVE TERRENO	-20.0									
QUOTE TERRENO	642.29	641.56	641.56	641.56	641.56	641.56	641.56	641.56	641.56	641.56
DISTANZE PARZIALI TERRENO	4.4		10.4		7.9		10.4		2.1	
PROGRESSIVE PROGETTO					-2.5		2.5			
QUOTE PROGETTO		641.78	641.80	641.78	641.78	641.78	641.78	641.78	641.78	641.78
DISTANZE PARZIALI PROGETTO					2.25	2.25				

00		09/02/2024	Progetto Definitivo	M.Sblendido	L.Sblendido
REVISIONE	REVISIONI	DATA	DESCRIZIONE	PREPARATO	CONTROLLATO
REGIONE SARDEGNA PROVINCIA DI SASSARI COMUNE DI CALANGIANUS (SS)					
Il tecnico Ing. Leonardo Sblendido					
		green & green WE ENGINEERING			
		VALORE INVIATO: 0040 ZIP		PROGETTO: PROJECT "Impianto eolico di potenza nominale pari a 22 MW integrato con un sistema di accumulo di potenza nominale pari a 25 MW da realizzarsi nel Comune di Calangianus (SS)"	
		NUM. INVIATO:		C:\E\PROGETTI\0040 ZIP	
		VERSIONE:		COMANDO:	
		PUBBLICA		AD	
		111		5/5 B	
EVO S.R.L.		SEZIONI STRADE E PIAZZOLE - Ingressi WTG01, WTG02, WTG03, WTG04, WTG05			

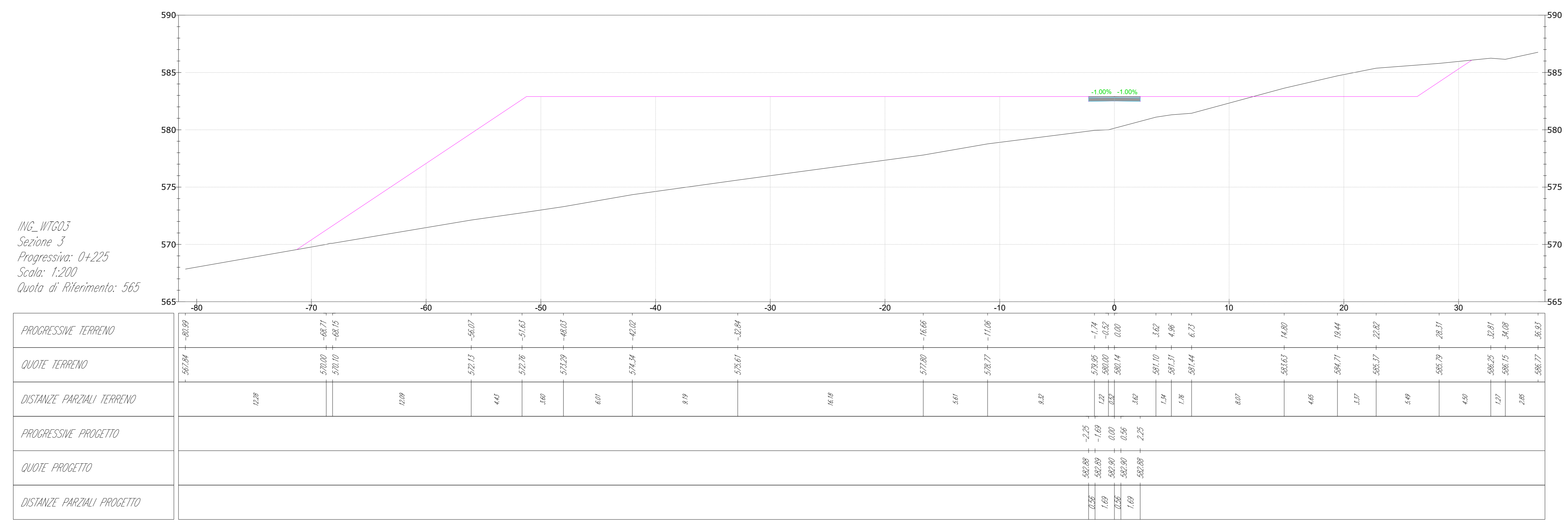
ING\_WTG03  
Sezione 1  
Progressiva: 0+0,75  
Scala: 1:200  
Quota di Riferimento: 580



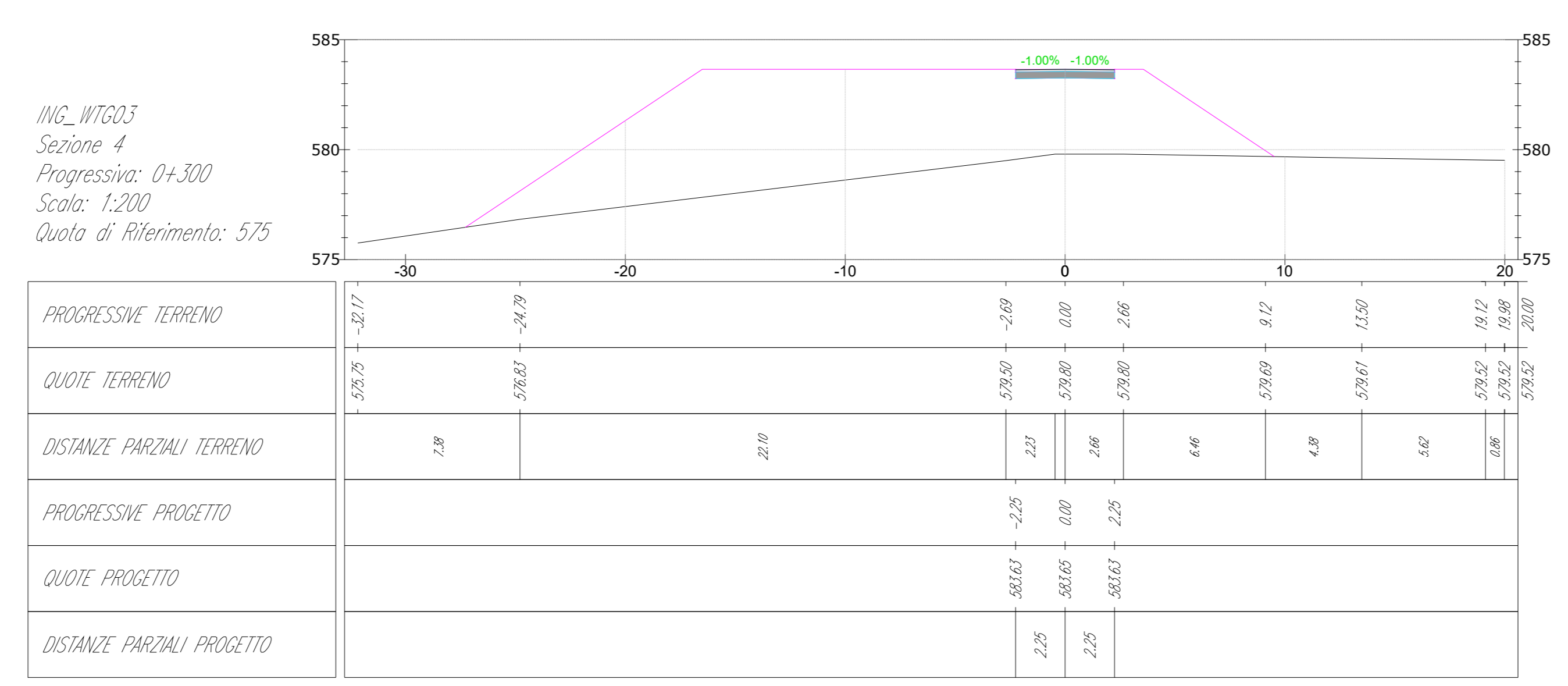
ING\_WTG03  
Sezione 2  
Progressiva: 0+150  
Scala: 1:200  
Quota di Riferimento: 580



ING\_WTG03  
Sezione 3  
Progressiva: 0+225  
Scala: 1:200  
Quota di Riferimento: 565



ING\_WTG03  
Sezione 4  
Progressiva: 0+300  
Scala: 1:200  
Quota di Riferimento: 575



00	09/02/2024	Progetto Definitivo	M.Sblendido	L.Sblendido
REVISIONE	DATA	DESCRIZIONE	PREPARED	CONTROLLED

REGIONE SARDEGNA  
PROVINCIA DI SASSARI  
COMUNE DI CALANGIANUS

Il tecnico  
Ing. Leonardo Sblendido

green & green  
WE ENGINEERING

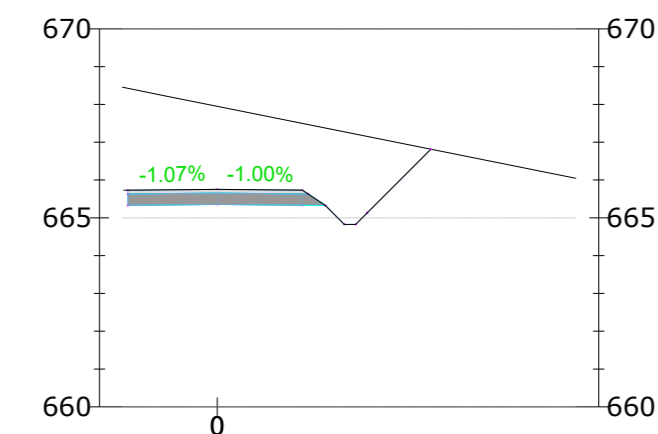
Obra a Eserc. S.L.  
Via S. Maria Novella, 10  
09100 Cagliari (CA)  
P.IVA 0200010092  
Tel. +39 070 6666666  
info@greenandgreen.it  
www.greenandgreen.it

PROGETTO	PROGETTO	PROGETTO	PROGETTO
PROGETTO	PROGETTO	PROGETTO	PROGETTO

PRODOTTORE: EVO S.R.L. | TITOLO: SEZIONI STRADE E PIAZZOLE - Ingressi WTG01, WTG02, WTG03, WTG04, WTG05

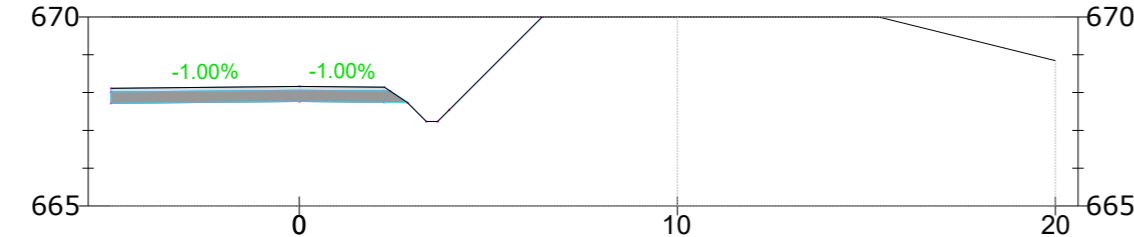
# ING WTG04 - 1 di 1

ING\_WTG04  
Sezione 1  
Progressiva: 0+045  
Scala: 1:200  
Quota di Riferimento: 660



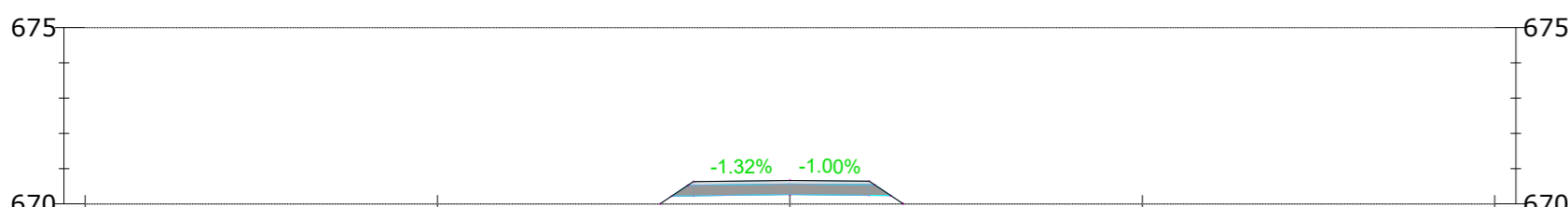
PROGRESSIVE TERRENO	660.00	660.00	660.00	660.00	660.00	660.00	660.00	660.00	660.00	660.00	660.00	660.00
QUOTE TERRENO	660.00	660.00	660.00	660.00	660.00	660.00	660.00	660.00	660.00	660.00	660.00	660.00
DISTANZE PARZIALI TERRENO	0.00	0.00	0.00	0.00	0.00	0.00	0.00	0.00	0.00	0.00	0.00	0.00
PROGRESSIVE PROGETTO	660.00	660.00	660.00	660.00	660.00	660.00	660.00	660.00	660.00	660.00	660.00	660.00
QUOTE PROGETTO	660.00	660.00	660.00	660.00	660.00	660.00	660.00	660.00	660.00	660.00	660.00	660.00
DISTANZE PARZIALI PROGETTO	0.00	0.00	0.00	0.00	0.00	0.00	0.00	0.00	0.00	0.00	0.00	0.00

ING\_WTG04  
Sezione 2  
Progressiva: 0+080  
Scala: 1:200  
Quota di Riferimento: 665



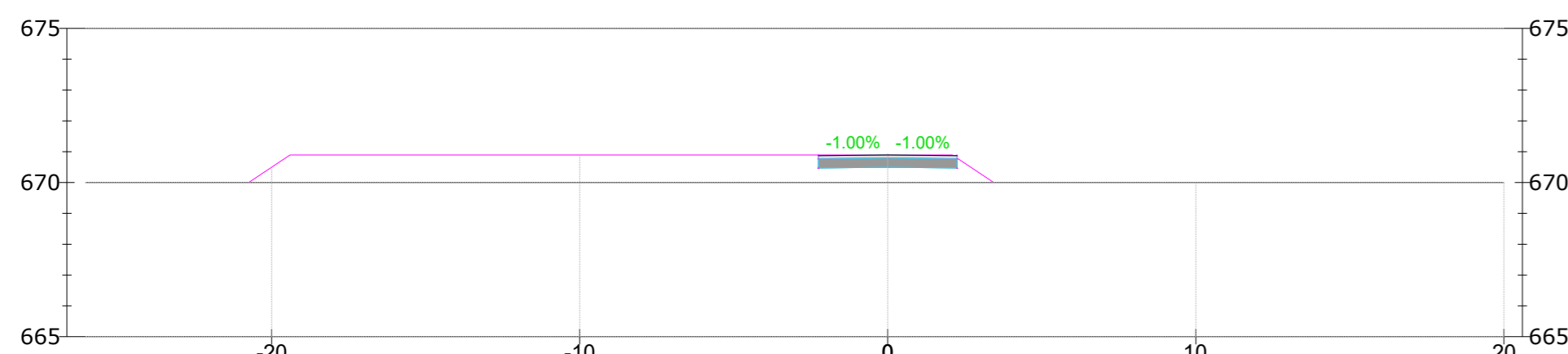
PROGRESSIVE TERRENO	665.00	665.00	665.00	665.00	665.00	665.00	665.00	665.00	665.00	665.00	665.00	665.00
QUOTE TERRENO	665.00	665.00	665.00	665.00	665.00	665.00	665.00	665.00	665.00	665.00	665.00	665.00
DISTANZE PARZIALI TERRENO	0.00	0.00	0.00	0.00	0.00	0.00	0.00	0.00	0.00	0.00	0.00	0.00
PROGRESSIVE PROGETTO	665.00	665.00	665.00	665.00	665.00	665.00	665.00	665.00	665.00	665.00	665.00	665.00
QUOTE PROGETTO	665.00	665.00	665.00	665.00	665.00	665.00	665.00	665.00	665.00	665.00	665.00	665.00
DISTANZE PARZIALI PROGETTO	0.00	0.00	0.00	0.00	0.00	0.00	0.00	0.00	0.00	0.00	0.00	0.00

ING\_WTG04  
Sezione 3  
Progressiva: 0+120  
Scala: 1:200  
Quota di Riferimento: 670



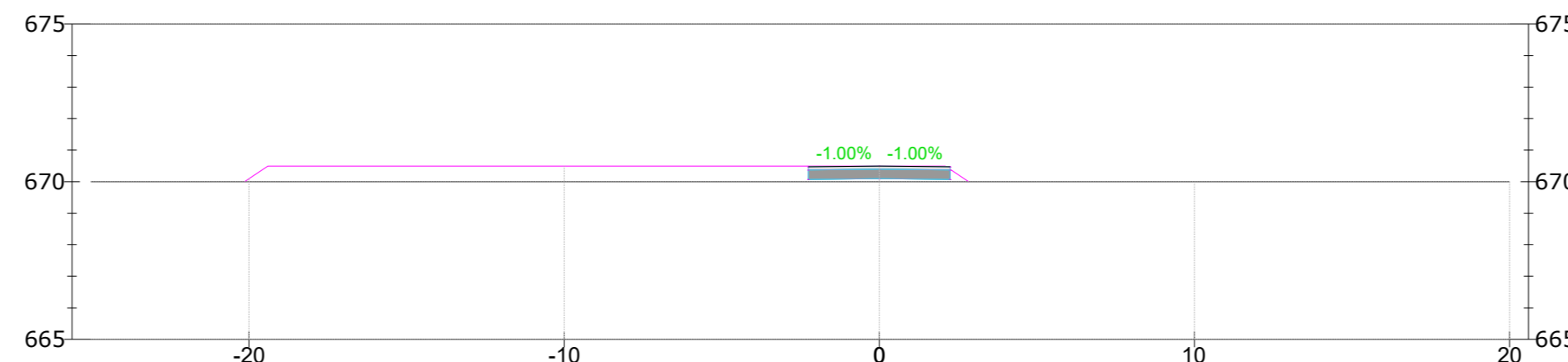
PROGRESSIVE TERRENO	670.00	670.00	670.00	670.00	670.00	670.00	670.00	670.00	670.00	670.00	670.00	670.00
QUOTE TERRENO	670.00	670.00	670.00	670.00	670.00	670.00	670.00	670.00	670.00	670.00	670.00	670.00
DISTANZE PARZIALI TERRENO	0.00	0.00	0.00	0.00	0.00	0.00	0.00	0.00	0.00	0.00	0.00	0.00
PROGRESSIVE PROGETTO	670.00	670.00	670.00	670.00	670.00	670.00	670.00	670.00	670.00	670.00	670.00	670.00
QUOTE PROGETTO	670.00	670.00	670.00	670.00	670.00	670.00	670.00	670.00	670.00	670.00	670.00	670.00
DISTANZE PARZIALI PROGETTO	0.00	0.00	0.00	0.00	0.00	0.00	0.00	0.00	0.00	0.00	0.00	0.00

ING\_WTG04  
Sezione 4  
Progressiva: 0+160  
Scala: 1:200  
Quota di Riferimento: 665



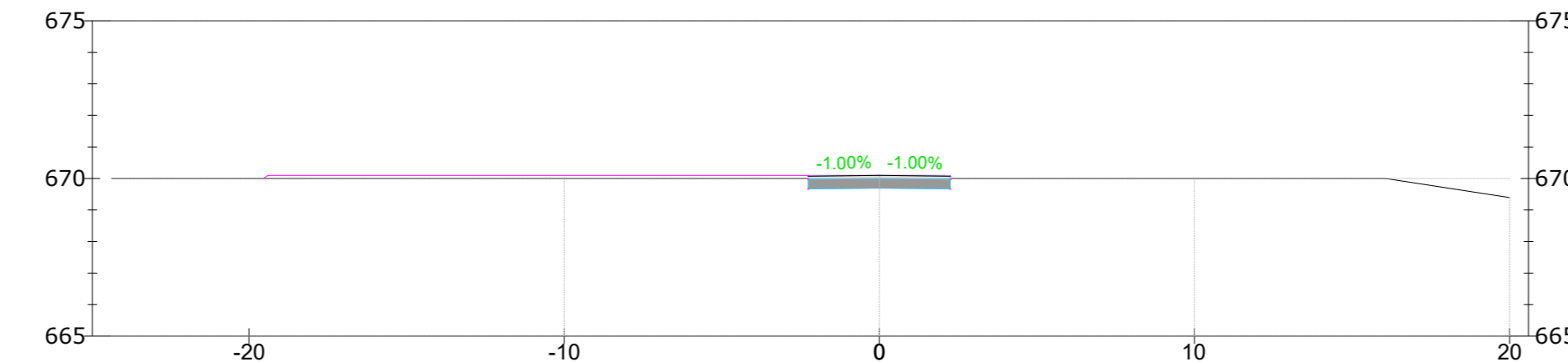
PROGRESSIVE TERRENO	665.00	665.00	665.00	665.00	665.00	665.00	665.00	665.00	665.00	665.00	665.00	665.00
QUOTE TERRENO	665.00	665.00	665.00	665.00	665.00	665.00	665.00	665.00	665.00	665.00	665.00	665.00
DISTANZE PARZIALI TERRENO	0.00	0.00	0.00	0.00	0.00	0.00	0.00	0.00	0.00	0.00	0.00	0.00
PROGRESSIVE PROGETTO	665.00	665.00	665.00	665.00	665.00	665.00	665.00	665.00	665.00	665.00	665.00	665.00
QUOTE PROGETTO	665.00	665.00	665.00	665.00	665.00	665.00	665.00	665.00	665.00	665.00	665.00	665.00
DISTANZE PARZIALI PROGETTO	0.00	0.00	0.00	0.00	0.00	0.00	0.00	0.00	0.00	0.00	0.00	0.00

ING\_WTG04  
Sezione 5  
Progressiva: 0+200  
Scala: 1:200  
Quota di Riferimento: 665



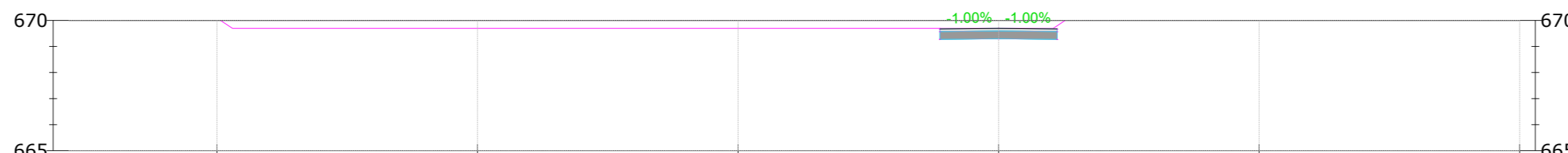
PROGRESSIVE TERRENO	665.00	665.00	665.00	665.00	665.00	665.00	665.00	665.00	665.00	665.00	665.00	665.00
QUOTE TERRENO	665.00	665.00	665.00	665.00	665.00	665.00	665.00	665.00	665.00	665.00	665.00	665.00
DISTANZE PARZIALI TERRENO	0.00	0.00	0.00	0.00	0.00	0.00	0.00	0.00	0.00	0.00	0.00	0.00
PROGRESSIVE PROGETTO	665.00	665.00	665.00	665.00	665.00	665.00	665.00	665.00	665.00	665.00	665.00	665.00
QUOTE PROGETTO	665.00	665.00	665.00	665.00	665.00	665.00	665.00	665.00	665.00	665.00	665.00	665.00
DISTANZE PARZIALI PROGETTO	0.00	0.00	0.00	0.00	0.00	0.00	0.00	0.00	0.00	0.00	0.00	0.00

ING\_WTG04  
Sezione 6  
Progressiva: 0+240  
Scala: 1:200  
Quota di Riferimento: 665



PROGRESSIVE TERRENO	665.00	665.00	665.00	665.00	665.00	665.00	665.00	665.00	665.00	665.00	665.00	665.00
QUOTE TERRENO	665.00	665.00	665.00	665.00	665.00	665.00	665.00	665.00	665.00	665.00	665.00	665.00
DISTANZE PARZIALI TERRENO	0.00	0.00	0.00	0.00	0.00	0.00	0.00	0.00	0.00	0.00	0.00	0.00
PROGRESSIVE PROGETTO	665.00	665.00	665.00	665.00	665.00	665.00	665.00	665.00	665.00	665.00	665.00	665.00
QUOTE PROGETTO	665.00	665.00	665.00	665.00	665.00	665.00	665.00	665.00	665.00	665.00	665.00	665.00
DISTANZE PARZIALI PROGETTO	0.00	0.00	0.00	0.00	0.00	0.00	0.00	0.00	0.00	0.00	0.00	0.00

ING\_WTG04  
Sezione 7  
Progressiva: 0+280  
Scala: 1:200  
Quota di Riferimento: 665

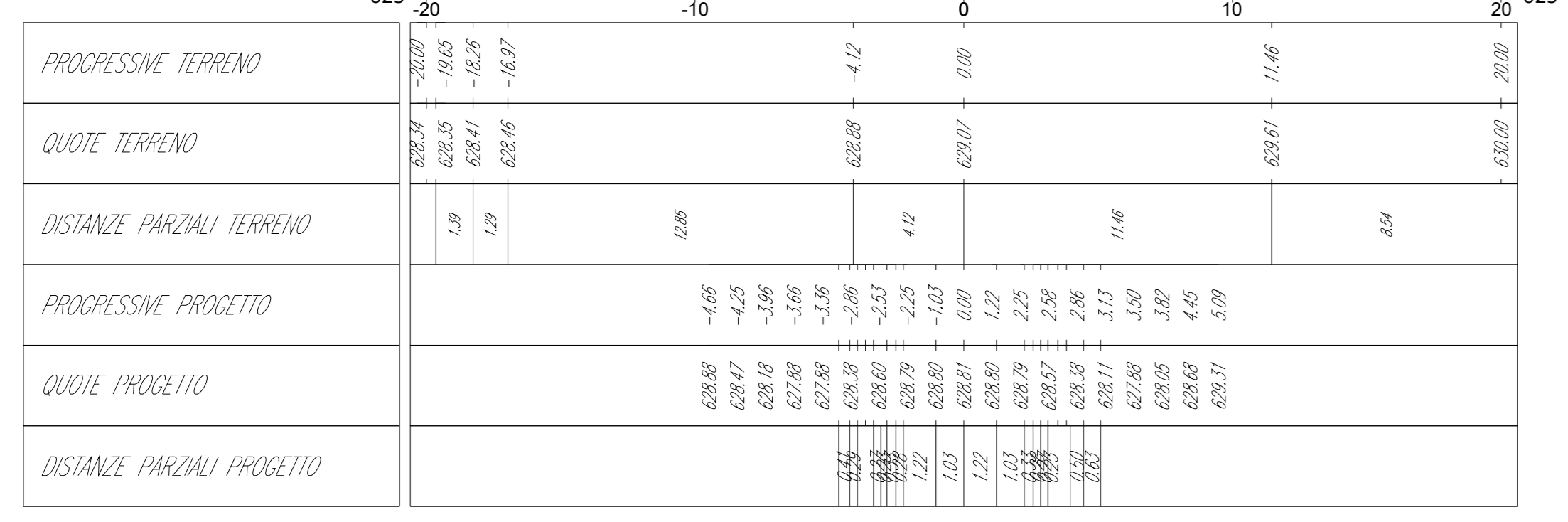


PROGRESSIVE TERRENO	665.00	665.00	665.00	665.00	665.00	665.00	665.00	665.00	665.00	665.00	665.00	665.00
QUOTE TERRENO	665.00	665.00	665.00	665.00	665.00	665.00	665.00	665.00	665.00	665.00	665.00	665.00
DISTANZE PARZIALI TERRENO	0.00	0.00	0.00	0.00	0.00	0.00	0.00	0.00	0.00	0.00	0.00	0.00
PROGRESSIVE PROGETTO	665.00	665.00	665.00	665.00	665.00	665.00	665.00	665.00	665.00	665.00	665.00	665.00
QUOTE PROGETTO	665.00	665.00	665.00	665.00	665.00	665.00	665.00	665.00	665.00	665.00	665.00	665.00
DISTANZE PARZIALI PROGETTO	0.00	0.00	0.00	0.00	0.00	0.00	0.00	0.00	0.00	0.00	0.00	0.00


00	09/02/2024	Progetto Definitivo	M.Sblendido	L.Sblendido	
REVISIONE	DATA	DESCRIZIONE	PREPARED	CHECKED	REVISOR
REGIONE SARDEGNA PROVINCIA DI SASSARI COMUNE DI CALANGIANUS (SS)					
Il tecnico			Ing. Leonardo Sblendido		
PROGETTO	DATA	PRODOTTORE	COMANDO	SCALE	APPR. CLIENTE
C23E08W002G021700	09/02/2024	SEZIONI STRADE E PIAZZOLE - Ingressi WTG01, WTG02, WTG03, WTG04, WTG05.pdf	AD	1:200	
SCALA	INFORMATICA	NUMERO	INFORMATICA	NUMERO	INFORMATICA
7/18	111	7/18	111	7/18	111

ING WTG05 - 1 di 1

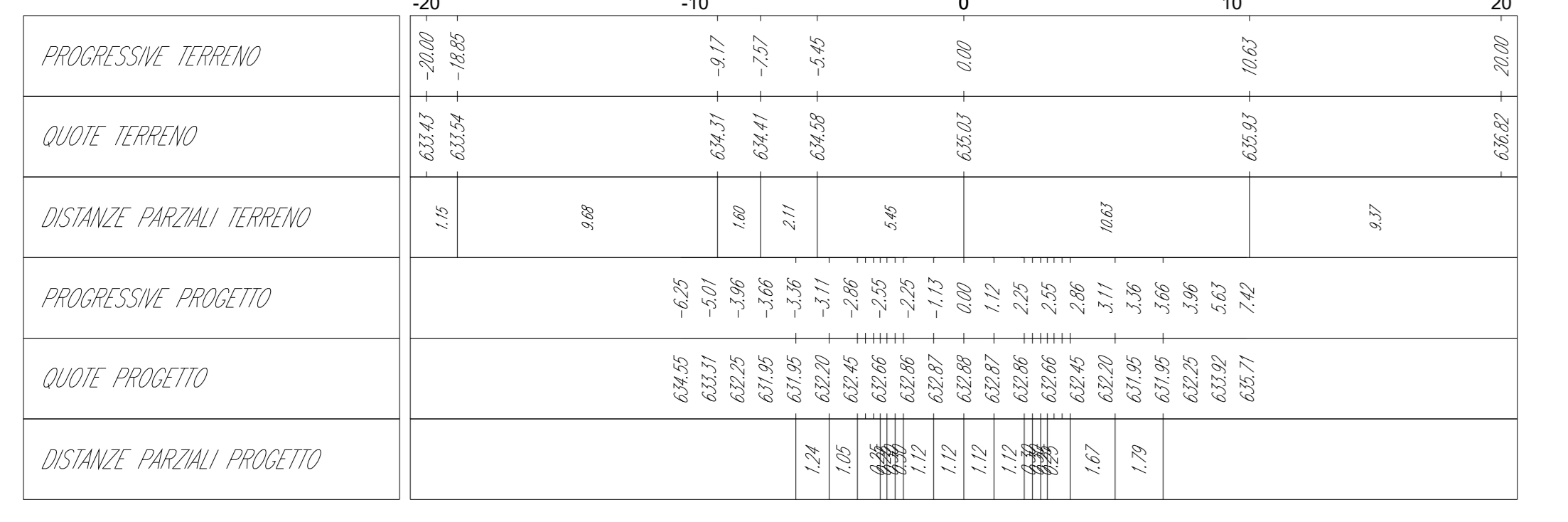
ING\_WTG05  
Sezione 1  
Progressiva: 0+075  
Scala: 1:200  
Quota di Riferimento: 625



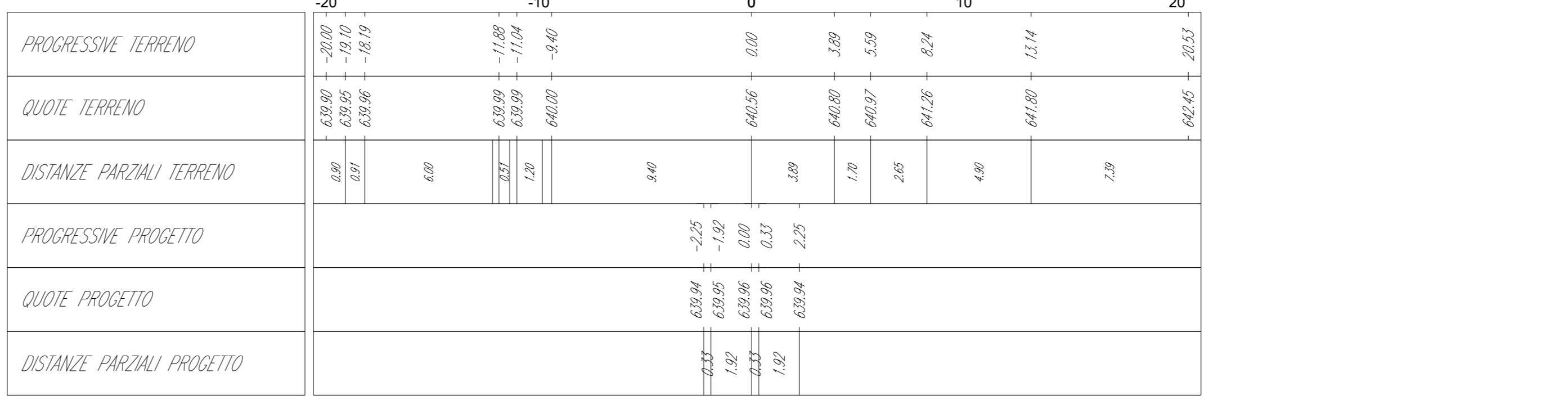
ING\_WTG05  
Sezione 5  
Progressiva: 0+375  
Scala: 1:200  
Quota di Riferimento: 635



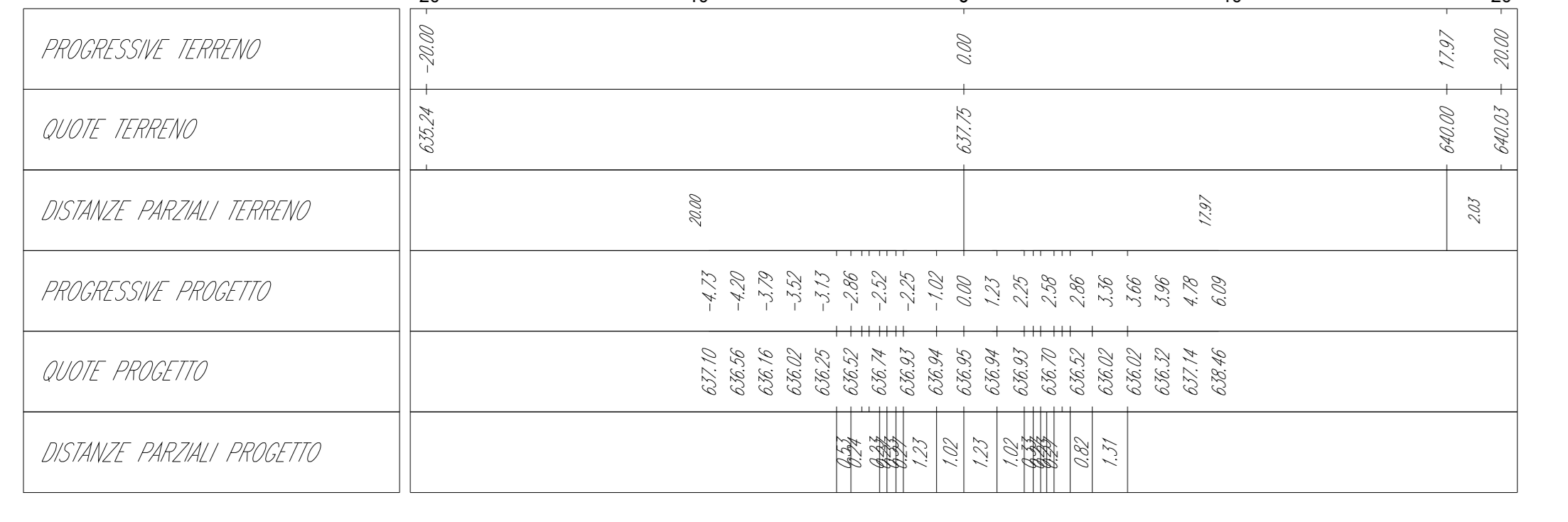
ING\_WTG05  
Sezione 2  
Progressiva: 0+150  
Scala: 1:200  
Quota di Riferimento: 630



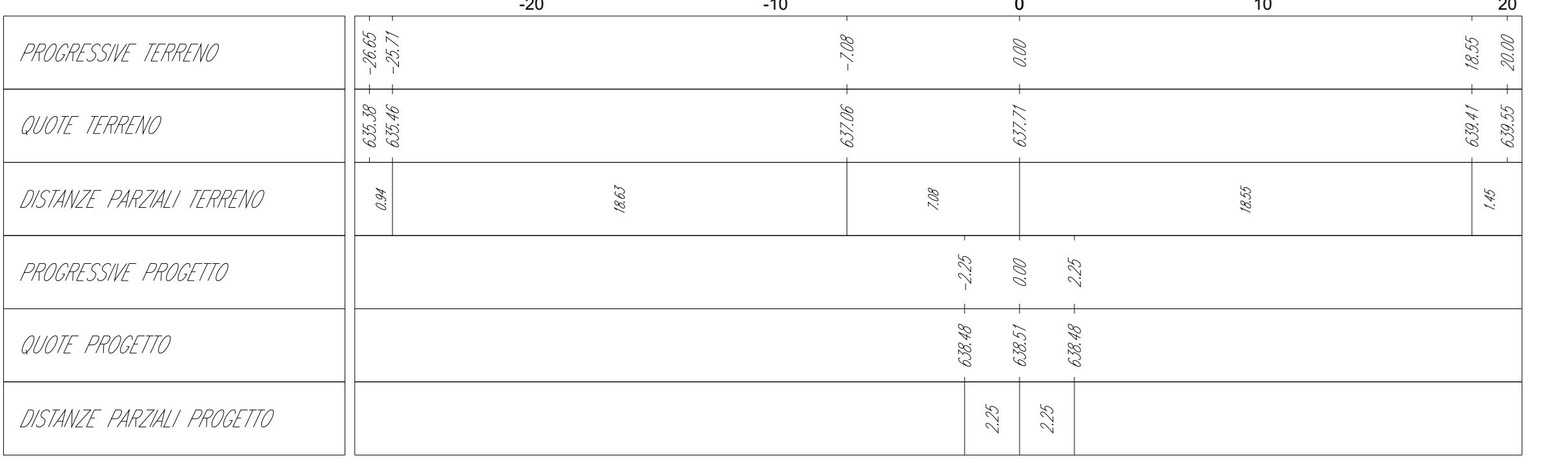
ING\_WTG05  
Sezione 6  
Progressiva: 0+446  
Scala: 1:200  
Quota di Riferimento: 635



ING\_WTG05  
Sezione 3  
Progressiva: 0+225  
Scala: 1:200  
Quota di Riferimento: 635



ING\_WTG05  
Sezione 4  
Progressiva: 0+300  
Scala: 1:200  
Quota di Riferimento: 635



00	09/02/2024	Progetto Definitivo	M.Sblendido	L.Sblendido
REVISIONE	DATA	DESCRIZIONE	PREPARED	CONTROLLED
REVISIONE	DATA	DESCRIZIONE	PREPARED	CONTROLLED

REGIONE SARDEGNA  
PROVINCIA DI SASSARI  
COMUNE DI CALANGIANUS

Il tecnico  
Ing. Leonardo Sblendido

green & green  
WE ENGINEERING

PROGETTO: Impianto eolico di potenza nominale pari a 33 MW integrato con un sistema di accumulo di potenza nominale pari a 25 MW da realizzarsi nel Comune di Calangianus (SS)

NUM. REG. AUT. AMM. C2/2024/00011700 - Sezioni strade e piazzole - Ingressi WTG01, WTG02, WTG03, WTG04, WTG05.pdf

PRODOTTORE	PROGETTORE	CONSTATTORE	DATA
EVO S.R.L.	AD	AD	1/2024

SCALA: 1:200

PRODOTTORE: PUBBLICA

PROGETTORE: PUBBLICA

CONSTATTORE: PUBBLICA

DATA: 11/11

SCALA: 1:200

PRODOTTORE: PUBBLICA

PROGETTORE: PUBBLICA

CONSTATTORE: PUBBLICA

DATA: 11/11

SCALA: 1:200

PRODOTTORE: PUBBLICA

PROGETTORE: PUBBLICA

CONSTATTORE: PUBBLICA

DATA: 11/11

SCALA: 1:200