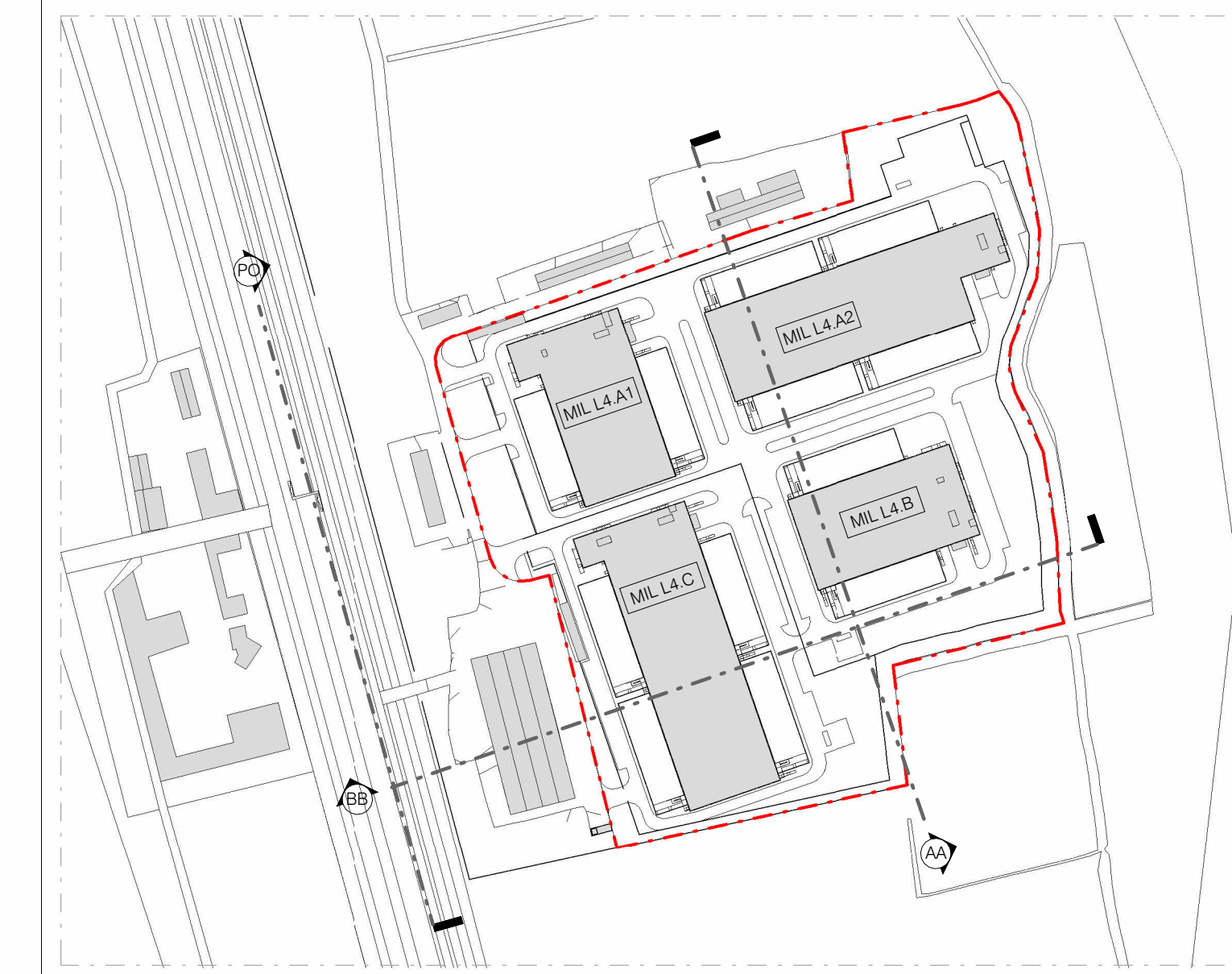


Masterplan - Stato di confronto
1:1000

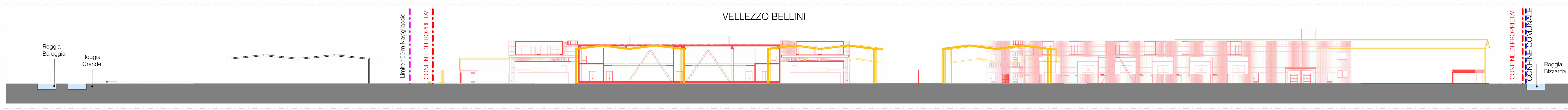


LEGENDA
- - - Confine di proprietà

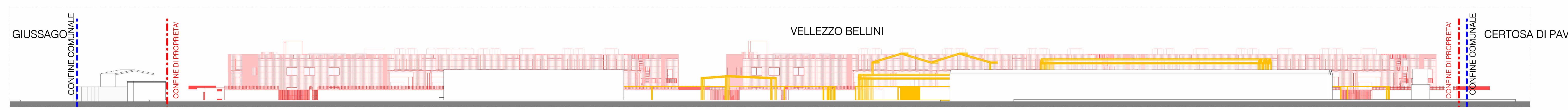
LEGENDA
- - - Confine di proprietà
- - - Confine comunale
Demolizioni
Costruzioni



Sezione AA - Stato di confronto
1:500



Sezione BB - Stato di confronto
1:500



Prospecto Ovest - Lato Naviglio - Stato di confronto
1:500

REV	DATA	DESCRIZIONE / DESCRIPTION	IL RICHIEDENTE	IL PROGETTISTA
1	09/11/2022	Prima emissione Paesaggistica		
2	15/02/2023	Pericolo Progettare		

L22
L22 è una divisione di
Lombardini22 S.p.A.
Via Lombardini 25
20143 Milano, Italia
T +39 02 26 59 62 00 F +39 02 63 20 13 97
www.l22.it
Capitale sociale Euro 100.000,00 i.v.
C.F. 01543300969 - R.I.C.A. 1427000
Sistema di gestione qualità conforme alla UNI EN ISO
9001:2008 - Certificato N. 50 100 8919 da TÜV Italia

COMMITTENTE / CLIENT:
Infrastrutture Italia Land 4 S.r.l.
Assago - Milanofori, Via del Bosco Rinnovato 6

PROGETTO / PROJECT:
MIL L4
Alzava Naviglio Pavese snc, Vellezzo Bellini (PV)

PROGETTISTA / DESIGNER:
L22 - Marco Amosio - iscritto all'Ordine degli Architetti di Torino n°4157

OGGETTO / OBJECT:
Autorizzazione Paesaggistica D.lgs.42/2004 art.136, c.1, lett d)

TITOLO / DESCRIPTION:
Planivolumetrico Generale
Sezioni Urbane
Stato di confronto

DISEGNATO DA:	CONTROLLATO DA:	DATA / DATE:	SCALA / SCALE:	DATA REV.:
SP/DFG	DB	09/11/22	1:1000/1:500	15/02/2023
FORMAT:	NOME FILE / FILE NAME:	COMMESSA / JOB:	TAVOLA / DRAWING:	REV.:
A0	3604_L22_AC-0004a	3604	AC-0004	a