



CONSORZIO PER LE
AUTOSTRADE SICILIANE

A18 Messina-Catania e Siracusa-Gela · A20 Messina-Palermo

DIREZIONE GENERALE

Ministero delle Infrastrutture e dei Trasporti
DG per le strade e le autostrade, l'alta sorveglianza sulle
infrastrutture stradali e la vigilanza sui contratti
concessori autostradali
svca@pec.mit.gov.it

Ministero delle Infrastrutture e dei Trasporti
DG per le strade e le autostrade, l'alta sorveglianza sulle
infrastrutture stradali e la vigilanza sui contratti
concessori autostradali
Ufficio Ispettivo Territoriale Catania
uit.catania@pec.mit.gov.it

e, p. c.

Commissario Straordinario di Governo
Nuovo collegamento Ferroviario
Palermo-Messina-Catania
Ing. F. Palazzo
filippo.palazzo@timpec.it

Consorzio Messina Catania Lotto Nord
Presidente
Ing. Antonino Pulejo
pec@pec.mectnord.it

R.F.I. S.p.A.
Direzione Investimenti Area Sicilia e Calabria
Progetti Sicilia Orientale
Referente di Progetto
Ing. M. Infantino
rfi-din-dpi.s.pnc@pec.rfi.it

ITALFERR S.p.A.
Direzione Operativa – Infrastrutture Sud
PM Infrastrutture Alta Capacità Sicilia
Ing. S. Vanadia
pmsicilia.italferr@legalmail.it

**Dipartimento delle infrastrutture, della mobilità
e dei trasporti della Regione Siciliana**
dipartimento.infrastrutture@regione.sicilia.it

Consiglio Direttivo del CAS
SEDE

Oggetto: Trasmissione parere di competenza relativo al Progetto degli Svincoli provvisori di Nizza e S. Alessio Siculo ricadenti nel 2° Lotto Funzionale: Taormina - Giampilieri da realizzare nell'ambito delle "Opere di raddoppio della tratta ferroviaria Messina - Catania, tratta Giampilieri – Fiumefreddo

Con riferimento alla nota dell'Ufficio Ispettivo Territoriale Catania prot. n° 33771 del 21.12.2023 ed alla precedente nota della Direzione Generale prot. n° 19379 del 24.07.2023, si trasmette in allegato il parere




tecnico istruttorio emesso da questo Concessionario, al fine di consentire la pronuncia di Codesto Spettabile Ministero, specificando che il relativo Schema di Convenzione è ancora in fase di rivisitazione.


- Gli elaborati esaminati per l'emissione dell'allegato parere sono consultabili al seguente link:

<http://www.autostradesiciliane.it/files/SvincoliLottoNord/ProgettiNizzaSAlessio.zip>


L'Istruttore tecnico Direttivo

Arch. Teresa Donato


Il Direttore dell'Area Tecnica e di Esercizio

Ing. Dario Costantino


Il Direttore Generale

Dott. Calogero Franco Fazio




Data Avviso 07/03/2024

Oggetto: 6) Autorizzazione paesaggistica

AUTORIZZAZIONE PAESAGGISTICA

| | |
|--------------------|--|
| Descrizione | Realizzazione di uno svincolo temporaneo sulla tratta A18-Sant'Alessio Siculo al km 27+400 |
| Ubicazione | Km 27+400 autostrada A18, Sant'Alessio Siculo |
| Istanza n. | 46124 |
| Protocollo | 20240013174 |

Al Committente MESSINA CATANIA LOTTO NORD
c/o il suo delegato Daniele Zito
al Sindaco / S.U.E. del Comune di Sant'Alessio Siculo

Con riferimento all'istanza in oggetto

- visto il Codice dei Beni Culturali e del Paesaggio (D.L.vo n. 42 del 22.01.2004 e ss.mm.ii.);
esaminata la documentazione allegata all'istanza;

Visto il D.A. n. 90 del 23/10/2019 che dispone l'adozione della proposta di Piano Paesaggistico dell'Ambito 9 ricadente nella provincia di Messina così come approvato con D.A. n. 6682 del 29/12/2016 e con le modifiche di cui al verbale del 17/09/2019 dell'Osservatorio Regionale per la Qualità del Paesaggio; Accertato che le opere di progetto rientrano nel Paesaggio Locale 3, contesto 3h, paesaggio della fascia costiera soggetta a processi di degrado e trasformazione urbana, fascia rispetto costiero art.142 lett. a, area di recupero;

Considerato che l'intervento in progetto prevede la realizzazione di un'intersezione temporanea tra l'autostrada A18 ME-CT e la strada Provinciale 12 (via Lacco), localizzato presso il Comune di S. Alessio, per il collegamento diretto del cantiere Forza d'Agrò nord; questa Soprintendenza, per quanto di competenza ai fini della tutela paesaggistica della località, ai sensi dell'art. 146 del citato Codice, rilascia

AUTORIZZAZIONE PAESAGGISTICA

per la realizzazione delle opere, rappresentate negli elaborati progettuali, di seguito elencati.

Ai fini della tutela Archeologica si riporta quanto contenuto nel parere dell'U.O.3:

- visionati gli elaborati progettuali; - verificato che l'intervento prevede esclusivamente lavori per la realizzazione di opere provvisorie che interessano spazi limitrofi alle carreggiate autostradali, in particolare uno svincolo sulla tratta A18-Sant'Alessio Siculo al km 27+400 e fa parte del più ampio e complesso progetto infrastrutturale riguardante il "Raddoppio ferroviario tratta Giampileri-Fiumefreddo" della Linea Messina-Catania per il quale questa U.O. ha espresso parere favorevole con nota prot. n. 3371 del 11/06/2018, rinnovato con nota prot. n. 0018668 del 17/10/2023; - tenuto conto della VPIA (ex Viarch), redatta dal dott. Dino Alberto Rapisarda dalla quale si evince che l'area oggetto dell'intervento non è interessata da evidenze archeologiche e che, sulla base dei dati di archivio e delle ricognizioni, presenta un grado di potenziale archeologico basso; - tenuto conto di quanto dichiarato nella VPIA(ex Viarch), allegata al progetto, nella quale si ribadisce che verrà garantita la sorveglianza archeologica anche per le suddette opere provvisorie; questa U. O., per quanto di stretta competenza ai fini della tutela archeologica, rilascia parere favorevole per le opere previste in progetto, rappresentando che per tutti gli interventi di scavo restano salve le condizioni di cui alle note precedentemente richiamate. Restano salvi, inoltre, gli obblighi e le prestazioni derivanti dall'art. 90 e sgg. Del D.Lgs 42/2004 nell'eventualità di scoperte fortuite nell'area in oggetto al momento non prevedibili.



07a0226c-2f30-4345-8570-4c15f3cd5b24



Ai fini dell'esercizio delle funzioni di vigilanza di cui all'art. 146 del citato Codice dei beni Culturali e del paesaggio, si dispone che a cura della D.L. sia trasmessa a questa Soprintendenza la comunicazione di fine lavori, corredata da documentazione fotografica comprovante l'ottemperanza d'esecuzione delle opere approvate con la presente Soprintendenziale.

Il Dirigente Responsabile dell'U.O. 2
arch. Antonino Spanò Greco
Firma autografa omessa ai sensi dell'art.3 del D. Lgs. n. 39/1993

Viene di seguito riportato l'elenco dei documenti allegati all'istanza ed acquisiti dal sistema informatico "Paesaggistica" della Regione Siciliana.

- A01 - A01-Corografia_RS5P02CZZC4NI4000001A.pdf.p7m
SHA256: 29e4658344591b4823d0bd80d2d7187621a34e96e5cb9848ba3208874dc534aa
- A01 - A01-Planimetria_RS5P02CZZP6NI4000001A.pdf.p7m
SHA256: 90edc2877d55e43e22fac8c8ddb31f41ac8cda0f7a881ad24b895e8c4c6cbc67
- A02 - A02-Inquadramento PAI_RS5P02CZZP6NI4000003A.pdf.p7m
SHA256: d669b308c17160c3611da325516d92b60511260f19eebedb0aa37bdd18100f2c
- A02 - A02-Piano particellare_RS5P02CZZBDNI4000001A.pdf.p7m
SHA256: afb1e9356818cbbce74471671e0deb757c3de9844a2f9efdaeb846820e0a4811
- A02 - A02-Planimetria barriere e segnaletica_RS5P02CZZP7NI4000004A.pdf.p7m
SHA256: a8f9d18965a6ca01b1dda7d378be88b693d84c2127c6cea8ef83c988fb582a20
- A02 - A02-Planimetria di progetto e profili_RS5P02CZZP7NI4000002A.pdf.p7m
SHA256: 16fb7977c54858e6b6fe40e35b1b00a7bc87dbbe9109d6fe32babb879c0577ae
- A02 - A02-Planimetria di progetto fu foto aerea_RS5P02CZZP7NI4000001A.pdf.p7m
SHA256: 92058b10f80d131325e0cb5d3df39d451ab2e229330d8e96968e7c911bb7fd64
- A02 - A02-Planimetria di progetto_RS5P02CZZP7NI4000001A.pdf.p7m
SHA256: c597f9c45077f20371b9601db4ea33c82a340d9b769b2e8d0c78bf388a1ce51d
- A02 - A02-Planimetria idraulica_RS5P02CZZP8NI4000002A.pdf.p7m
SHA256: 1a5c095fc44330b705d437ea5362c177388dea8114f5eb9dadf8e5ad2723d0c6
- A03 - A03-Relazione tecnica_RS5P02CZZRHNI4000005A.pdf.p7m
SHA256: c1363a8e3100b898b155a978538fd2c12266d177a15aba641d7cfc2a4437d673
- A09 - A09-Documentazione fotografica_RS5P02CZZSPNI4000001A.pdf.p7m
SHA256: 64a35796869ba241416f8b5366e8684969984bc8e39d0797197608e4e979b7ab
- A10 - A10-Sezioni caratteristiche_RS5P02CZZWZNI4000002A.pdf.p7m
SHA256: c36312a14b9e9468487f992df41940fe295a3d585950c8ba7409942979681bfe
- A10 - A10-Sezioni tipo_RS5P02CZZWZNI4000001A.pdf.p7m
SHA256: 1ce60ef6a6d439c6afa2a73cb6b354e2cced56418aaca7b0cea5d52d0fb18973
- A10 - A10-Tabulato dei volumi_RS5P02CZZTTNI4000001A.pdf.p7m
SHA256: 32dc0d9031dba3c1b09100ff4981115759ce768d074de808fea62883a70b569f
- A11 - A11-Relazione paesaggistica_RS5P02CZZRHNI4000004A.pdf.p7m
SHA256: d2e2d7a0d28170f3fc97176eaab5b9cfcb51a8fd70203deafe76f751ee605b82
- A12 - A12-Nota Commissario Straordinario e nota ITF.pdf
SHA256: 26dfef437ef5aa5ea6efaa91368c988bdf9dcf4aea6dfb8edd85f09848f2b8fd



07a0226c-2f30-4345-8570-4c15f3cd5b24



- A98 - A98-Lettera di affidamento progettista.pdf
SHA256: 7df9cbd5860e4dc2747118ad15a697251d96937dc3ef88d938a0a4ba329f885c
- A98 - 2024.02.16_L2-Delega titolare digitale_innesto Sant'Alessio Siculo.pdf.p7m
SHA256: 3e75e9695860329026587cdaff50dfedac85a87ae40b16f2b6072e2202ab4c09
- A24 - VPIA (ex VIARCH) INNESTO SANT'ALESSIO.pdf.p7m
SHA256: 64b3de42616478d5a550bab9ecf7fbabe76be27b4e64d5d8970152efba3aec39

La presente autorizzazione:

- costituisce atto autonomo e presupposto rispetto al permesso di costruire o agli altri titoli legittimanti l'intervento, e pertanto sarà cura di codesto Comune valutare la compatibilità dell'opera sotto il profilo urbanistico-edilizio;

- ha la validità temporale di anni cinque.

Ogni progetto di variante a quello approvato con il presente provvedimento dovrà essere sottoposto a nuova autorizzazione della scrivente prima della esecuzione, anche parziale, delle opere; in caso contrario le stesse saranno considerate abusive.

Contro il presente provvedimento è ammesso ricorso gerarchico all'Assessorato Regionale dei Beni Culturali ed Ambientali e dell'Identità Siciliana entro trenta giorni dall'acquisita conoscenza, o al Tribunale Amministrativo Regionale entro sessanta giorni.

L'eventuale ricorso gerarchico, debitamente sottoscritto e regolarizzato in bollo, dovrà riportare le generalità del ricorrente, comprensive di indirizzo di posta elettronica certificata, cui effettuare comunicazioni e notifiche relative al procedimento.

Il soprintendente

Firmato digitalmente

Nel rispetto di quanto prescritto dalla L. 241/1990 e ss. mm. ii. e della L.R. 7/2019, si comunica che, per il presente procedimento amministrativo,

- le Unità Operative che si occupano di provvedimenti autorizzativi in materia di Beni Culturali nelle Soprintendenze dell'Isola, ognuna per le proprie competenze, rappresentano l'unità organizzativa responsabile del procedimento sotto il profilo tecnico-scientifico e di ogni atto procedimentale interlocutorio;
 - responsabile dell'adozione del provvedimento finale è il Soprintendente;
 - ai fini dell'eventuale richiesta di esercizio dei poteri sostitutivi, il responsabile della correttezza e della celerità è il Dirigente Generale del Dipartimento Beni Culturali e dell'Identità Siciliana.
- Responsabile della piattaforma telematica è il Dott. Mario Parlavecchio (mparlavecchio@regione.sicilia.it).

Il titolare del trattamento, definito dall'articolo 4, n. 7 del GDPR - Regolamento generale sulla protezione dei dati (UE/2016/679), è il Dipartimento Beni Culturali e dell'Identità Siciliana.
Responsabili del trattamento, definito all'articolo 4, n.8 del GDPR - Regolamento generale sulla protezione dei dati (UE/2016/679), sono le Soprintendenze di Agrigento, Caltanissetta, Catania, Enna, Messina, Palermo, Ragusa, Siracusa, Trapani, e la Soprintendenza del Mare.



07a0226c-2f30-4345-8570-4c15f3cd5b24



Data Avviso 07/03/2024

Oggetto: 6) Autorizzazione paesaggistica

AUTORIZZAZIONE PAESAGGISTICA

Descrizione Realizzazione di uno svincolo temporaneo sulla tratta A18-Nizza di Sicilia al km 18+300
Ubicazione Km 18+300 autostrada A18, Nizza di Sicilia
Istanza n. 46176
Protocollo 20240013397

Al Committente MESSINA CATANIA LOTTO NORD
c/o il suo delegato Daniele Zito
al Sindaco / S.U.E. del Comune di Nizza di Sicilia

Con riferimento all'istanza in oggetto

- visto il Codice dei Beni Culturali e del Paesaggio (D.L.vo n. 42 del 22.01.2004 e ss.mm.ii.);
esaminata la documentazione allegata all'istanza;

Visto il D.A. n. 90 del 23/10/2019 che dispone l'adozione della proposta di Piano Paesaggistico dell'Ambito 9 ricadente nella provincia di Messina così come approvato con D.A. n. 6682 del 29/12/2016 e con le modifiche di cui al verbale del 17/09/2019 dell'Osservatorio Regionale per la Qualità del Paesaggio; Accertato che le opere di progetto rientrano in parte nel Paesaggio Locale 2, contesto 2a, paesaggio dei torrenti e dei valloni, fascia rispetto fluviale, art.142 lett. c e in parte in zona bianca; Considerato che l'intervento in oggetto prevede la realizzazione di un'intersezione temporanea tra l'autostrada A18 ME-CT e la strada Provinciale 27 (via degli Astronauti) e via Falcone Borsellino, localizzate presso il Comune di Nizza di Sicilia, per il collegamento diretto del cantiere Sciglio, in particolare: sul lato ovest dell'autostrada vengono realizzate una rampa di ingresso in direzione Catania e una in uscita a partire da una intersezione a T su via Contrada Olivarella che più a sud sottopassa l'autostrada con un sottopasso che non viene interessato dall'intervento. A completamento delle opere nella zona ad Ovest si prevede di realizzare in stretto affiancamento alla sede autostradale una strada di collegamento fra la strada Provinciale 27 - Via Contrada Olivarella e la strada di argine del torrente (Via degli Astronauti), in modo da collegare direttamente il cantiere scaricando il tratto urbanizzato della SP27. Sul lato est dell'autostrada viene realizzata sia una rampa di uscita dall'autostrada che una rampa di immissione in direzione Messina, realizzando una intersezione su via Giuseppe Mazzini che sottopassa l'autostrada con una struttura scatolare bidirezionale di luce pari a circa 7.00 x 4.10m che non viene interessata dall'intervento; questa Soprintendenza, per quanto di competenza ai fini della tutela paesaggistica della località, ai sensi dell'art. 146 del citato Codice, rilascia

AUTORIZZAZIONE PAESAGGISTICA

per la realizzazione delle opere, rappresentate negli elaborati progettuali, di seguito elencati.

Ai fini della tutela Archeologica si riporta quanto contenuto nel parere dell'U.O.3:

-visionati gli elaborati progettuali; - verificato che l'intervento prevede esclusivamente lavori per la realizzazione di opere provvisorie che interessano spazi limitrofi alle carreggiate autostradali, in particolare uno svincolo sulla tratta A18-Nizza di Sicilia al km 18+300 e fa parte del più ampio e complesso progetto infrastrutturale riguardante il "Raddoppio ferroviario tratta Giampilieri-Fiumefreddo" della Linea Messina-Catania per il quale questa U.O. ha espresso parere favorevole con nota prot. n. 3371 del 11/06/2018, rinnovato con nota prot. n. 0018668 del 17/10/2023; - tenuto conto della VPIA (ex Viarch), redatta dal dott. Dino Alberto Rapisarda dalla quale si evince che l'area oggetto dell'intervento non è interessata da evidenze



1c2db135-06b1-47b9-90b1-0aa33dbe9459



archeologiche e che, sulla base dei dati di archivio e delle ricognizioni, presenta un grado di potenziale archeologico basso; - tenuto conto di quanto dichiarato nella VPIA(ex Viarch), allegata al progetto, nella quale si ribadisce che verrà garantita la sorveglianza archeologica anche per le suddette opere provvisorie; questa U. O., per quanto di stretta competenza ai fini della tutela archeologica, rilascia parere favorevole per le opere previste in progetto, rappresentando che per tutti gli interventi di scavo restano salve le condizioni di cui alle note precedentemente richiamate. Restano salvi, inoltre, gli obblighi e le prestazioni derivanti dall'art. 90 e sgg. Del D.Lgs 42/2004 nell'eventualità di scoperte fortuite nell'area in oggetto al momento non prevedibili.

Ai fini dell'esercizio delle funzioni di vigilanza di cui all'art. 146 del citato Codice dei beni Culturali e del paesaggio, si dispone che a cura della D.L. sia trasmessa a questa Soprintendenza la comunicazione di fine lavori, corredata da documentazione fotografica comprovante l'ottemperanza d'esecuzione delle opere approvate con la presente Soprintendenziale.

Il Dirigente Responsabile dell'U.O. 2
arch. Antonino Spanò Greco
Firma autografa omessa ai sensi dell'art.3 del D. Lgs. n. 39/1993

Viene di seguito riportato l'elenco dei documenti allegati all'istanza ed acquisiti dal sistema informatico "Paesaggistica" della Regione Siciliana.

- A01 - A01-Planimetria di tracciamento_RS5P02CZZC4NI4100001A.pdf.p7m
SHA256: 84ecf19461ed51d91eab0aaeb4d8a2d5acbad61993bf215d5ec28d3dad76754
- A01 - A01-Planimetria stato di fatto_RS5P02CZZP6NI4100001A.pdf.p7m
SHA256: c4a26cf67cddc509904de06cca6e9a24ab2636d222ada220c101a064cddc1925
- A02 - A02-Inquadramento PAI_RS5P02CZZP6NI4100003A.pdf.p7m
SHA256: e3d74da1702da236da3b099c08eb0d1e4152d85d1151fa86605b385f0ccf32dc
- A02 - A02-Piano particellare_RS5P02CZZBDNI4100001A.pdf.p7m
SHA256: 7ba83dd18d977d6836722b94e4640fc4167d3782a0deb0b4b6425e1674cab404
- A02 - A02-Planimetria barriere e segnaletica_RS5P02CZZP7NI4100004A.pdf.p7m
SHA256: a63bc8bc1e2239765679964b2e22195b4d69e20ebdbc733e8a6fce7a6cae4fe8
- A02 - A02-Planimetria di progetto e profili_RS5P02CZZP7NI4100002A.pdf.p7m
SHA256: ab4d93f646031bcecf0d1e31e0209b7bed5762544ca89d3a322196101c168f35
- A02 - A02-Planimetria di progetto su foto aerea_RS5P02CZZP7NI4100001A.pdf.p7m
SHA256: fc8b9a9aa07c131734eb82c5f512113e6e3037c6123b67806ff5ada14f797fe6
- A02 - A02-Planimetria e profili idraulici_RS5P02CZZLZNI4100001A.pdf.p7m
SHA256: ec941a554122d72fd0c2d08dca15dd1f64f5a28cbadb4432f2b3be78062e6516
- A02 - A02-Planimetria fasi di cantiere_RS5P02CZZP7NI4100003A.pdf.p7m
SHA256: 9373839237d057b8ec5c1ce613f0181723b7ed06751de5ec6aa147e5221df7a8
- A03 - A03-Relazione tecnica_RS5P02CZZRHNI4100001A.pdf.p7m
SHA256: be85420ac9d4ba86ec61beae6a39878e247b4b0ede59e44476984bfd3d983ec0
- A09 - A09-Documentazione fotografica_RS5P02CZZRHNI4100004A.pdf.p7m
SHA256: fea79d79769fe989024875989f6932462814c804d24f63e33486f0398b4ff6d0
- A10 - A10-Sezioni caratteristiche_RS5P02CZZWZNI4100002A.pdf.p7m
SHA256: 7d2ffd4e329adba4af013227b62f08529f20c51a0375a693f9662132ff8a22e1
- A10 - A10-Sezioni tipo_RS5P02CZZWZNI4100001A.pdf.p7m
SHA256: 5ca487462f2acfab83372aca4c743995fa5ee5d02c6ad6dd5531b23cf4598d9



1c2db135-06b1-47b9-90b1-0aa33dbe9459



- A10 - A10-Tabulato dei volumi_RS5P02CZZTTNI4100001A.pdf.p7m
SHA256: d751082b78b5172418784c121e82dd2006804b90befcb1bdda5940a48634e2f3
- A11 - A11-Relazione paesaggistica_RS5P02CZZRHNI4100004A.pdf.p7m
SHA256: 28945386a7576bdb6f50cba7015c55bd38448de5a205061d02b63524e7df9060
- A98 - A98-Lettera di affidamento progettista.pdf
SHA256: 7df9cbd5860e4dc2747118ad15a697251d96937dc3ef88d938a0a4ba329f885c
- A12 - A12-Nota Commissario Straordinario e nota ITF.pdf
SHA256: 26dfef437ef5aa5ea6efaa91368c988bdf9dcf4aea6dfb8edd85f09848f2b8fd
- A98 - 2024.02.16_L2-Delega titolare digitale_innesto Nizza di Sicilia.pdf.p7m
SHA256: a5373f10d4d20879f11a748a4a1c926e3841ac69531a379a8f0de353399a4bb6
- A24 - VPIA (ex VIARCH) NIZZA DI SICILIA_signed.pdf.p7m
SHA256: 1af1d1bacf187c1ed63b30d9eabcc299c8f8d77f6d49d9ca8b9e4df2e4e74667

La presente autorizzazione:

- costituisce atto autonomo e presupposto rispetto al permesso di costruire o agli altri titoli legittimanti l'intervento, e pertanto sarà cura di codesto Comune valutare la compatibilità dell'opera sotto il profilo urbanistico-edilizio;
- ha la validità temporale di anni cinque.

Ogni progetto di variante a quello approvato con il presente provvedimento dovrà essere sottoposto a nuova autorizzazione della scrivente prima della esecuzione, anche parziale, delle opere; in caso contrario le stesse saranno considerate abusive.

Contro il presente provvedimento è ammesso ricorso gerarchico all'Assessorato Regionale dei Beni Culturali ed Ambientali e dell'Identità Siciliana entro trenta giorni dall'acquisita conoscenza, o al Tribunale Amministrativo Regionale entro sessanta giorni. L'eventuale ricorso gerarchico, debitamente sottoscritto e regolarizzato in bollo, dovrà riportare le generalità del ricorrente, comprensive di indirizzo di posta elettronica certificata, cui effettuare comunicazioni e notifiche relative al procedimento.

Il soprintendente

Firmato digitalmente



1c2db135-06b1-47b9-90b1-0aa33dbe9459



Nel rispetto di quanto prescritto dalla L. 241/1990 e ss. mm. ii. e della L.R. 7/2019, si comunica che, per il presente procedimento amministrativo,

- le Unità Operative che si occupano di provvedimenti autorizzativi in materia di Beni Culturali nelle Soprintendenze dell'Isola, ognuna per le proprie competenze, rappresentano l'unità organizzativa responsabile del procedimento sotto il profilo tecnico-scientifico e di ogni atto procedimentale interlocutorio;*
 - responsabile dell'adozione del provvedimento finale è il Soprintendente;*
 - ai fini dell'eventuale richiesta di esercizio dei poteri sostitutivi, il responsabile della correttezza e della celerità è il Dirigente Generale del Dipartimento Beni Culturali e dell'Identità Siciliana.*
- Responsabile della piattaforma telematica è il Dott. Mario Parlavecchio (mparlavecchio@regione.sicilia.it).*

Il titolare del trattamento, definito dall'articolo 4, n. 7 del GDPR - Regolamento generale sulla protezione dei dati (UE/2016/679), è il Dipartimento Beni Culturali e dell'Identità Siciliana.

Responsabili del trattamento, definito all'articolo 4, n.8 del GDPR - Regolamento generale sulla protezione dei dati (UE/2016/679), sono le Soprintendenze di Agrigento, Caltanissetta, Catania, Enna, Messina, Palermo, Ragusa, Siracusa, Trapani, e la Soprintendenza del Mare.



1c2db135-06b1-47b9-90b1-0aa33dbe9459