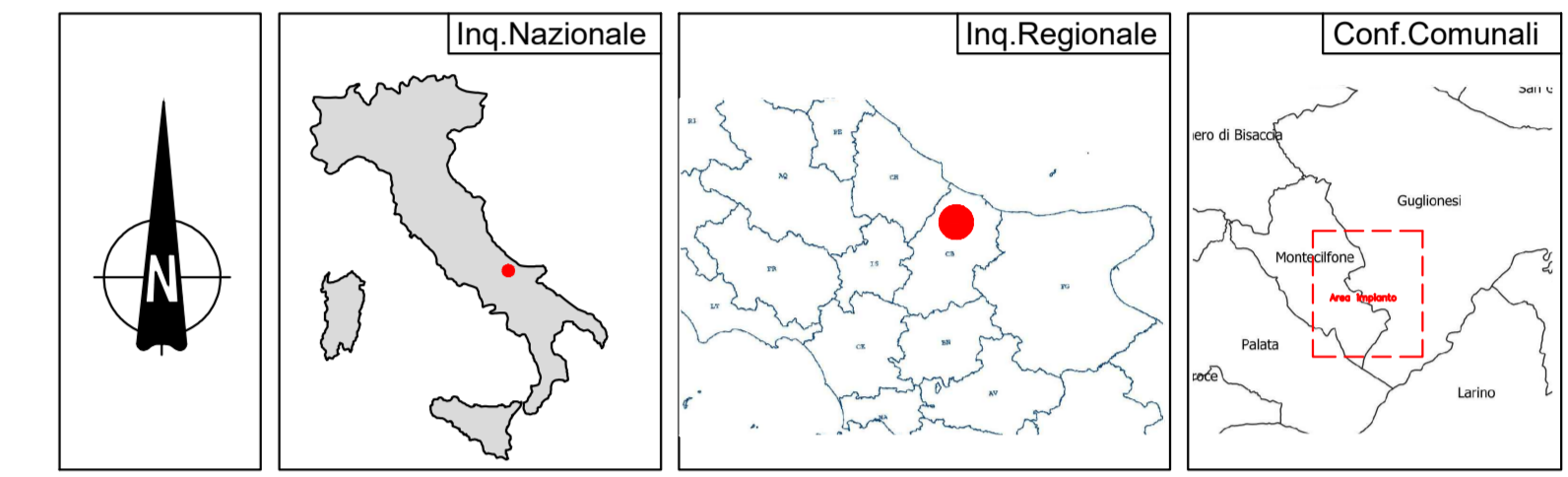
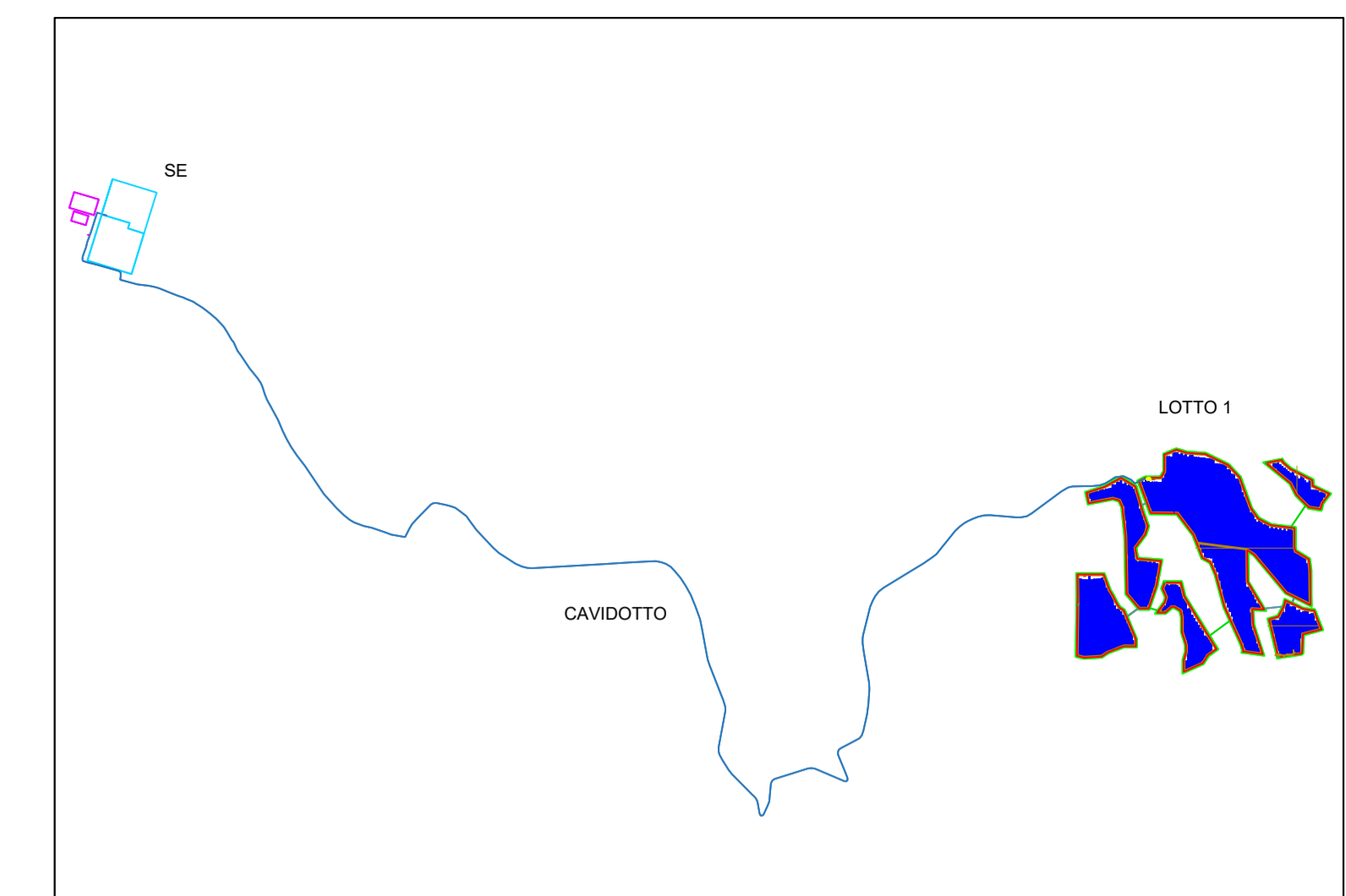
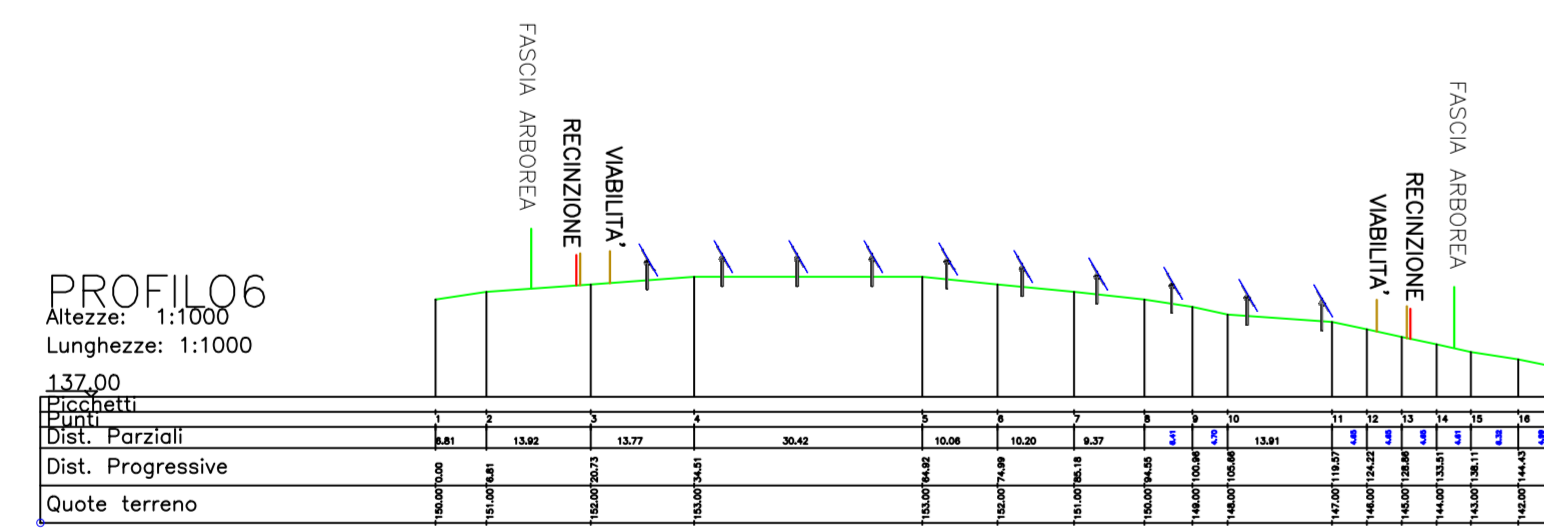
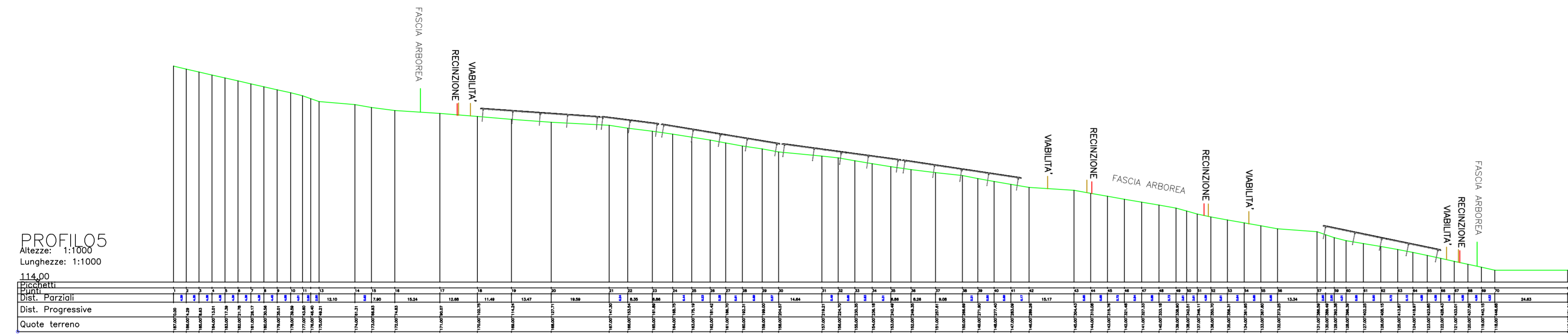


Stato di fatto



LEGENDA
 — Profilo terreno

REGIONE MOLISE	PROVINCIA DI CAMPOBASSO	COMUNE DI GUGLIESI
Denominazione impianto: CONTRADA DEL FICO		
Località: Comune di Gugliesi (CB) Località "Contrada del Fico"		Fogli: 85 Particelle: varie
PROGETTO DEFINITIVO per la realizzazione di un impianto agrovoltico da ubicare in agro del comune di Gugliesi (CB) in località "Contrada del Fico", potenza nominale pari a 45,60 MW in DC, e delle relative opere di connessione alla RTN ricadenti nei comuni di Gugliesi (CB), Palata (CB) e Montecilfone (CB).		
PROPONENTE MYTILINEOS	MYT RENEWABLES DEVELOPMENT S.S.R.L. Piazza Fontana n. 6 - 20122 Milano (MI) P.IVA 13075240963 PEC: mytdevelopmentscr@legalmail.it	
ELABORATO Profili morfologici con tracker e stringhe		Tav. n° 1.3 Scala 1:1000
Numero Data Motivo Rev 0 Marzo 2024 Richiesta integrazione MIC, SS-PNRR con nota prot. 002331-P-04/11/10/2023	Eseguito Verificato Approvato	Spazio riservato agli Enti
PROGETTAZIONE Dott. Ing. ANTONIO ALFREDO AVALLONE Contrada Lama n. 18 - 75012 Barrolo (MT) Ordine degli Ingegneri di Matera n. 924 PEC: gmggroups@pec.it Cell: 339 196 8183		
IL TECNICO Dott. Forestale ALFONSO TORTORA Potenza (PZ) - 85100 Via Francesco Torraca n. 102 Ordine dei Dott. Agronomi e Dott. Forestali della provincia di Potenza n. 306		
Tutti i diritti sono riservati, la riproduzione anche parziale del disegno è vietata.		