Provincia				
Comune				
Livellette L =	208.310	91.000	217.680	
DISL =	-3.900	-0.880	-3.320	
p =	18.722	9.670	15.252	
Progr. Livellette	6767.622	6975.932	7066.932	7284.612

PR = 6767.622	PR = 6975.932	PR = 7066.932	PR = 7284.612
QV = 285.760	QV = 281.860	QV = 280.980	QV = 277.660
DP = -0.277	DP = 0.905	DP = -0.558	DP = 0.748
R = 9000.000	R = -5000.000	R = 5000.000	R = -3500.000
T = 12.460	T = 22.625	T = 13.951	T = 13.094
F = -0.009	F = 0.051	F = -0.019	F = 0.024

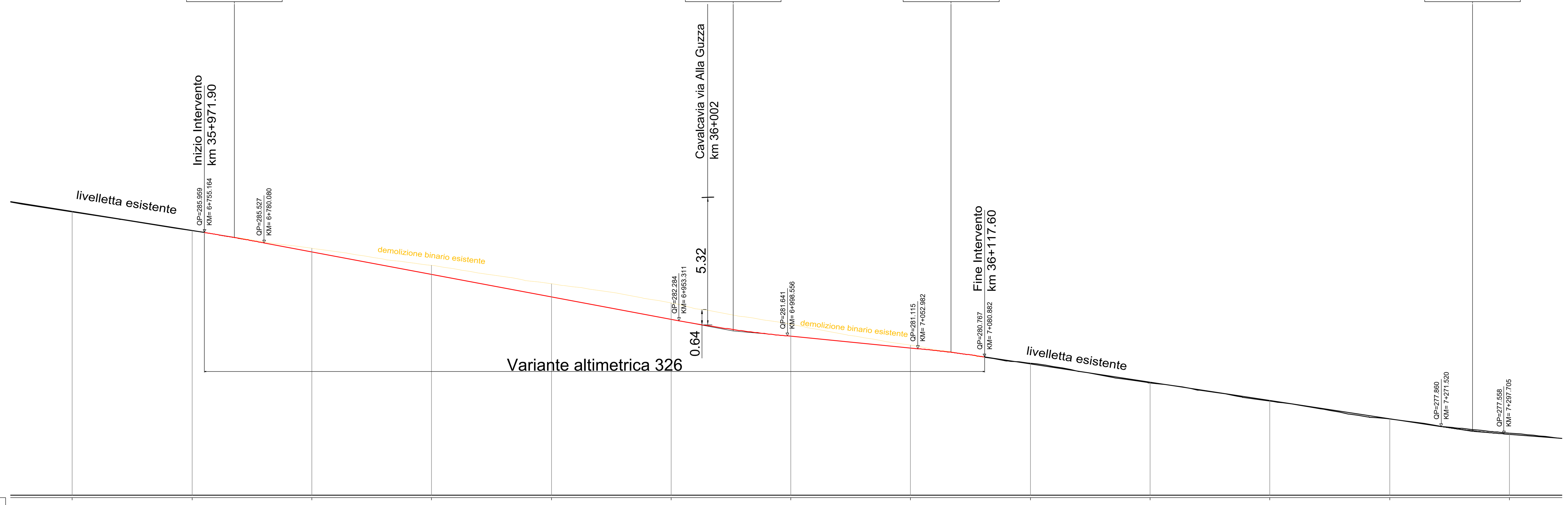

NUMERO SEZIONE													
QUOTE PROGETTO	286.839	286.041	285.154	284.218	283.282	282.346	281.627	281.144	280.476	279.713	278.950	278.188	277.540
QUOTE TERRENO	286.822	286.038	285.297	284.590	283.824	283.024	282.131	281.258	280.512	279.685	278.930	278.178	277.593
ETTOMETRICHE	700		800		900		000		100		200		300
DIST. PARZIALI	50.00	50.00	50.00	50.00	50.00	50.00	50.00	50.00	50.00	50.00	50.00	50.00	50.00
PROGRESSIVE	6700.00	6750.00	6800.00	6850.00	6900.00	6950.00	7000.00	7050.00	7100.00	7150.00	7200.00	7250.00	7300.00
ANDAMENTO PLANIMETRICO	CL= 77.08		R=314.75 Sv=322.68				CL= 20.00		R=367.00 Sv=98.51		CL= 20.00		
SOPRAELEVAZIONE	H= 0	H= 160	H= 160	H= 130	H= 130	H= 160							
VELOCITA'	80km/h												

FERROVIA_ CL V PLAN CL.13	
X	1505863.323
Y	5068525.368
Az1	260.859617
Alfa	122.329642
Az2	383.189259
Tt1	497.761
Tt2	462.977
Sv(m)	654.877

	FERROVIA_ CL V PLAN CL.13a	FERROVIA_ CL V PLAN CL.13b	FERROVIA_ CL V PLAN CL.13c
Alfa	65.266706	17.088349	24.579220
R(m)	314.750	367.000	302.000
T(arco)	177.136	49.554	59.035
Svarco	322.684	98.511	116.599
V(km/h)	80	80	80
RP1(m)	77.082	20.000	20.000
m1(m)	0.786	0.008	0.010
H(mm)	160.0	130.0	160.0
RP2(m)	20.000	20.000	0.000
m2(m)	0.008	0.010	0.000

FERROVIA_ CL V PLAN CL.14	
X	1505742.484
Y	5068972.296
Azfin	383.189259

	V ALT CL.28	V ALT CL.29	V ALT CL.30	V ALT CL.31	V ALT CL.32
PR	6767.622	6975.932	7066.932	7284.612	7436.503
QV	285.760	281.860	280.980	277.660	276.480
Pc	-0.016	-0.019	-0.010	-0.015	
Pu	-0.019	-0.010	-0.015	-0.008	
DP	-0.003	0.009	-0.006	0.007	
R	9000.000	-5000.000	5000.000	-3500.000	
T	12.460	22.625	13.951	13.094	
F	-0.009	0.051	-0.019	0.024	
Pr_I	6755.164	6953.311	7052.982	7271.520	
Pr_f	6780.080	6998.556	7080.882	7297.705	

LEGENDA

- BINARI ESISTENTI IN ESERCIZIO
- BINARI IN DEMOLIZIONE
- BINARI IN PROGETTO

LAYOUT

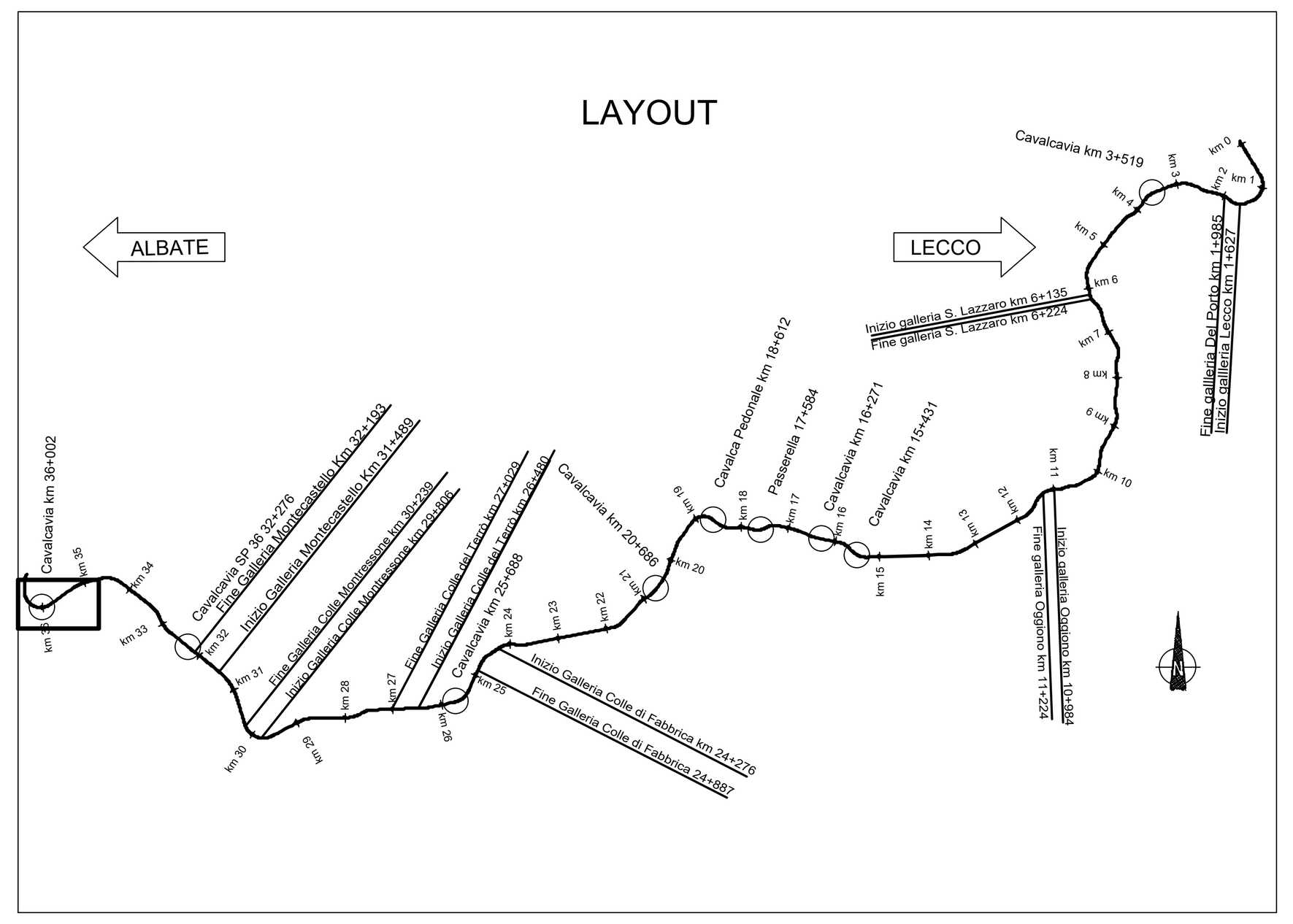

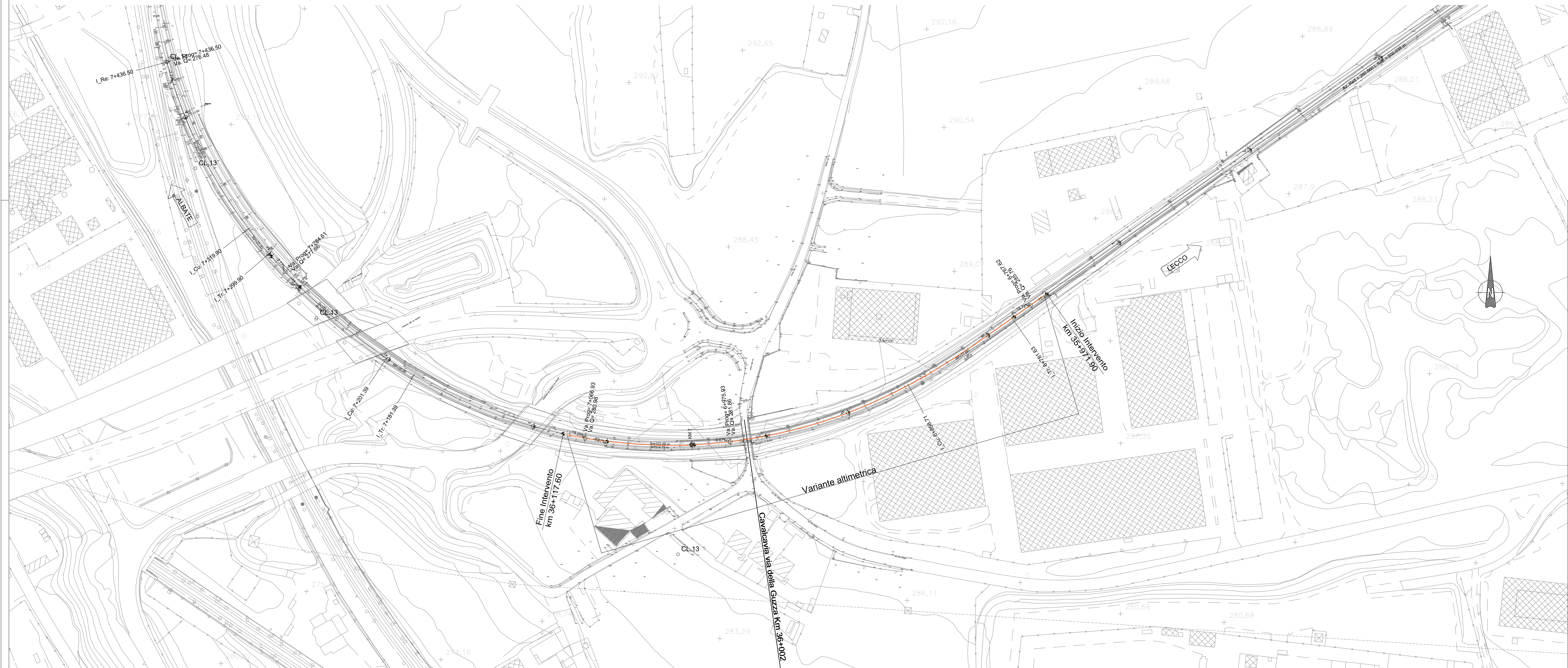

COMMITTENTE:

RFI RETE FERROVIARIA ITALIANA
GRUPPO FERROVIE DELLO STATO ITALIANE

PROGETTAZIONE:

ITALFERR
GRUPPO FERROVIE DELLO STATO ITALIANE

CUP: J84E21002910001

S .O. PROGETTAZIONE INTEGRATA NORD

PROGETTO DI FATTIILITÀ TECNICO ECONOMICA

ELETTRIFICAZIONE DELLA LINEA COMO - LECCO
TRATTA ALBATE CAMERLATA - LECCO

INFRASTRUTTURA FERROVIARIA
Plano-profilo variante Cavalcavia via Alla Guzza km 36+002

SCALA: 1:1000

COMMESSA	LOTTO	FASE	ENTE	TIPO DOC.	OPERA/DISCIPLINA	PROGR.	REV.
LC00	01	R	26	L7	IF0001	007	A

Rev.	Descrizione	Redatto	Data	Verificato	Data	Approvato	Data	Autorizzato Data
A	Emissione	M. Ricci C. Caramazza	Luglio 2023	A. Parravicini	Luglio 2023	M. Berlingeri	Luglio 2023	A. Perego Luglio 2023

File: LC0001F26L7IF0001007A.dwg | n. Elab.: