



Mit Beteiligung der Europäischen Union aus dem Haushalt der Transeuropäischen Verkehrsnetze finanziertes Vorhaben

Opera finanziata con la partecipazione dell'Unione Europea attraverso il bilancio delle reti di trasporto transeuropee



Ausbau Eisenbahnachse München-Verona

# BRENNER BASISTUNNEL

Variantenprojekt








Potenziamento Asse Ferroviario Monaco-Verona

## GALLERIA DI BASE DEL BRENNERO

Progetto di Variante

**Sub-Baulos Hauptbauwerke Eisackunterquerung**

**Sublotto di costruzione Opere Principali Sottoattraversamento Isarco**

<b>Fachbereich</b>				<b>Settore</b>						
01 - Allgemeine Dokumente				01 – Documenti generali						
<b>Thema</b>				<b>Tema</b>						
Allgemeine Dokumente				Documenti generali						
<b>Dokumentenart</b>				<b>Tipo documento</b>						
				Relazione descrittiva						
<b>Titel</b>				<b>Titolo</b>						
				Relazione Descrittiva VT-054 – Variante Stralcio Campo Base						
Ausführende Unternehmen / Imprese esecutrici 				Beauftragte / Mandataria: 		Verarbeitungsprozess / Elaborazione Progetto Esecutivo di Dettaglio 				
Auftraggeber / Mandanti:  				Bearbeitet / Elaborato 		Datum/Data Name/Nome				
<b>Detailiertes Design / Progettazione Esecutiva</b> Beauftragte / Mandataria: RPA Auftraggeber / Mandanti: RockSoil S.p.A., Sembenelli Consulting; GP Ingegneria				Geprüft / Verificato 30.06.2023		M. Gatti				
Progetto Esecutivo approvato con Comunicazione di Lavoro n.058 Prot. ZI.28683A del 03/08/2016				Freigegeben / Autorizzato 30.06.2023		S. Centis 				
<u>GALLERIA DI BASE DEL BRENNERO – BRENNER BASISTUNNEL BBT SE</u>				Gesehen BBT / Visto BBT_RUP 30.06.2023		A. Marottoli				
Projekt-kilometer / Progressiva di progetto von / da 54+015 bis / a 56+100 bei / al				Bau-kilometer / Chilometro opera von / da 54+015 bis / a 56+100 bei / al		Status Dokument / Stato documento				
Staat	Los	Einheit	Nummer	Fachbereich	Thema	ID Numm.	Vertrag	Nummer	Dok.art	Revision
Stato	Lotto	Unità	Numero	Settore	Tema	Num. ID	Contratto	Codice	Tipo doc.	Revisione
02	H71	VT	054	01	01	002.00	B0115	09056	RT1	00

Fachbereich: 01 - Allgemeine Dokumente  
Thema: 01 - Allgemeine Dokumente  
Dokumenteninhalt:

Settore: 01 – Documenti generali  
Tema: 01 – Documenti generali  
Contenuto documento: Relazione Descrittiva VT-054 – Variante  
stralcio Campo Base

<b>Bearbeitungsstand Stato di elaborazione</b>			
Revision Revisione	Änderungen / Cambiamenti	Verantwortlicher Änderung Responsabile modifica	Datum Data
00	Erstversion Prima Versione	L. Bellardo	30.06.2023

Fachbereich: 01 - Allgemeine Dokumente  
Thema: 01 - Allgemeine Dokumente  
Dokumenteninhalt:

Settore: 01 – Documenti generali  
Tema: 01 – Documenti generali  
**Contenuto documento: Relazione Descrittiva VT-054 – Variante  
stralcio Campo Base**

<b>1</b>	<b>INTRODUZIONE .....</b>	<b>4</b>
<b>2</b>	<b>DOCUMENTI DI RIFERIMENTO .....</b>	<b>4</b>
<b>3</b>	<b>SOLUZIONE DI PROGETTO APPROVATO .....</b>	<b>5</b>
<b>4</b>	<b>PROPOSTA DI VARIANTE (VT-054) .....</b>	<b>7</b>

Fachbereich: 01 - Allgemeine Dokumente  
Thema: 01 - Allgemeine Dokumente  
Dokumenteninhalt:

Settore: 01 – Documenti generali

Tema: 01 – Documenti generali

**Contenuto documento: Relazione Descrittiva VT-054 – Variante stralcio Campo Base**

## 1 INTRODUZIONE

Nella presente relazione verrà descritta la variante VT-054, relativa allo stralcio delle lavorazioni per lo smantellamento del Campo Base Isarco e ripristino dell'area da eseguirsi al termine dei lavori.

L'area in oggetto è costituita dai terreni di proprietà della Società Agricola Prà di Sopra di A. Plunger & c. S.a.s siti nel Comune di Fortezza, proprietà tavolare C.C. Mezzaselva P.T.14I p.f. 185/1 aventi un'estensione totale di 8.190 mq.

In riferimento all' Art 169 comma 3 del D.Lgs 163/06, si precisa che la variante proposta non rileva sotto l'aspetto localizzativo.

## 2 DOCUMENTI DI RIFERIMENTO

02-H71-AF-001-12-01-018.00-B0115-00173-6Z0-02	Carpenterie e armature fondazioni edifici campo base
02-H71-AF-001-12-01-019.01-B0115-00174-6B4-02	Carpenterie e fondazioni scale metalliche edifici campo base - Tav 1
02-H71-AF-001-12-01-019.02-B0115-00175-6B4-02	Carpenterie e fondazioni scale metalliche edifici campo base - Tav 2
02-H71-KP-004-10-02-110.00-B0115-15055-1A8-00	Planimetria generale area campo base e parcheggio
02-H71-KP-004-10-02-111.00-B0115-15056-1A9-00	Planimetria stato attuale area campo base
02-H71-KP-004-10-02-112.00-B0115-15050-1A9-00	Planimetria di progetto campo base
02-H71-KP-004-10-02-113.00-B0115-15057-3A9-00	Sezione longitudinali e trasversali aree campo base
02-H71-KP-004-10-02-116.00-B0115-15058-6B2-01	Tipologici muri di sostegno area di cantiere
02-H71-KP-004-10-02-117.00-B0115-15059-2B1-01	Sviluppate muri di sostegno area di cantiere
02-H71-KP-004-10-02-144.00-B0115-15066-1A8-00	Planimetria recinzioni e cancelli area campo base
02-H71-KP-004-12-01-152.00-B0115-15061-0Z0-00	Planimetria fognature e particolari
02-H71-KP-004-12-01-152.00-B0115-15061-0Z0-00	Profili fognature bianche
02-H71-KP-004-12-01-153.00-B0115-15062-0Z0-00	Profili fognature nere
02-H71-KP-004-12-01-155.00-B0115-15064-1A9-01	Campo base: Plan. Gen. Imp. Di illum. Est., distrib.principale energia e imp. Di terra
02-H71-KP-004-12-01-401.00-B0115-15087-6Z0-00	Fondazioni e particolari dormitorio di 72 posti
02-H71-KP-004-12-01-405.00-B0115-15091-6Z0-00	Fondazioni e particolari dormitorio di 63 posti
02-H71-KP-004-12-01-409.00-B0115-15095-6Z0-00	Fondazioni e particolari dormitorio di 60 posti
02-H71-KP-004-12-01-413.00-B0115-15099-6Z0-00	Fondazioni e particolari Spogliatoio/Lavanderia/Magazzino

Tabella 1 – Elaborati di Progetto Campo Base

Fachbereich: 01 - Allgemeine Dokumente  
Thema: 01 - Allgemeine Dokumente  
Dokumenteninhalt:

Settore: 01 – Documenti generali

Tema: 01 – Documenti generali

**Contenuto documento: Relazione Descrittiva VT-054 – Variante stralcio Campo Base**

02-H71-VT-054-13-03-107.00-B0115-09057-1A6-00	Planimetria generale degli interventi di rinaturazione
02-H71-VT-054-13-03-109.00-B0115-09058-1A7-00	Planimetria di dettaglio degli interventi di rinaturazione
02-H71-VT-054-13-03-111.00-B0115-09059-1A6-00	Planimetria generale degli interventi di rinaturazione con gli interventi in progetto
02-H71-VT-054-13-03-112.03-B0115-09060-3A8-00	Profili generali e sezioni di progetto 3
02-H71-VT-054-13-03-113.23-B0115-09061-2A8-00	Interventi di rinaturazione 3.2-06-E / 3.2-07-E / 3.2-08-E / 3.2-09-E

Tabella 2 – Elaborati della variante Stralcio Campo Base

Lettera PABZ del 01/12/2022	Parere favorevole per l'utilizzo del Campo Base Isarco da parte del Consorzio Dolomiti
-----------------------------	--

Tabella 3 – Autorizzazioni

### 3 SOLUZIONE DI PROGETTO APPROVATO

Il Progetto approvato del lotto “B0115 Sottoattraversamento del Fiume Isarco” prevede, al termine dei lavori, lo smantellamento del Campo Base e il successivo ripristino del terreno a prato dell’area.

In particolare, relativamente allo smantellamento del Campo base è previsto:

- lo smontaggio dei baraccamenti di uffici, dormitori, mensa, club, guardiania e spogliatoi;
- la demolizione dei muri in c.a. e cordoli
- la rimozione delle strutture in acciaio, quali parapetti e ringhiere;
- la rimozione della pavimentazione in conglomerato bituminoso della viabilità interna del campo e dei parcheggi
- il ripristino della quota del terreno all’ante operam.

Per quanto concerne il progetto di rinaturazione, il campo base ricade all’interno della categoria d’intervento 3.2 – 09 - E con uno sviluppo complessivo di 9.080 mq (vedi elaborato 02-H71-KP-004-13-03-113.23-B0115-22047-2A8-00 di cui si riporta di seguito uno stralcio planimetrico).

Fachbereich: 01 - Allgemeine Dokumente  
Thema: 01 - Allgemeine Dokumente  
Dokumenteninhalt:

Settore: 01 – Documenti generali  
Tema: 01 – Documenti generali  
Contenuto documento: **Relazione Descrittiva VT-054 – Variante stralcio Campo Base**

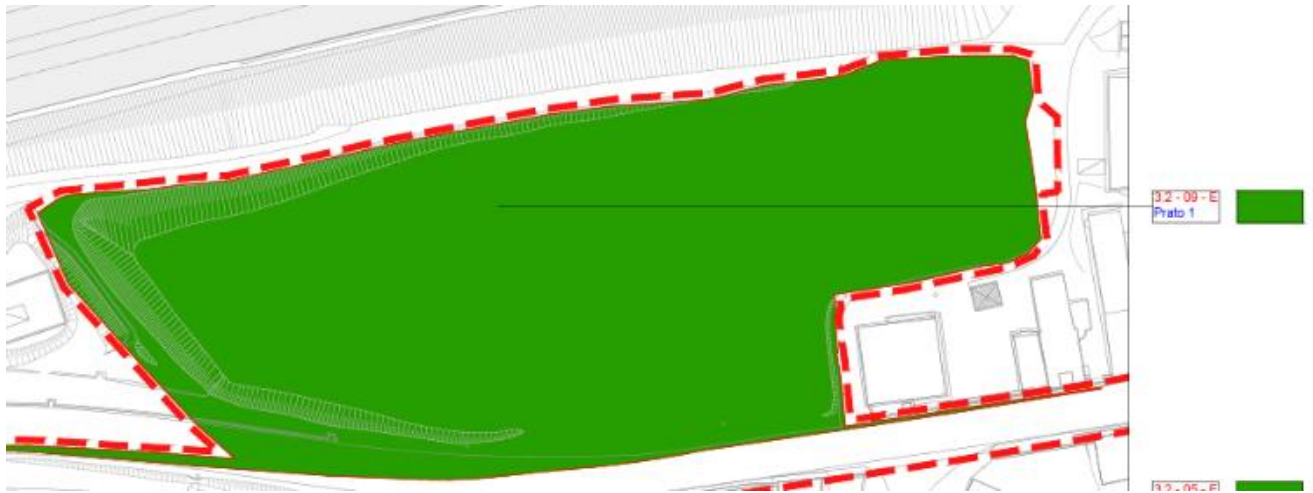


Figura 1 – Intervento di rinaturazione area campo base

Dopo la conclusione dei lavori è previsto che la superficie da coltivare a prato venga restituita con la struttura che il suolo presentava in precedenza.

L'intervento di rinaturazione prevede la fornitura, la stesa e lo spandimento di terreno vegetale, privo di sassi e corpi estranei e la semina di una miscela formata da acqua e miscuglio di sementi per prato Tipo 1.

Fachbereich: 01 - Allgemeine Dokumente  
Thema: 01 - Allgemeine Dokumente  
Dokumenteninhalt:

Settore: 01 – Documenti generali  
Tema: 01 – Documenti generali

**Contenuto documento: Relazione Descrittiva VT-054 – Variante stralcio Campo Base**

#### 4 PROPOSTA DI VARIANTE (VT-054)

Rete Ferroviaria Italiana S.p.A. (di seguito anche R.F.I.), in relazione al Progetto: “NPP 0292 Lotto 1 del quadruplicamento della linea ferroviaria Fortezza Verona, tratta Fortezza-Ponte Gardena” CUP J94F04000020001, ha esperito apposita gara, ai sensi della Parte II, Capo I, Sezione I, del D. Lgs.n. 50/2016 e s.m.i. – per l’affidamento della progettazione esecutiva e l’esecuzione dei lavori del “Lotto 1 del quadruplicamento della linea ferroviaria Fortezza-Verona, tratta “Fortezza-Ponte Gardena” tra le stazioni ferroviarie di Fortezza (BZ) e Ponte Gardena (BZ), tra le progressive di nuova Linea AC Km 0+487 e Km 21+945.39 (fine lotto binario pari) e Km 21+610.21 (fine lotto binario dispari), comprensivo dell’interconnessione della linea AC con la linea esistente nella stazione di Ponte Gardena (in corrispondenza delle progressive di linea storica Km 172+549.15 binario pari e Km 172+493.34 binario dispari), dell’armamento ferroviario, degli impianti meccanici, degli impianti di trazione elettrica, delle altre tecnologie ferroviarie e della realizzazione degli interventi di inserimento architettonico dell’infrastruttura nella stazione di Ponte Gardena (CIG 84034580EC)” – all’esito della quale è risultato aggiudicatario il Consorzio Dolomiti costituito da Webuild S.p.A. (capofila consorziata) con Implenia Construction GmbH (consorziata mandante).

Nell’ambito delle attività di realizzazione dell’opera di che trattasi, il Consorzio Dolomiti ha ipotizzato, formulando al riguardo apposita istanza di nulla osta alla Provincia Autonoma di Bolzano, in sede di redazione della progettazione esecutiva, di poter utilizzare il campo base de quo anche al fine di determinare un minor impatto sul territorio atteso che il Consorzio Dolomiti utilizzerebbe una struttura già pienamente funzionale ed operativa.

Rispetto a detta istanza, in data 01.12.2022, la Provincia Autonoma – con comunicazione inviata anche a codesta BBT-SE – ha significato che il Comitato Ambientale nella seduta del 30.11.2022 “ha espresso un parere positivo sulle richieste. L’utilizzo dei campi base nel comune di Fortezza utilizzati attualmente per la realizzazione del BBT anche per la realizzazione del lotto 1 deve essere concordato con le esigenze di BBT SE”.

In data 29/09/2022 con Rapporto di Verifica di RFI/Italferr sono stati approvati gli elaborati che riguardano il Campo Base Isarco ricadenti nell’ambito del progetto esecutivo

Fachbereich: 01 - Allgemeine Dokumente  
Thema: 01 - Allgemeine Dokumente  
Dokumenteninhalt:

Settore: 01 – Documenti generali  
Tema: 01 – Documenti generali

**Contenuto documento: Relazione Descrittiva VT-054 – Variante stralcio Campo Base**

della cantierizzazione del Lotto 1 del quadruplicamento della linea ferroviaria Fortezza Verona, tratta Fortezza-Ponte Gardena.

Con comunicazione del Lavoro n. 537 del 27/02/2023 BBT-SE esprimeva il proprio nulla osta al subentro dell'utilizzo del Campo Base Isarco realizzato nell'ambito del contratto B0115 – "sottoattraversamento Isarco" da parte del Consorzio Dolomiti.

Con nota prot. WB00003320-2023 del 27/06/2023 l'Appaltatore ha trasmesso a BBT-SE il contratto di contratto di locazione tra il Consorzio Dolomiti Webuild Implemia e la Società Agricola Prà di Sopra di A. Plunger & C. Sas, proprietaria delle aree su cui insiste il campo base, in cui il Consorzio Dolomiti, al momento della loro riconsegna alla proprietà, si assume l'obbligo del ripristino delle aree del Campo Base.

Si specifica che i firmatari del suddetto accordo si sono inoltre impegnati a mantenere sollevata BBT-SE da ogni eventuale responsabilità e/o da ogni possibile richiesta risarcitoria che dovesse eventualmente derivare in conseguenza della modifica delle pattuizioni originarie dell'accordo in essere tra l'RTI aggiudicatario e codesta BBT.

Con la presente Variante Tecnica si propone pertanto lo stralcio delle attività di smantellamento del Campo Base e rinaturazione delle aree su cui esso insiste di proprietà della Società Agricola Prà di Sopra di A. Plunger & c. S.a.s., di modo che il consorzio Dolomiti Webuild Implemia possa subentrare nelle aree attualmente costituenti il Campo Base Isarco nello stato in cui si trovano come riportato nella foto sottostante e nella documentazione di progetto (vedi elaborato 02-H71-KP-004-10-02-112.00-B0115-15050-1A9-00).



Fachbereich: 01 - Allgemeine Dokumente  
Thema: 01 - Allgemeine Dokumente  
Dokumenteninhalt:

Settore: 01 – Documenti generali  
Tema: 01 – Documenti generali  
Contenuto documento: Relazione Descrittiva VT-054 – Variante stralcio Campo Base

**Area soggetta a  
convenzione,  
prevista nel P.E.  
ed oggetto di  
Variante VT-054**




Figura 2 – Foto aerea campo Base