



Mit Beteiligung der Europäischen Union aus dem Haushalt der Transeuropäischen Verkehrsnetze finanziertes Vorhaben

Opera finanziata con la partecipazione dell'Unione Europea attraverso il bilancio delle reti di trasporto transeuropee



Ausbau Eisenbahnachse München-Verona

BRENNER BASISTUNNEL

Variantenprojekt








Potenziamento Asse Ferroviario Monaco-Verona

GALLERIA DI BASE DEL BRENNERO

Progetto di Variante

Sub-Baulos Hauptbauwerke Eisackunterquerung

Sublotto di costruzione Opere Principali Sottoattraversamento Isarco

Fachbereich				Settore						
01 - Allgemeine Dokumente				01 – Documenti generali						
Thema				Tema						
Allgemeine Dokumente				Documenti generali						
Dokumentenart				Tipo documento						
				Relazione descrittiva						
Titel				Titolo						
				Relazione Descrittiva VT-055 – Attività di rinaturazione aree pozzi nord						
Ausführende Unternehmen / Imprese esecutrici 		Beauftragte / Mandataria: 		Verarbeitung Detailausführungsproj ekt Elaborazione Progetto Esecutivo di Dettaglio 		Datum/Data Name/Nome				
Auftraggeber / Mandanti:  				Bearbeitet / Elaborato 27.07.2023 L. Bellardo						
Detailliertes Design / Progettazione Esecutiva				Geprüft / Verificato		27.07.2023		M. Gatti		
Beauftragte / Mandataria: RPA Auftraggeber / Mandanti: RockSoil S.p.A., Sembenelli Consulting; GP Ingegneria				Freigegeben / Autorizzato		27.07.2023		S. Centis 		
Progetto Esecutivo approvato con Comunicazione di Lavoro n.058 Prot. ZI.28683A del 03/08/2016				Gesehen BBT / Visto BBT_RUP				A. Marottoli		
<u>GALLERIA DI BASE DEL BRENNERO – BRENNER BASISTUNNEL BBT SE</u>				Massstab / Scala		-				
Projekt-kilometer / Progressiva di progetto von / da 54+015 bis / a 56+100 bei / al			Bau- kilometer / Chilometro opera von / da 54+015 bis / a 56+100 bei / al			Status Dokument / Stato documento				
Staat Stato	Los Lotto	Einheit Unità	Nummer Numero	Fachbereich Settore	Thema Tema	ID Numm. Num. ID	Vertrag Contratto	Nummer Codice	Dok.art Tipo doc.	Revision Revisione
02	H71	VT	055	01	01	002.00	B0115	09067	RT1	00

Fachbereich: 01 - Allgemeine Dokumente
Thema: 01 - Allgemeine Dokumente
Dokumenteninhalt:

Settore: 01 – Documenti generali
Tema: 01 – Documenti generali
Contenuto documento: Relazione Descrittiva VT-055 – Attività di rinaturazione aree pozzi nord

Bearbeitungsstand Stato di elaborazione			
Revision Revisione	Änderungen / Cambiamenti	Verantwortlicher Änderung Responsabile modifica	Datum Data
00	Erstversion Prima Versione	L. Bellardo	27.07.2023

Fachbereich: 01 - Allgemeine Dokumente
Thema: 01 - Allgemeine Dokumente
Dokumenteninhalt:

Settore: 01 – Documenti generali
Tema: 01 – Documenti generali
**Contenuto documento: Relazione Descrittiva VT-055 – Attività di
rinaturazione aree pozzi nord**

1	INTRODUZIONE	4
2	DOCUMENTI DI RIFERIMENTO	4
3	SOLUZIONE DI PROGETTO APPROVATO	5
4	VARIANTE TECNICA (VT-055)	6

Fachbereich: 01 - Allgemeine Dokumente
Thema: 01 - Allgemeine Dokumente
Dokumenteninhalt:

Settore: 01 – Documenti generali
Tema: 01 – Documenti generali
Contenuto documento: **Relazione Descrittiva VT-055 – Attività di rinaturazione aree pozzi nord**

1 INTRODUZIONE

Nella presente relazione verrà descritta la variante VT-055, richiesta dal Committente BBT-SE con Comunicazione di Lavoro n° 565 del 07/07/2023 (prot. ZI. 49846A - MaAI - 01PL.200.B0115.060.014) relativa allo stralcio di quota parte delle attività di rinaturazione dell'area a nord dei pozzi ed alla predisposizione di un piano orizzontale a quota 782.00 m s.l.m. per la futura realizzazione del campo da calcio del Comune di Fortezza.

In riferimento all' Art 169 comma 3 del D.Lgs 163/06, si precisa che la variante proposta non rileva sotto l'aspetto localizzativo.

2 DOCUMENTI DI RIFERIMENTO

02-H71-VT-055-13-03-107.00-B0115-09068-1A6-00	Planimetria generale degli interventi di rinaturazione Übersichtsplan Renaturierungsmaßnahmen
02-H71-VT-055-13-03-108.00-B0115-09069-1A7-00	Planimetria di dettaglio degli interventi di rinaturazione Detailplan Renaturierungsmaßnahmen
02-H71-VT-055-13-03-110.00-B0115-09070-1A7-00	Planimetria di dettaglio degli interventi di rinaturazione Detailplan Renaturierungsmaßnahmen
02-H71-VT-055-13-03-111.00-B0115-09071-1A6-00	Planimetria generale degli interventi di rinaturazione con gli interventi in progetto Allgemeiner Lageplan der Renaturierungsmaßnahmen mit den geplanten Maßnahmen
02-H71-VT-055-13-03-112.01-B0116-09072-3A8-00	Profili generali e sezioni di progetto 1 Allgemeine Profile und Projektbereiche 1
02-H71-VT-055-13-03-112.02-B0115-09073-3A8-00	Profili generali e sezioni di progetto 2 Allgemeine Profile und Projektbereiche 2
02-H71-VT-055-13-03-113.03-B0115-09074-2A8-00	Intervento di rinaturazione 1.1-04-E Renaturierungsmaßnahmen 1.1-04-E
02-H71-VT-055-13-03-113.15-B0115-09075-2A8-00	Intervento di rinaturazione 1.5-03-E Renaturierungsmaßnahmen 1.5-03-E
02-H71-VT-055-13-03-113.25-B0115-09076-1A7-00	Rimodellamento morfologico Area pozzi nord

Tabella 1 – Elaborati della variante “Attività di rinaturazione aree pozzi nord”

Fachbereich: 01 - Allgemeine Dokumente
Thema: 01 - Allgemeine Dokumente
Dokumenteninhalt:

Settore: 01 – Documenti generali

Tema: 01 – Documenti generali

Contenuto documento: Relazione Descrittiva VT-055 – Attività di rinaturazione aree pozzi nord

3 SOLUZIONE DI PROGETTO APPROVATO

Il Progetto di rinaturazione approvato del lotto “B0115 Sottotraversamento del Fiume Isarco” (WBS IA), nell’area a nord dei pozzi, prevede, al termine dei lavori una sistemazione superficiale con diverse categorie d’intervento (vedi elaborato 02-H71-KP-004-13-03-108.00-B0115-22018-1A7-00 di cui si riporta di seguito uno stralcio planimetrico).

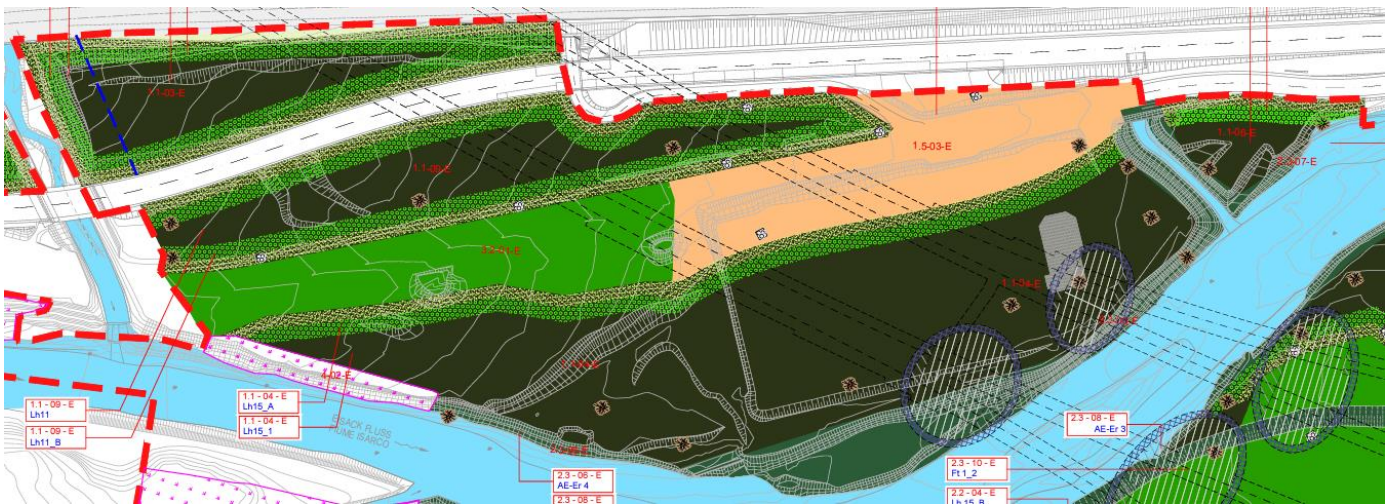


Figura 1 – Intervento di rinaturazione area nord dei pozzi

In particolare, nell’area a nord dei pozzi compresa tra il fiume Isarco e la Strada Statale SS12 ricadono le seguenti categorie d’intervento:

- 1.1-04-E: Bosco - riforestazione (vedi elab. 02-H71-KP-004-13-03-113.03-B0115-22027-2A8-00);
- 1.1-09-E: Bosco - riforestazione (vedi elab. 02-H71-KP-004-13-03-113.07-B0115-22031-2A8-00);
- 1.5-03-E: Maggese (vedi elab. 02-H71-KP-004-13-03-113.15-B0115-22039-2A8-00);
- 2.3-06-E: Superficie a boschetto (vedi elab. 02-H71-KP-004-13-03-113.20-B0115-22044-2A8-00);
- 3.2-01-E: Terreno a prato (vedi elab. 02-H71-KP-004-13-03-113.22-B0115-22046-2A8-00).

Fachbereich: 01 - Allgemeine Dokumente
Thema: 01 - Allgemeine Dokumente
Dokumenteninhalt:

Settore: 01 – Documenti generali
Tema: 01 – Documenti generali
Contenuto documento: Relazione Descrittiva VT-055 – Attività di rinaturazione aree pozzi nord

4 VARIANTE TECNICA (VT-055)

Come da Comunicazione del Lavoro n° 565 di BBT-SE, con la presente Variante Tecnica si prevede:

- lo stralcio delle attività previste dall'intero intervento 1.5-03-E (Maggese) per una superficie complessiva di 4.880mq. (vedi elab. di variante 02-H71-VT-055-13-03-113.15-B0115-09075-2A8-00 di cui si riporta di seguito uno stralcio planimetrico).

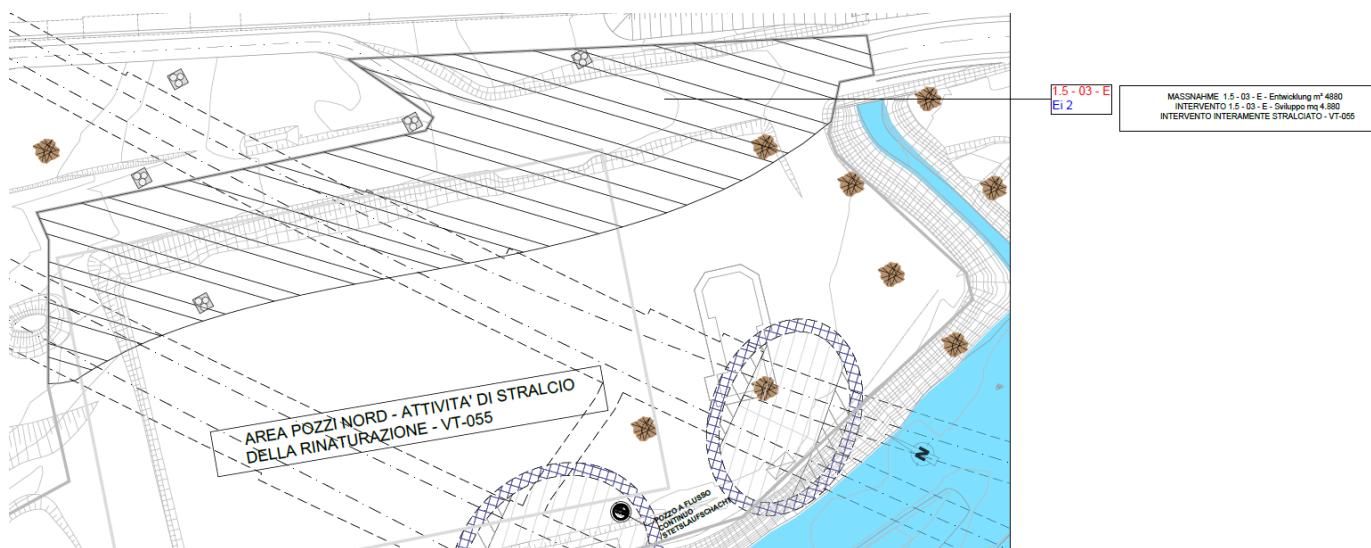


Figura 2 – Intervento di rinaturazione 1.5-03-E (Maggese)

- lo stralcio di quota parte delle attività previste dall'intervento 1.1-04-E (Bosco – riforestazione) ricadenti sulle particelle di proprietà del Comune di Fortezza individuate al C.C. di Mezzaselva P. T. 43 II, p.f. 157/3, 158/1, 159/3 e 253, sublotto 3.
La parte di intervento non ricadente sulle particelle di proprietà del Comune di Fortezza, per una superficie residua di 4.291mq, suddivisa in bosco, orlo boschivo e prato, verrà realizzata secondo le modalità di progetto approvato. (vedi elab. di variante 02-H71-VT-055-13-03-113.03-B0115-09074-2A8-00 di cui si riporta di seguito uno stralcio planimetrico).

Fachbereich: 01 - Allgemeine Dokumente
Thema: 01 - Allgemeine Dokumente
Dokumenteninhalt:

Settore: 01 – Documenti generali

Tema: 01 – Documenti generali

Contenuto documento: Relazione Descrittiva VT-055 – Attività di rinaturazione aree pozzi nord

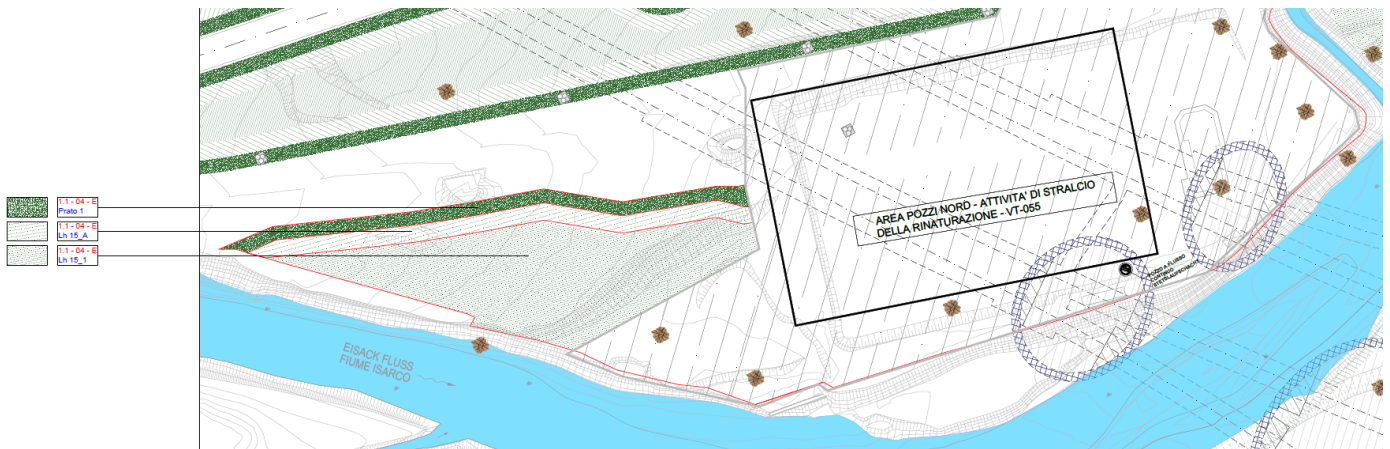


Figura 3 – Intervento di rinaturazione 1.1-04-E (Bosco – riforestazione)

- La predisposizione, all'intero delle particelle di proprietà del Comune di Fortezza, di un piano orizzontale alla quota 782.00 m.s.l.m., realizzato con terre e rocce da scavo con presenza di elementi antropici e/o MPS vario, per la futura realizzazione del campo da calcio del Comune di Fortezza.

Tale piano orizzontale prevede solamente il riporto di terreno rispetto alla situazione ante-operam fino al contatto con la linea di livello del terreno alla quota 782.00m s.l.m.

Al fine di non pregiudicare il rilevato stradale dalla vecchia Strada Statale SS12, non sono previsti scavi di sbancamento. (vedi elab. di variante 02-H71-VT-055-13-03-113.25-B0115-09076-1A7-00 di cui si riporta di seguito uno stralcio planimetrico).

Fachbereich: 01 - Allgemeine Dokumente
Thema: 01 - Allgemeine Dokumente
Dokumenteninhalt:

Settore: 01 – Documenti generali
Tema: 01 – Documenti generali
Contenuto documento: Relazione Descrittiva VT-055 – Attività di rinaturazione aree pozzi nord

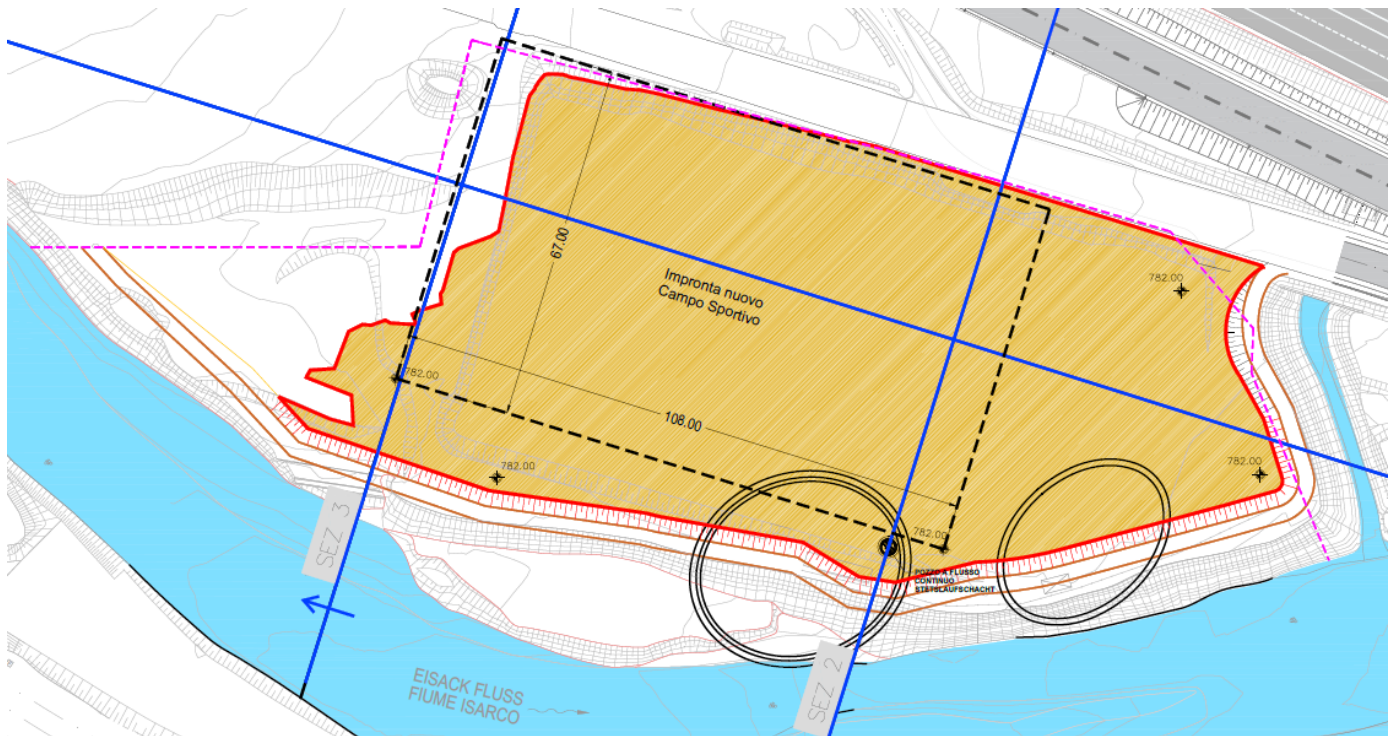


Figura 4 – Stralcio planimetrico piano a 782.00 m s.l.m.