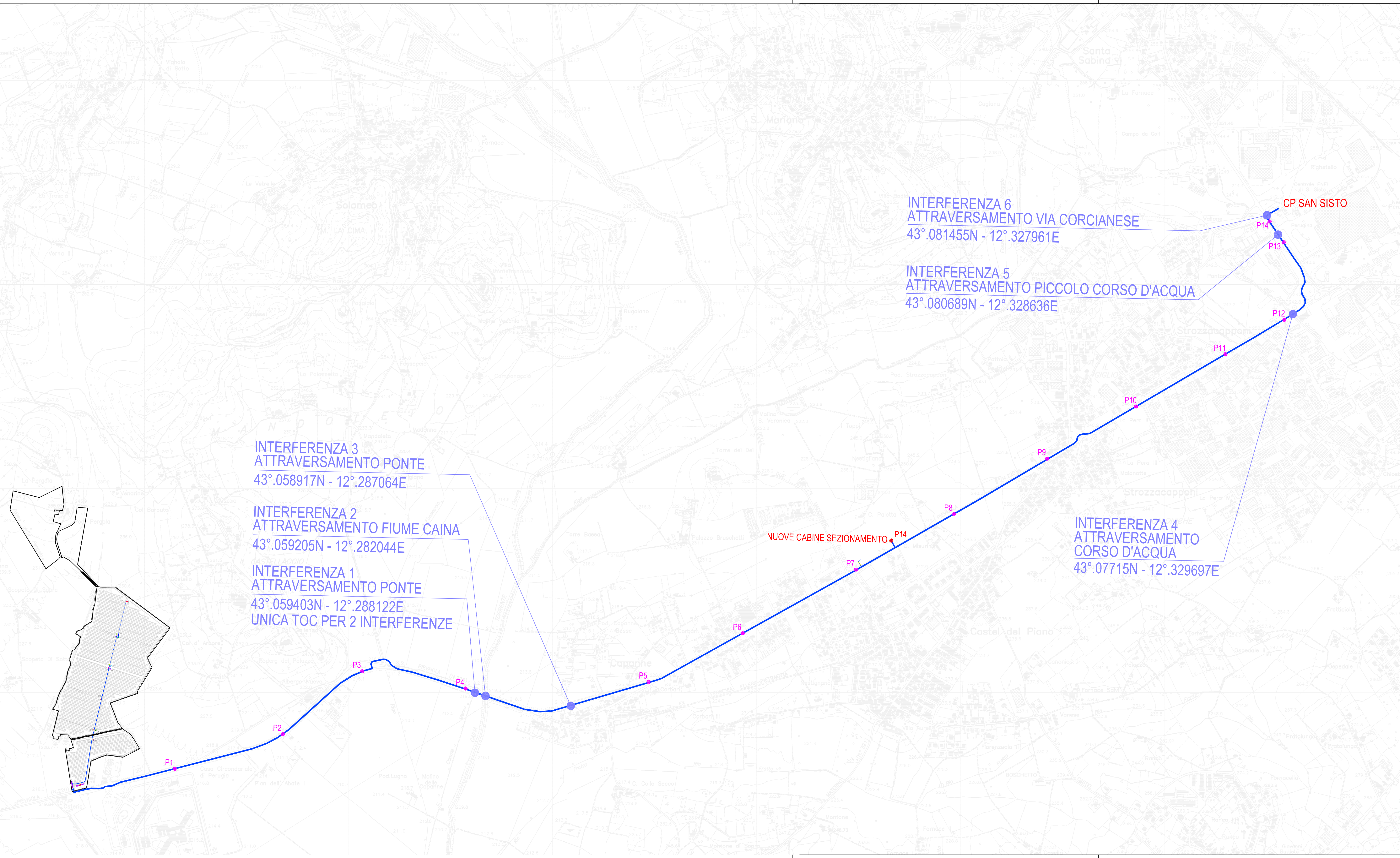
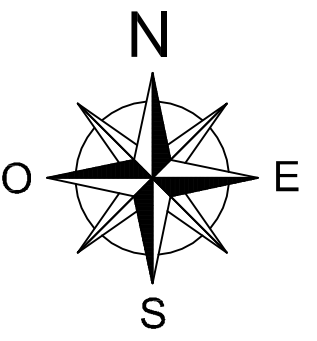


LEGENDA

- Strada l=4m fino a 40 ton
- Confine
- Cavidotto MT
- Campioni per scavi areali
- Campioni per opere lineari



INTERFERENZA 6
ATTRAVERSAMENTO VIA CORCIANESE
 43° .081455N - 12° .327961E

INTERFERENZA 5
ATTRAVERSAMENTO PICCOLO CORSO D'ACQUA
 43° .080689N - 12° .328636E

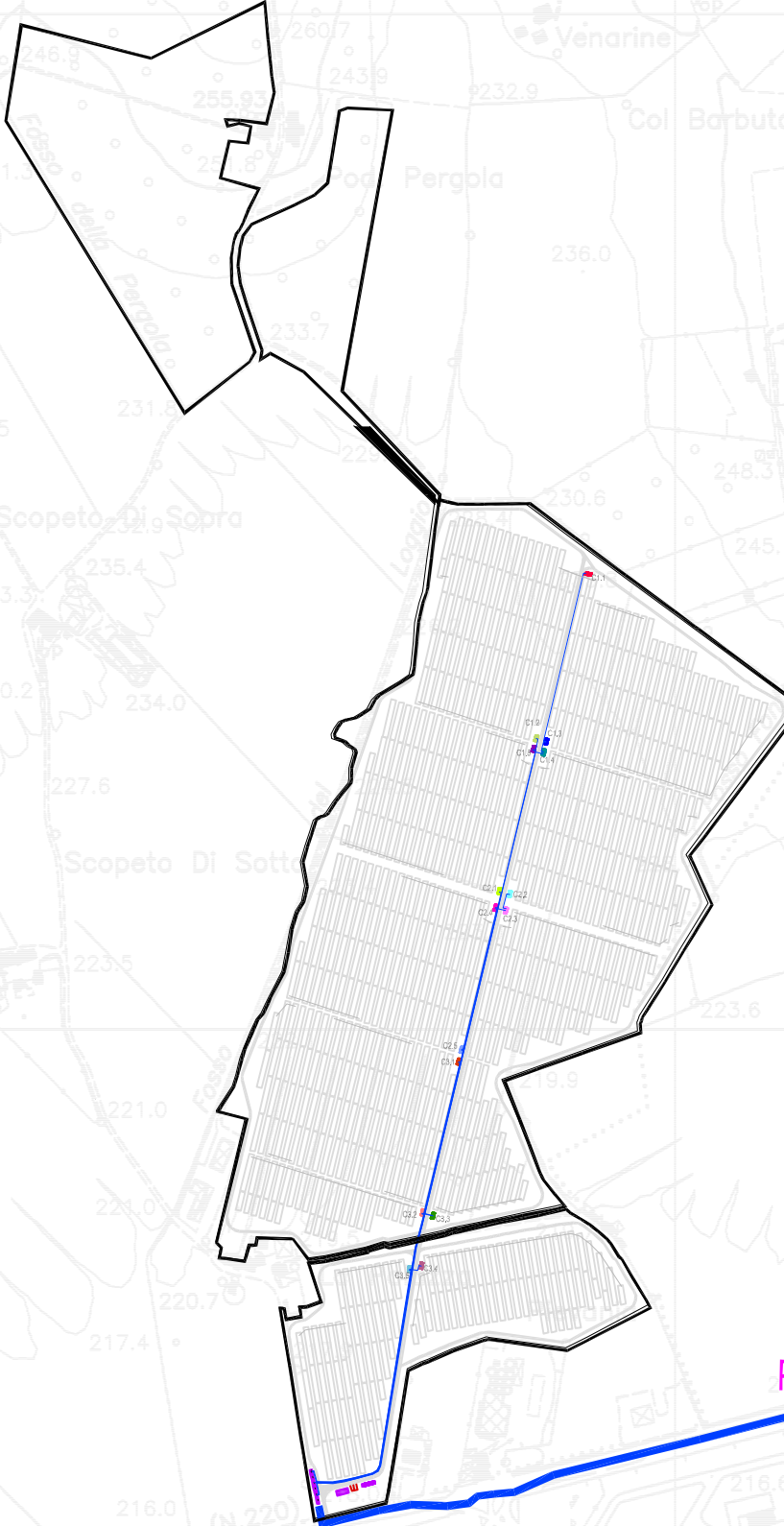
INTERFERENZA 3
ATTRAVERSAMENTO PONTE
 43° .058917N - 12° .287064E

INTERFERENZA 2
ATTRAVERSAMENTO FIUME CAINA
 43° .059205N - 12° .282044E

INTERFERENZA 1
ATTRAVERSAMENTO PONTE
 43° .059403N - 12° .288122E
UNICA TOC PER 2 INTERFERENZE

INTERFERENZA 4
ATTRAVERSAMENTO CORSO D'ACQUA
 43° .07715N - 12° .329697E

NUOVE CABINE SEZIONAMENTO



Greencells Italia Srl
 WALTHER-VON-DER-VOGELWEIDE PLATZ 8
 BOLZANO .BOZEN

Regione Umbria
 Comune di Magione
 Provincia di Perugia

PROGETTO DEFINITIVO DI UN LOTTO DI IMPIANTI AGRO-FOTOVOLTAICI DENOMINATO "TORRE DELL'OLIVETO" DELLA POTENZA DI PICCO COMPLESSIVA P=26'260.08 kWp E POTENZA IN IMMISSIONE PARI A 20'700 Kw SITO IN VIA REGIONALE 220 PIEVAIOLA NEL COMUNE DI MAGIONE (PG)

Oggetto: **UBICAZIONE CAMPIONI PER PIANO UTILIZZO Impianto di rete**

Referente Studio di Impatto Ambientale

Servin
 Società cooperativa a r.l.
 Circonvallazione Piazza d'Armi, 130
 40122 RAVENNA (RA)
 C.F. e P.IVA 01465700399

Tecnico Progettista

 Dott. Geol. Lavagnoli Michela

Cod. File:
 Ubicazione campioni piano utilizzo impianto di rete.pdf

Scale: -
 Formato: AO
 Codice: TAV
 Rev: 00

Rev.	Data	Descrizione revisione:	Redatto:	Controllato:	Approvato:
0	04/2023	Prima emissione	Simona Riguzzi	Michele Carozza	Pierluigi Talarico
1	mm/aaaa				
2	mm/aaaa				