

Greencells Italia Srl

WALTHER-VON-DER-VOGELWEIDE PLATZ 8

BOLZANO .BOZEN

Regione Umbria

Comune di Magione

Provincia di Perugia

**PROGETTO DEFINITIVO DI UN LOTTO DI IMPIANTI AGRO-FOTOVOLTAICI
DENOMINATO "TORRE DELL'OLIVETO" DELLA POTENZA DI PICCO
COMPLESSIVA P=26'260.08 kWp E POTENZA IN IMMISSIONE PARI A
20'700 Kw SITO IN VIA REGIONALE 220 PIEVAIOLA NEL COMUNE DI
MAGIONE (PG)**

Oggetto:

RELAZIONE PEDO - AGRONOMICA

Codifica Elaborato:

AGRO A03

Referente Studio di Impatto Ambientale



Servin
Società cooperativa a r.l.
Circonvallazione Piazza d'Armi, 130
48122 RAVENNA (RA)
C.F. e P.IVA 01465700399



Tecnico Progettista



Dott. Agronomo Stefano Fornaci

Latitudine: 43.059998°
Longitudine: 12.256721°

Cod. File:

Relazione pedo-agronomica.pdf

Scala:

-

Formato:

A4

Codice:

REL

Rev.:

00

Rev.	Data	Descrizione revisione:	Redatto:	Controllato:	Approvato:
0	04/2023	Prima emissione	Agronomo Stefano Fornaci	Michele Carrozza	Pierluigi Talarico
1	mm/aaaa				
2	mm/aaaa				

INDICE

1	INTRODUZIONE	2
2	INQUADRAMENTO DELLA STAZIONE.....	2
2.1	Clima.....	2
2.2	Pedologia.....	2
2.3	Attività agricole praticate.....	3
3	INQUADRAMENTO AZIENDALE	4
3.1	Strutture aziendali.....	4
3.2	Ordinamento produttivo	4
4	CARATTERISTICHE DELL'IMPIANTO AGRIVOLTAICO.....	6
4.1	Caratteristiche tecniche	6
4.2	Opere accessorie.....	7
4.3	Stima degli ingombri	7
5	COMPATIBILITÀ ALLA COLTIVAZIONE/ALLEVAMENTO DELL'IMPIANTO AGRIVOLTAICO	8
5.1	Identificazione dell'area di intervento e delle possibili utilizzazioni agricole	8
5.2	Accorgimenti gestionali da applicare nella coltivazione	10
5.3	Basi di calcolo per la redazione dei conti colturali	13
5.4	Ipotesi 1 – Foraggicoltura	13
5.4.1	Individuazione delle colture idonee e rotazione colturale	13
5.4.2	Redditività attesa	14
5.5	Ipotesi 2 – Allevamento.....	16
5.5.1	Individuazione della specie zootecnica idonea e del giusto carico di UBA	16
5.5.2	Accorgimenti gestionali da adottare nell'allevamento	17
5.5.3	Redditività attesa	17
5.6	Valutazione dell'ipotesi di gestione agronomica a minor impatto	19
5.7	Conformità al criterio "A" delle linee guida in materia di impianti agrivoltaici.....	20
5.8	Conformità al criterio "B" delle linee guida in materia di impianti agrivoltaici.....	21
5.9	Conformità al criterio "C" delle linee guida in materia di impianti agrivoltaici	21
5.10	Conformità al criterio "D" delle linee guida in materia di impianti agrivoltaici.....	22
6	CONCLUSIONI	24

ALLEGATI

Scheda validazione fascicolo aziendale 2022

1 INTRODUZIONE

La presente relazione pedo-agronomica è inerente al progetto di realizzazione di un impianto agrivoltaico denominato "Torre dell'Oliveto", da ubicarsi nel comune di Magione, in provincia di Perugia.

L'impianto ha potenza nominale complessiva pari a 26.260,08 kWp e di potenza di immissione in rete pari a 20,7 MW, e si sviluppa su una superficie di 37,22 ha, di cui circa 27,47 ha saranno interessati dall'effettiva realizzazione delle opere, ovvero inclusi all'interno della recinzione d'impianto.

Tale relazione redatta dal Dottore Agronomo Stefano Fornaci con studio in Sansepolcro (AR), iscritto all'Ordine dei Dottori Agronomi e Forestali della provincia di Perugia al n. 1191, ha lo scopo di individuare le più idonee coltivazioni applicabili alla superficie coperta dall'impianto agrivoltaico in oggetto, andando tra l'altro a valutare la compatibilità alla gestione agro-meccanica del compendio. Nella presente relazione vengono inoltre riportate brevemente l'inquadramento stagionale, una descrizione dell'azienda, alcune delle caratteristiche dell'impianto fotovoltaico in progetto, delle opere accessorie e gli interventi di mitigazione.

2 INQUADRAMENTO DELLA STAZIONE

2.1 Clima

Il clima di questa zona è di tipo appenninico e prettamente continentale, con un limitato periodo di caldo estivo e temperature che molte volte sfiorano o addirittura raggiungono i 38 – 40 gradi centigradi. Le precipitazioni, con una media pluviometrica annua che oscilla tra i 600 e gli 800 mm, sono abbastanza frequenti e in genere ben ripartite durante l'intero arco dell'anno. Le precipitazioni di tipo nevoso, soprattutto negli ultimi anni, sono sempre meno frequenti e prettamente concentrate nel periodo invernale ricompreso tra il mese di dicembre e quello di febbraio. Dal punto di vista fitoclimatico, l'azienda presa in considerazione ricade nel piano bioclimatico basso-collinare che riguarda prevalentemente i versanti dell'Umbria centro-meridionale (tra 450-500 e 750-800 m di altitudine e centro-settentrionale (tra 200-250 e 300-350 m di quota). Coincide con il limite di penetrazione degli influssi climatici mediterranei (1 mese di aridità o subaridità; media delle temperature minime invernali leggermente superiori a 0°C; durata del periodo vegetativo di circa 215 giorni) e si contraddistingue per la presenza di: querceti di roverella, cerrete ed ostrieti con sclerofille sempreverdi o, sugli affioramenti litoidi, leccete mesofile (pendici sud e sud-ovest); cerrete ed ostrieti semimesofili con, negli impluvi, piccoli castagneti (versanti nord, est ed ovest).

2.2 Pedologia

Dal punto di vista pedologico la maggior parte della superficie aziendale ricade nel raggruppamento dei sedimenti alluvionali di golena, di colmata e del terrazzo più basso, prevalentemente ciottolose, attuali e recenti; melme lacustri e palustri e depositi torbosi attuali e recenti; coltri eluviali e colluviali, prodotti di disfacimento dei depositi piroclastici. Una parte minoritaria delle superfici aziendali rientra nel raggruppamento dei depositi lacustri prevalentemente sabbioso-conglomeratici con lenti argillose variamente estese e potenti (Villafranchiano). Una parte molto più esigua delle superfici aziendali ricade nel raggruppamento delle arenarie giallastre e marne siltose ed argille marnose grigie.

Dai molteplici referti di analisi chimico-fisica del suolo effettuati sulle superfici aziendali si evincono dei terreni con un pH da neutro a sub-alcino, con una percentuale di calcare totale ricompresa tra il 13,2 e il 3,4%, con

una percentuale di carbonato attivo ricompresa tra il 4,2 e l'1,3%. I terreni sui quali insistono oliveto e vigneto risultano ben dotati di sostanza organica, mentre si riscontrano valori molto più scarsi sulle superfici destinate a seminativo; la tessitura risulta tendenzialmente franca e tendente al franco-sabbioso soprattutto per quanto riguarda gli appezzamenti pianeggianti.

2.3 Attività agricole praticate

L'areale preso in considerazione presenta un'estrema diversificazione delle colture agrarie praticate dalle imprese agricole spaziando dalla coltivazione di vite, olivo e fruttiferi, per quanto riguarda le essenze arboree, ad una diversificazione molto più vasta, orientata anche in base alla disponibilità idrica, delle colture erbacee. I cereali autunno vernini sono sicuramente le coltivazioni erbacee che in termini di superficie rivestono il maggior rilievo per l'areale preso in considerazione, a seguire in ordine di importanza vi sono colture industriali di vario genere, le foraggere e le leguminose. Ad oggi risulta presente, ma molto meno praticata la coltivazione del tabacco e di ortive in genere. L'attività di allevamento praticata dalle imprese agricole si è sempre più ridimensionata e ad oggi riconducibile a qualche allevamento suinicolo, qualche allevamento di bovini da carna o linea vacca-vitello e qualche sporadico allevamento ovino da carne.

3 INQUADRAMENTO AZIENDALE

L'azienda presa in considerazione risulta composta da più compendi aziendali ubicati nella regione Umbria e Toscana. Tuttavia, il compendio più esteso ed importante dal punto di vista produttivo risulta quello ubicato nel comune di Magione a brevissima distanza dal centro abitato di Agello, dov'è tra l'altro situata la sede aziendale e nel quale verrà realizzato l'impianto agri voltaico in progetto. I terreni del compendio interessati dal progetto sono di origine alluvionale e caratterizzati da una tessitura di medio impasto, discretamente profondi e di buona fertilità, anche grazie all'apporto di sostanza organica e concimi minerali somministrati alle superfici coltivate. Buona parte dei terreni risultano inoltre irrigui grazie alla presenza di un vaso artificiale e di alcuni pozzi artesiani, asserviti da impianto di irrigazione fisso, almeno per quanto concerne le linee principali di adduzione.

La maggior parte delle superfici aziendali risulta seminativa e coltivata con cereali, proteaginose e colture industriali di vario tipo, seguono per importanza le superfici ad oliveto e quelle a vigneto. L'azienda presa in considerazione dispone inoltre di un discreto patrimonio silvicolo, per la maggior parte dislocato nella limitrofa regione Toscana all'interno del comune di Ortignano Raggiolo per una superficie complessiva di poco superiore ai 100 ettari. Per una più precisa individuazione dell'ordinamento colturale si rimanda alla tabella del paragrafo successivo nella quale è stato riportato il dettaglio dei piani di coltivazione aziendali del quadriennio 2019-2022. L'azienda, nel complesso di Magione, dispone inoltre di due stalle dedicate all'allevamento di suini. Le operazioni colturali necessarie alla coltivazione dei terreni, soprattutto per quanto riguarda le superfici seminative e quelle a vigneto, vengono espletate con l'ausilio di terzisti in quanto l'azienda ha deciso di non dotarsi delle macchine utili a tal fine ritenendo più economico servirsi del servizio conto-terzi. Esulano dall'espletazione in conto-terzi le operazioni di irrigazione che vengono seguite direttamente dai titolari della società, e loro dipendenti, e buona parte delle operazioni necessarie alla gestione dell'ampia superficie aziendale coltivata ad oliveto.

Per una più precisa identificazione catastale dei compendi aziendali si rimanda alla scheda di validazione del fascicolo aziendale 2022 che viene allegata alla presente relazione.

3.1 Strutture aziendali

L'azienda risulta costituita da diversi fabbricati ad uso residenziale, uno dei quali dedicato alla residenza dell'imprenditore agricolo, altri utilizzati come abitazione per il personale dipendente e altri ancora utilizzati per l'attività di ricettività agrituristica. Altri fabbricati residenziali risultano invece non utilizzati o addirittura collabenti. Per quanto riguarda invece i fabbricati strumentali all'attività agricola l'azienda dispone di due stalle attualmente utilizzate per l'allevamento dei suini, di una serra momentaneamente non utilizzata e di altre strutture a suo tempo utilizzate per la coltivazione ed essiccazione del tabacco che oggi non vengono utilizzate se non per il rimessaggio del ristretto parco macchine ed attrezzature aziendale o per il momentaneo stoccaggio dei mezzi tecnici aziendali.

3.2 Ordinamento produttivo

L'ordinamento produttivo aziendale risulta estremamente diversificato, soprattutto per quanto riguarda la coltivazione delle essenze erbacee, la quale coltivazione viene comunque effettuata in concomitanza all'arboricoltura fondamentalmente riguardante vite e olivo. Per l'azienda rivestono una discreta rilevanza

anche le superfici boscate che, seppur fuori regione sono state recentemente valorizzate grazie alla redazione di un piano pluriennale di taglio che ha permesso di avviare l'utilizzazione selvicolturale di queste ultime. Nella tabella che segue viene riportata una sintesi della diversificazione delle coltivazioni che l'azienda ha conseguito negli anni dal 2019 al 2022.

Piano colturale	Olivo	Vite	Grano duro	Colza	Grano tenero	Pisello	Favino	Canapa	Lenticchie	Girasole	Orzo	Sup. ritirate produzione	Prato perm. e pascolo	Bosco	Tare e fabbricati	Superficie totale (Ha)
Campagna agraria 2019	34,10	19,76	48,94		14,65	36,54			19,21	17,73	25,45	4,24	1,23	98,05	7,81	327,71
Campagna agraria 2020	34,10	19,76	37,82	15,29	34,80	33,88			12,06		28,69	4,22	1,23	98,05	7,81	327,71
Campagna agraria 2021	33,11	18,90	32,54	17,28	22,95	34,73		0,38	10,38		24,03	4,19	1,29	98,05	8,03	305,87
Campagna Agraria 2022	33,11	18,90	35,15	20,48	27,63	28,26	4,85	0,38			25,55	4,19	1,28	98,05	8,04	305,87

In ultimo, ma per ordine di importanza, l'azienda pratica anche l'attività di allevamento suinicolo grazie alle due stalle presenti in azienda e con due distinte tipologie di allevamento che riguardano: l'accrescimento di circa 400 scrofette che da un peso di circa 30 kg vengono portate intorno ai 110 kg prima di essere inseminate per la prima gestazione e, sull'altra stalla, il mantenimento di circa 80 scrofe gravide per l'intero periodo di gestazione precedente al parto che avverrà su altra struttura esterna all'azienda.

4 CARATTERISTICHE DELL'IMPIANTO AGRIVOLTAICO

4.1 Premessa

L'impianto agrivoltaico è stato appositamente studiato e progettato tenendo conto degli importanti parametri che possano massimizzare e garantire la produzione agricola ed al tempo stesso consentire una totale ed agevole meccanizzazione delle operazioni agricole all'interno dell'appezzamento; non precludendo tra l'altro la possibilità di applicazione di tutte le recenti tecniche inerenti l'agricoltura di precisione, anche al fine di ridurre quello che è il quantitativo di CO₂ immessa in atmosfera da parte delle macchine operatrici nel processo di coltivazione interno all'impianto.

4.2 Caratteristiche tecniche

L'impianto agrivoltaico ricoprirà una superficie agricola lorda catastale di circa 29 ettari e sarà perimetrato da una recinzione a protezione dell'impianto stesso. Di seguito sono indicate alcune delle caratteristiche tecniche in base alle quali è stata pianificata la gestione agronomica, ma soprattutto agro-meccanica, del compendio agricolo.

- Distanza interasse tracker – m.l. 8,00
- Distanza intraasse tracker – m.l. 3,827 – 3,892 (nella congiunzione dei tracker da 28 x 2 pannelli fv)
- Pannelli bifacciali
- Altezza dal piano di campagna del rotore – m.l. 3,24
- Sporgenza laterale del pannello fotovoltaico rispetto all'asse verticale – m.l. 2,384
- Altezza da terra del pannello fotovoltaico nel momento di massima inclinazione (60°) – m.l. 1,2
- Distanza minima tra la proiezione al suolo del pannello posto orizzontalmente e la recinzione perimetrale – m.l. 9,50
- Profondità minima di installazione di corrugati e fili elettrici di collegamento dei pannelli alle cabine di cablaggio – m.l. 0,6

Dalle caratteristiche tecniche sopra riportate si evincono le quattro grandezze che risultano fondamentali al fine della pianificazione dell'attività agricola da svolgersi all'interno del compendio considerato, in particolare:

1. l'altezza minima dei pannelli da terra che nel momento di massima inclinazione, arrivando a circa 120 centimetri da terra, non permetterà di effettuare la totalità delle lavorazioni previste per la gestione agricola nelle prime ore del mattino e nelle ultime ore prima del tramonto. Tuttavia, anche nel momento di massima inclinazione dei pannelli, sarà possibile effettuare lo sfalcio delle essenze foraggere e l'andatura delle stesse, con conseguente convogliamento della biomassa vegetale nello spazio sempre libero dalla copertura dei pannelli;
2. la distanza minima tra i pannelli dei tracker di due diversi moduli longitudinali che risulterà sfruttabile quando i pannelli saranno paralleli al piano di campagna, ossia pari a m.l. 3,09. Naturalmente, in qualsiasi altro momento del giorno tale distanza non potrà che aumentare in ragione della rotazione effettuata dai pannelli;
3. un'ampia area perimetrale della profondità minima di 9,5 m.l. che risulterà fondamentale per lo svolgimento delle operazioni agromeccaniche con particolare riferimento allo spazio di manovra per reinserirsi nello spazio di lavoro ricompreso tra un tracker e l'altro;

4. la profondità minima di posa pari ad almeno 60 cm per il posizionamento dei corrugati necessari al convogliamento dei fili elettrici collegati ai pannelli verso le cabine di collegamento; tale interrimento non precluderà lo svolgimento delle ordinarie lavorazioni del terreno con particolare riferimento all'aratura o all'eventuale estirpatura superficiale.

4.3 Opere accessorie

Le opere accessorie all'impianto agrivoltaico saranno rappresentate dalla recinzione perimetrale a difesa dell'impianto realizzata in grigliato elettrofuso zincato a caldo in pannelli modulari con una lunghezza di 2,5 m.l. e un'altezza di 2,00 m.l. Le colonne di collegamento dei pannelli saranno naturalmente poste alla distanza di 2,5 m.l. e non eccederanno l'altezza dei pannelli stessi; sarà inoltre previsto un congruo numero di cancelli carrabili con uno spazio di passaggio non inferiore ai 4 m.l. per consentire un agevole accesso da parte delle macchine operatrici agricole.

Saranno inoltre realizzate delle platee in cemento per il posizionamento delle cabine prefabbricate.

4.4 Stima degli ingombri

Nel prospetto che segue sono stati stimati gli ingombri delle diverse infrastrutture al fine di quantificare la superficie effettivamente sottratta alle lavorazioni e conseguentemente alle produzioni agricole. Nel calcolo della superficie sottratta alla coltivazione per il rispetto della fascia di rispetto e mitigazione dell'impatto visivo, è stata moltiplicata la profondità di tale fascia (2,00 m.l.) per i circa 2.700 metri lineari di perimetro complessivo dell'impianto agrivoltaico.

Nel calcolo della superficie non lavorata lungo la fila dei tracker è stata considerata una fascia della profondità di circa 40 centimetri omnicomprensiva della larghezza delle colonne che sorreggeranno i pannelli (25-30 cm) e di una minima profondità di sicurezza per non urtarli durante le lavorazioni. I 40 centimetri sono poi stati moltiplicati per la lunghezza totale di installazione dei tracker paria circa 27.400 metri lineari per l'intero parco agrivoltaico. Ai due precedenti ingombri sono stati aggiunti quelli delle cabine di trasformazione, della strada di servizio centrale stabilizzata con inerte, spazi propri ed accessori delle cabine di consegna, uffici, magazzini e parcheggi.

STIMA DEGLI INGOMBRI	
Descrizione	Mq
Fascia arborea di rispetto e mitigazione impatto visivo	5.400
Superficie non lavorabile sulla linea di installazione delle colonne che sostengono i pannelli	11.000
Cabine di trasformazione	537
Strada di servizio centrale realizzata con inerte	3.850
Cabine di consegna, ufficio, magazzino, parcheggio e spazi accessori	1.500
TOTALE	22.287

In definitiva è stata stimata una superficie pari a circa 22.287 metri quadrati, arrotondata per eccesso a 22.500 metri quadrati, da sottrarre alla coltivazione e che non verrà quindi considerata nemmeno al fine del calcolo della redditività intrinseca delle produzioni agricole applicate.

5 COMPATIBILITÀ ALLA COLTIVAZIONE/ALLEVAMENTO DELL'IMPIANTO AGRIVOLTAICO

Le caratteristiche costruttive dell'impianto agrivoltaico che si andrà ad installare hanno portato ad un attento studio della compatibilità delle diverse coltivazioni od allevamenti al fine di individuare quella che potrebbe essere la combinazione agricola che allo stesso tempo riscontrerebbe la maggior redditività intrinseca, consentendo al tempo stesso di limitare al massimo le difficoltà legate allo svolgimento delle operazioni agromeccaniche. Nell'attenta analisi svolta si è dovuto tener conto dei seguenti parametri:

- Esigenze fotosintetiche delle essenze da porre in coltura e tolleranza all'ombreggiamento;
- Ottimizzazione della rotazione colturale delle essenze per massimizzare le rese e consentire all'azienda di continuare a percepire le contribuzioni comunitarie;
- Mole e attitudine all'allevamento allo stato brado/semi-brado delle specie zootecniche;
- Calcolo del giusto carico di UBA (unità bestiame adulto) ad ettaro sia in rapporto ad un'ottimale turnazione del pascolamento che agli indici da rispettare per il recepimento delle contribuzioni comunitarie;
- Possibilità di effettuare le operazioni agromeccaniche e tipologie di macchinari idonei;
- Esigenza di limitare al massimo le operazioni di aratura, erpicatura e semina.

5.1 Identificazione dell'area di intervento e delle possibili utilizzazioni agricole

L'area di intervento nella quale verrà installato l'impianto agrivoltaico risulta interamente compresa all'interno del foglio di mappa 87 e 88 del comune di Magione in adiacenza all'area urbanizzata che sorge nelle immediate vicinanze della strada regionale 220 Pievaiola. Nella tabella che segue vengono riportate le particelle interessate dall'installazione dell'impianto agrivoltaico andando ad esplicitare sia la superficie catastale che l'effettiva superficie agricola utilizzata (SAU) desunta dalle schede di validazione del fascicolo aziendale SIAN. Il compendio risulta ben accorpato e pianeggiante, dotato di sistemazioni idraulico agrarie che permettono un'ottima regimazione delle acque meteoriche e confina su tre lati con altre proprietà mentre sul lato più lungo crea accorpamento con i restanti terreni aziendali.

Sulla tabella che segue, oltre alle particelle con superficie effettivamente occupata dall'installazione dell'impianto agrivoltaico vengono riportate anche le superfici agricole delle ulteriori particelle da sottoporre a vincolo per il rispetto della Land Area Occupation Ratio (LAOR). Si tratta in particolare di superfici agricole coltivate a vigneto e situate nelle immediate vicinanze dell'area individuata per l'impianto, tutte nella piena disponibilità di coltivazione della medesima azienda agricola.

	Comune	Foglio	Particelle	Superficie catastale tot. (Ha)	Superficie agricola utilizzata (Ha)
SUPERFICIE AGRICOLA IMPIANTO AGRIVOLTAICO	Magione	88	24	1,7030	1,6529
	Magione	88	32	7,7620	7,6820
	Magione	88	33	0,3100	0,3036
	Magione	88	36	0,4780	0,4706
	Magione	88	37	3,4370	3,4370
	Magione	88	43	5,0830	5,0830
	Magione	88	49	3,6610	3,5359
	Magione	88	56/P	0,6000	0,6000
	Magione	88	58	0,0900	0,0900
	Magione	88	59	0,4200	0,4200
	Magione	88	81	0,5990	0,5990
	Magione	88	83	1,0275	1,0138
	Magione	88	84	0,1630	0,1599
	Magione	88	100	0,0800	0,0769
	Magione	88	101	0,9390	0,8991
	Magione	88	103	0,0740	0,0740
	Magione	88	104	0,6820	0,6714
	Magione	88	105	0,0120	0,0120
	Magione	88	132	0,3910	0,3787
Magione	88	799	1,0102	1,0102	
	Sub Totale			28,5217	28,1700
SUPERFICIE AGRICOLA SUPPLEMENTARE RISPETTO LAOR	Magione	87	18/P	0,2620	0,2620
	Magione	87	22	0,8020	0,7998
	Magione	87	23/P	0,8142	0,8142
	Magione	87	24/P	0,5380	0,5380
	Magione	87	95/P	0,9242	0,9242
	Magione	87	392	2,1596	2,1596
	Magione	87	512/P	0,3690	0,3690
	Magione	88	3	0,7720	0,7670
	Magione	88	4/p	0,2700	0,0000
	Magione	88	5/P	0,4200	0,4200
	Magione	88	25/P	0,0300	0,0000
	Magione	88	779/P	1,0718	1,0718
		Sub Totale			8,1708
	TOTALE			36,6925	36,2956

In considerazione delle caratteristiche costruttive dell'impianto agrivoltaico e a seguito di un'attenta analisi delle coltivazioni più diffuse nella zona interessata sono state considerate due ipotesi di futura utilizzazione agricola del compendio preso in esame.

La prima ipotesi di utilizzo riguarda la coltivazione di essenze foraggere da destinare allo sfalcio, essiccazione e successiva raccolta del foraggio per procedere alla vendita del fieno in balloni o rotoballe.

Nella seconda ipotesi di utilizzazione agronomica dell'appezzamento è stato invece considerato un ordinamento zootecnico focalizzando l'attenzione sulla specie ovina in quanto risulta l'unica in grado di adattarsi bene all'allevamento semibrado, limitando al tempo stesso la possibilità di arrecare danno all'impianto fotovoltaico o alle opere accessorie da parte degli animali.

Nei paragrafi che seguono verranno dettagliatamente descritte entrambe le tipologie di gestione agronomica prese in considerazione, andando tra l'altro a specificare gli accorgimenti tecnici da mettere in atto e arrivando a definire la redditività dell'appezzamento previo redazione di un conto colturale riclassificato compartimentato all'appezzamento di superficie agricola preso in considerazione.

5.2 Accorgimenti gestionali da applicare nella coltivazione

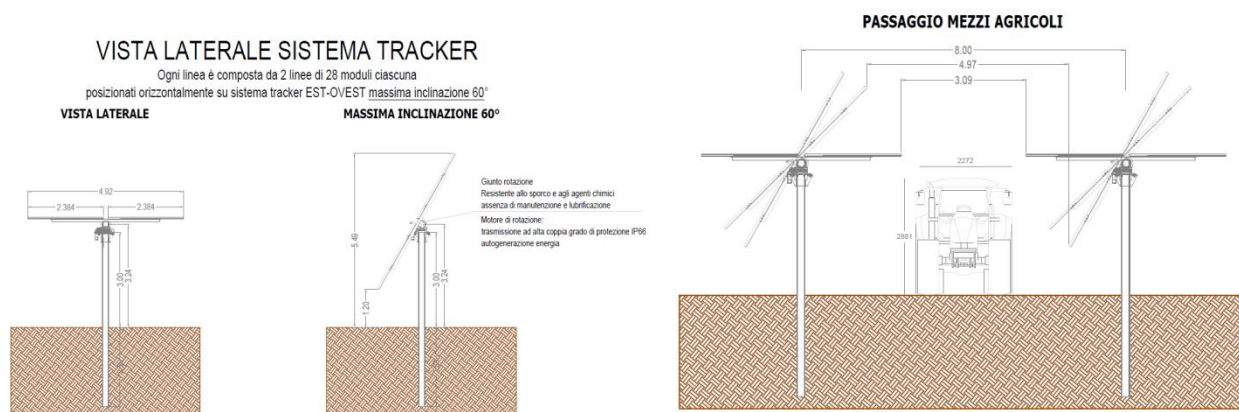
I principali accorgimenti gestionali, tolti quelli riguardanti la scelta delle essenze in coltivazione e delle rotazioni colturali, riguardano lo svolgimento delle operazioni agromeccaniche che dovranno essere per forza adattate alla presenza delle infrastrutture che sorreggono i pannelli fotovoltaici. In considerazione delle caratteristiche costruttive dell'impianto le strade percorribili per meccanizzare le operazioni meccaniche da svolgere sulle colture sono le seguenti:

- **OPERAZIONI AGROMECCANICHE DI ARATURA, ERPICATURA, SEMINA E CONCIMAZIONE**
Dovranno obbligatoriamente essere svolte con trattrici di modeste dimensioni e potenza che possano con maggior facilità avvicinarsi ai tracker metallici verticali e passare al di sotto del piano costituito dai pannelli fotovoltaici nel momento in cui gli stessi saranno posti in maniera parallela al piano di campagna con un'altezza poco superiore ai 3,2 m.l. Per l'espletamento di tali operazioni andrà privilegiato l'utilizzo di trattrici cingolate senza cabina che abbiano, in caso di necessità, la possibilità di "temporaneo abbattimento" dell'arco di sicurezza.
- **OPERAZIONI AGROMECCANICHE DI SFALCIO, ANDANATURA E RACCOLTA DEL FORAGGIO**
Potranno essere svolte avvalendosi dell'ausilio di macchine e attrezzature di medie dimensioni e potenza come quelle utilizzate per le operazioni di cui al punto precedente o di macchine di dimensioni e potenza molto più elevate. In quest'ultimo caso il passaggio della macchina operatrice all'interno dell'appezzamento dovrà per forza avvenire nello spazio sempre libero tra le due sporgenze dei pannelli fotovoltaici che, riportando una distanza minima di 3,09 m.l. a "mezzogiorno", risulterà comunque sufficiente al passaggio di una trattrice con ingombro massimo in larghezza compreso tra i 2,2 e i 2,6 metri lineari. In questo caso le trattrici dovranno essere dotate per il taglio sia di barra falciante a dischi frontale che di barra a dischi laterale in modo da effettuare il contemporaneo sfalcio della superficie centrale e laterale ricadente nell'interasse dei tracker. Sarà naturalmente necessario un ulteriore passaggio con azionamento della sola barra falciante laterale per completare l'eventuale sfalcio residuo tra i tracker. Anche per le operazioni di andanatura del foraggio potranno essere utilizzati degli andanatori a tappeto o a giranti che vantano una contenuta altezza di lavoro e che riusciranno a raccogliere il foraggio secco a terra su tutti i circa 8 m.l. di larghezza tra i tracker convogliandolo in un'andana centrale localizzata nello spazio sempre libero dalla copertura dei pannelli fotovoltaici. A questo punto non ci sarà alcun problema né per le operazioni di raccolta del foraggio con rotopressa o big-baler, né per quelle di movimentazione del foraggio imballato in quanto tutte le operazioni si svolgeranno lungo lo spazio libero dalla copertura dei pannelli fotovoltaici.
Per l'utilizzo delle macchine e delle attrezzature sopra riportate, che andrebbero ad ottimizzare molto i tempi ed i costi delle operazioni di fienagione, risulta fondamentale che le stesse siano dotate di

sistemi di guida satellitare che, una volta impostati sull'apezzamento, riducano al minimo la possibilità di danneggiamento dell'impianto fotovoltaico, delle opere accessorie o delle stesse macchine ed attrezzature utilizzate.

In ultimo, si precisa che vista la ridotta altezza delle attrezzature utilizzate per lo sfalcio e l'andatura, non si avrà alcun problema relativo al passaggio delle attrezzature sotto ai pannelli fotovoltaici, anche quando questi ultimi dovessero risultare posizionati con un inclinazione di 45° e una distanza dal terreno pari a 120 cm.

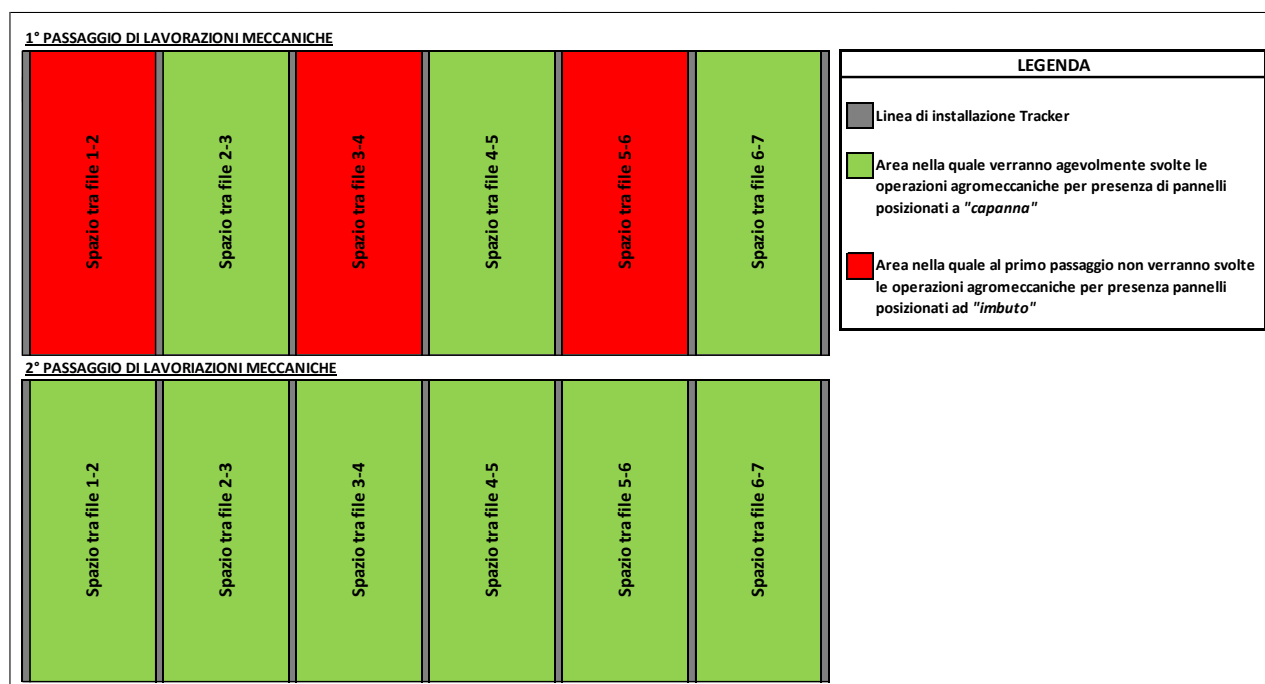
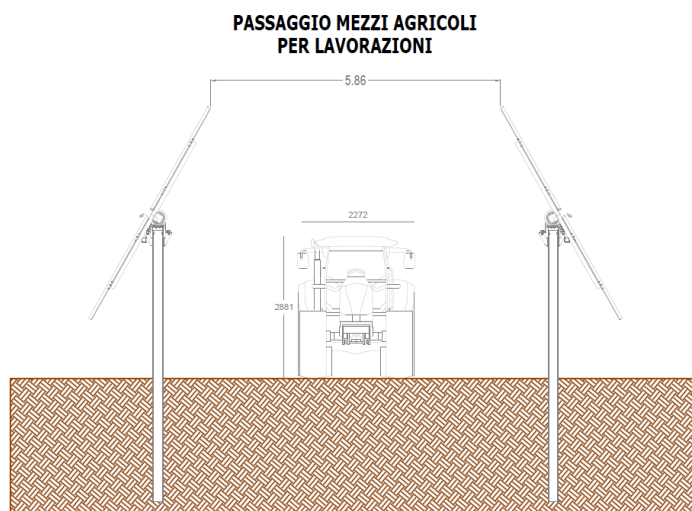
Per l'esecuzione delle lavorazioni meccaniche da effettuarsi nell'interasse tra i tracker risulta inoltre di fondamentale importanza lo spazio di manovra che le macchine operatrici avranno a disposizione lungo il perimetro dell'apezzamento, tuttavia i 9,5 m.l. di profondità minima previsti dal progetto risultano pienamente sufficienti a garantire una buona manovrabilità ed allineamento delle macchine operatrici.



Nei due punti che precedono sono stati riportati tutti gli accorgimenti che si renderanno necessari per l'espletamento delle lavorazioni agromeccaniche nella condizione più sfavorevole, che non preveda alcuna interruzione rispetto all'automatizzata rotazione giornaliera dei pannelli posizionati sui tracker. Tuttavia, se l'Ente che si occuperà della gestione dell'impianto riuscisse a garantire un controllo remoto sulla rotazione dei pannelli nel limitatissimo numero di giorni in cui dovranno essere svolte le operazioni agromeccaniche si conseguirebbe un'estrema semplificazione dell'operatività agricola all'interno dell'impianto.

In particolare, se da remoto si riuscisse a modulare l'inclinazione dei pannelli delle coppie di tracker vicini andando a formare una sorta di "imbuto" nello spazio tra le file di tracker 1-2 e una sorta "capanna" nello spazio tra file di tracker 2-3 e così via, l'operatore sarebbe in grado di svolgere tutte le operazioni agromeccaniche con estrema facilità potendo sfruttare senza limitazione alcuna lo spazio disponibile tra le file di tracker con pannelli posizionati a "capanna" (2-3). Naturalmente, una volta terminate le operazioni agromeccaniche nello spazio tra le file con pannelli posizionati a "capanna" l'operatore procederà sempre da remoto ad invertire il posizionamento dei pannelli per permettere l'agevole svolgimento delle operazioni agromeccaniche sul restante 50% di superficie dell'apezzamento. Naturalmente, l'inserimento a file alternate della macchina operatrice faciliterà molto le azioni di manovra e posizionamento per effettuare le operazioni meccaniche all'interno dello spazio ricompreso tra una fila di tracker e l'altra.

Nella schematizzazione che segue si è cercato di fornire un esempio di quello che sarà il susseguirsi delle operazioni agromeccaniche nell'appezzamento controllato da remoto durante lo svolgimento delle medesime operazioni, mettendo in evidenza come nel primo passaggio si ottenga una lavorazione alternata che seguirà il posizionamento a capanna dei pannelli; per concludere con il secondo passaggio, e l'inversione del posizionamento dei pannelli le operazioni sull'intero appezzamento.



- VIGNETO – Considerando che la superficie a vigneto risulta meramente vincolata alla coltivazione per il rispetto del rapporto LAOR, e che non vedrà l'installazione di alcuna ulteriore infrastruttura, non si ravvedono particolari accorgimenti gestionali da applicare che esulino dall'ordinaria pratica agricola.

5.3 Basi di calcolo per la redazione dei conti colturali

Nella redazione dei conti economici la superficie agricola utile dell'impianto agrivoltaico di circa 28,17 ettari è stata ricondotta a 25,9 ettari in considerazione delle tare di coltivazione che si ingenereranno nello svolgimento delle operazioni agromeccaniche in avvicinamento ai tracker metallici di sostegno dell'impianto, alle cabine e alla recinzione perimetrale (si veda dettaglio di cui al punto 4.3). Si precisa tuttavia che le tare ingenerate saranno minime e non superiori ad un 8-9% rispetto all'intera superficie agricola utilizzabile all'interno del parco agricolo. Nessuna riduzione è stata invece applicata ai circa 8,1 ettari di vigneto aggiunti per il rispetto del rapporto LAOR. In considerazione dell'aggiunta alle aree coltivabili vincolate a tale scopo degli 8,1 ettari di vigneto (per complessivi 36,27 ettari), la percentuale delle tare di coltivazione che si ingenereranno si abbassa al 6-7%.

Per la stima delle rese standard delle colture erbacee ed arboree sono state considerate sia le rese medie intrinseche della zona presa in considerazione, che quelle riportate all'interno delle tabelle delle produzioni unitarie medie per le colture foraggere riportate all'interno dell'Allegato A3 dei bandi PSR per l'Umbria 2014-2022 (*Supplemento ordinario al B.U.R – Serie generale n. 74 del 23 settembre 2020*).

Agli stessi valori tabellari si è fatto riferimento anche per le unità foraggere sviluppate per quintale di foraggio verde, secco o granella. In tutti i casi alle rese standard delle colture foraggere è stato applicato un abbondante e cautelativo coefficiente di riduzione della resa pari al 30% per l'ombreggiamento operato dalla proiezione al suolo dei pannelli fotovoltaici che si intende applicare all'apezzamento.

Nessuna riduzione è stata invece applicata ai vigneti vincolati per il rispetto del LAOR visto che nulla cambierà rispetto all'ordinaria coltivazione degli appezzamenti.

Per quanto riguarda il prezzo di vendita dei foraggi essiccati si è fatto riferimento ai listini della borsa merci di Perugia andando ad effettuare una media dei prezzi rilevati nel listino 46 del 13/12/2022 e del listino 47 del 14/12/2021, prendendo in considerazione il prezzo del fieno di medica di prima qualità (1° e 2° taglio), del fieno di erbaio di prima qualità (1° taglio) e il fieno di prato naturale di prima qualità (1° taglio).

Per quanto riguarda il prezzo di vendita dell'uva si è fatto riferimento ai listini della borsa merci di Perugia andando ad effettuare una media dei prezzi rilevati nel listino 37 del 04/10/2022 e del listino 37 del 05/10/2021, prendendo in considerazione il prezzo dell'uva per produzione di vini D.O.C. (varietà prevalenti trebbiano e grechetto).

I valori applicati al comparto zootecnico sono stati stimati tramite un'indagine di mercato. Per i mezzi tecnici (concimi e fitofarmaci) si è stimato un valore che quanto più possibile potesse adattarsi all'andamento di mercato delle ultime due annate agrarie.

Nella redazione dei conti economici è stata considerata la realizzazione di tutte le operazioni agromeccaniche avvalendosi del servizio conto terzi, ed applicando pertanto le tariffe specifiche rilevate dal tariffario ufficiale dei contoterzisti della Regione Umbria - anno 2022.

5.4 Ipotesi 1 – Foraggicoltura

5.4.1 Individuazione delle colture idonee e rotazione colturale

La prima ipotesi di utilizzazione agricola dell'apezzamento preso in considerazione riguarda l'introduzione dell'attività di coltivazione di essenze erbacee foraggere da destinare alla produzione di fieno. Tale scelta è stata effettuata sia per limitare al minimo le operazioni di movimento del terreno (aratura, erpicatura e semina)

all'interno della superficie interessata che per la buona adattabilità di tali essenze alla crescita anche con una ridotta percentuale di radiazione solare diretta. Infatti un prato di medica in purezza prevede una persistenza in campo dopo la semina di almeno quattro anni, al termine dei quali verrà effettuato il rinnovo cercando di turnare tale operazione effettuando la semina di un erbaio misto di graminacee annuale su un quinto della superficie totale dell'appezzamento ogni anno.

Così facendo ognuno dei cinque appezzamenti ipotetici risulterà coltivato a medica per quattro anni, e il quinto anno intervallato da un erbaio di graminacee miste da sfalcio, rispettando la buona pratica agricola ed ottemperando tra l'altro anche agli obblighi di rotazione colturale previsti dalla nuova programmazione europea. Di seguito viene riportata una schematizzazione della rotazione colturale applicata con suddivisione dell'intera superficie in 5 rate dell'estensione di circa 5,18 ettari ognuna.

1° anno	2° anno	3° anno	4° anno	5° anno
Loietto/avena	Medica	Medica	Medica	Medica
Medica	Loietto/avena	Medica	Medica	Medica
Medica	Medica	Loietto/avena	Medica	Medica
Medica	Medica	Medica	Loietto/avena	Medica
Medica	Medica	Medica	Medica	Loietto/avena
6° anno	7° anno	8° anno	9° anno	10° anno
Loietto/avena	Medica	Medica	Medica	Medica
Medica	Loietto/avena	Medica	Medica	Medica
Medica	Medica	Loietto/avena	Medica	Medica
Medica	Medica	Medica	Loietto/avena	Medica
Medica	Medica	Medica	Medica	Loietto/avena

5.4.2 Redditività attesa

Nei quadri economici che seguono è stata riportato il conto economico inerente l'attività agricola di foraggicoltura da svolgersi all'interno dell'appezzamento considerato, andando a stimare quelle che saranno le rese in fieno delle essenze foraggere coltivate al di sotto dell'impianto agrivoltaico. Pertanto, fatti salvi i contributi comunitari percepibile e i proventi derivanti dal diritto di superficie, le uniche componenti positive del conto economico risultano i proventi derivanti dalla vendita del fieno ottenuto dallo sfalcio e quelli derivanti dalla vendita dell'uva.

QUADRO 1 - PRODUZIONE LORDA VENDIBILE (PLV) - IPOTESI 1)

Colture	Sup. Ha	Produzione STD	Produzione ridotta causa ombreggiamento			Prezzo	Valore
		q.li/Ha	Coeff. Rid.	q.li/Ha	q.li totali	€/q.le	€
Erba medica da foraggio	20,72	100	30%	70	1.450	€ 11,84	€ 17.172,74
Erbaio misto di graminacee (avena e loietto)	5,18	90	30%	63	326	€ 10,27	€ 3.351,51
Vigneto aggiuntivo rispetto LAOR	8,10	100	0%	100	810	€ 38,00	€ 30.780,00
TOTALI	34,00						€ 51.304,25

Nel calcolo delle spese varie è stato considerato di rinnovare circa un 20% della superficie destinata alla produzione di fieno di medica ogni anno, andando conseguentemente ad imputare i relativi costi di impianto inerenti le operazioni agromeccaniche, la semente e il concime. I costi delle medesime operazioni di impianto sono stati naturalmente imputati anche per la realizzazione dei circa 5,18 ettari di erbaio annuale di graminacee (avena e loietto) che verrà impiantato per dare soluzione di continuità al prato di medica in ottemperanza ai parametri di rotazione richiesti dalla normativa comunitaria e alla messa in atto della buona pratica agricola, evitando tra l'altro negativi fenomeni di stanchezza del terreno che potrebbero ridurre drasticamente le rese unitarie.

QUADRO 2 - SPESE VARIE -IPOTESI 1)

Spese per produzioni vegetali (sementi, concimi, fitofarmaci, spese contoterzi, ecc.)	Superficie (Ha)	Quantità unitaria impiegata (q) o (unità)	Totale (q)/unità	Prezzo unitario	Spesa totale
Erba medica da foraggio					
Semente selezionata	5,1800	0,35	1,81	€ 350,000	€ 634,55
Concimi fosfatico all'impianto	5,1800	1,5	7,77	€ 55,00	€ 427,35
Diserbanti - fitofarmaci	20,7200			€ -	€ -
Spesa contoterzi operazioni impianto (aratura, erpicatura, semina, concimazione)	5,1800			€ 448,00	€ 2.320,64
Spesa contoterzi operazioni fienagione 2 passaggi (sfalcio, andanatura, raccolta)	20,7200			€ 455,00	€ 9.427,60
Erbaio misto di graminacee (avena e loietto)					
Semente selezionata	5,1800	1,50	7,77	€ 70,00	€ 543,90
Concimi azoto-fosfatici in copertura	5,1800	2,00	10,36	€ 45,00	€ 466,20
Diserbanti - fitofarmaci	5,1800			€ -	€ -
Spesa contoterzi operazioni impianto (aratura, semina combinata, concimazione)	5,1800		0	€ 380,00	€ 1.968,40
Spesa contoterzi operazioni fienagione 1 passaggio (sfalcio, andanatura, raccolta)	5,1800		0	€ 311,50	€ 1.613,57
Vite (uva per vini DOC)					
Concime ternario	8,1000	2,50	20,25	€ 60,00	€ 1.215,00
Diserbanti - fitofarmaci	8,1000			€ 450,00	€ 3.645,00
Spesa contoterzi (potatura, diserbo meccanico intrafila, trattamenti, sarchiatura, cimatura, vendemmia e trasporto)	8,1000		0	€ 2.475,00	€ 20.047,50
TOTALE					€ 42.309,71

Nel prospetto riassuntivo che segue, oltre ai costi e ricavi calcolati come sopra, sono state riportate le ulteriori componenti positive e negative da considerarsi nella redditività intrinseca dell'appezzamento in cui insiste

l'impianto agrivoltaico preso in considerazione e dei circa 8 ettari di vigneto sottoposti a vincolo per il rispetto del parametro LAOR.

In particolare, al mero reddito operativo agricolo, sono stati sommati i contributi europei percepibili e desunti dal nuovo calcolo del titolo base agricolo già disponibile su portale AGEA per gli anni 2023-2027 e senza considerare l'applicazione di nessun eco-schema aggiuntivo (nella cautelativa condizione di valutarne l'applicabilità). Sono stati in fine aggiunti i proventi che l'impresa agricola otterrà per la concessione del diritto di superficie per la realizzazione dell'impianto agrivoltaico, andando a detrarre un'ulteriore minima componente per quanto riguarda l'applicazione di eventuali imposte e tasse fondiarie.

CONTO ECONOMICO COMPARTIMENTATO IPOTESI 1)

Voci di bilancio	SITUAZIONE EX-POST	
	Quadri di rifer.to	Valori
RICAVI		
Produzione lorda vendibile	1	€ 51.304,25
COSTI		
Spese varie specifiche colture	2	€ 42.309,71
Reddito operativo		€ 8.994,54
Contributi e premi ciclici (titolo base più ecoschemi 2 e 4)	<i>Stimato</i>	€ 12.766,13
Diritto di superficie agrivoltaico	<i>Stimato</i>	€ 87.000,00
Altre spese	<i>Stimato</i>	€ 300,00
Imposte, tasse	<i>Stimato</i>	€ 150,00
Reddito netto		€ 108.310,67

5.5 Ipotesi 2 – Allevamento

5.5.1 Individuazione della specie zootecnica idonea e del giusto carico di UBA

La seconda ipotesi di utilizzazione agricola dell'appezzamento preso in considerazione riguarda l'introduzione dell'allevamento zootecnico di una specie ovina da carne per la produzione di agnelli. La scelta di impiantare specie foraggere da destinare in parte allo sfalcio e in parte al pascolamento diretto è stata effettuata sia per limitare al minimo le operazioni di movimento del terreno (aratura, erpicatura e semina) all'interno della superficie interessata, che per la buona adattabilità di tali essenze alla crescita anche con una ridotta percentuale di radiazione solare diretta. Infatti un prato pascolo polifita prevede una persistenza in campo delle diverse specie foraggere dopo la semina di almeno quattro anni, al termine dei quali verrà effettuato il rinnovo cercando di turnare tale operazione.

La scelta della specie da allevare all'interno dell'impianto è stata dettata proprio dal buon adattamento degli ovini all'allevamento semi brado, con ottimi indici di accrescimento in carne degli stessi anche in condizioni di allevamento estensivo. Non risulterebbe invece possibile l'allevamento di animali di mole superiore come potrebbero essere bovini od equini in quanto andrebbero sicuramente a creare danneggiamenti all'impianto fotovoltaico, o della specie suina che allo stato brado purtroppo ha un bassissimo indice di accrescimento e

che, nel caso specifico, andrebbe ad apportare ingenti danni non tanto all'impianto ma sicuramente alla recinzione perimetrale rendendo necessari costosi interventi per scongiurare anche la fuoriuscita dei suini dalla recinzione.

Nel caso dell'allevamento di ovini è stata prevista la contemporanea presenza sull'appezzamento considerato di 60 capi riproduttori che, in ragione del coefficiente di 0,15 UBA ad ovino adulto garantiscono un carico di UBA, sui circa 28 ettari utili considerati, di circa 0,32 UBA/Ha che risultano un buon compromesso sia per bilanciare la pressione di pascolamento che per stare al di sopra del carico minimo di UBA ad ettaro (0,2) per il recepimento dei contributi comunitari sui pascoli.

5.5.2 Accorgimenti gestionali da adottare nell'allevamento

Nell'ipotesi di allevamento degli ovini da carne basterà quindi adottare semplici accorgimenti per una buona riuscita dell'attività di allevamento in quanto già si disporrà di un'efficiente recinzione perimetrale atta al contenimento degli animali oltre che di una buona superficie ombreggiata fornita dalla proiezione al terreno dei pannelli fotovoltaici. Sarà comunque fondamentale prevedere molteplici punti di abbeveraggio per gli ovini, collegati ad altrettante linee di adduzione, e attrezzatura tecnica ammovibile per la fornitura di foraggi essiccati nel periodo invernale e per la fornitura di granella di cereali ed integratori alimentari. Oltre a quanto sopra riportato sarà sufficiente realizzare delle strutture prefabbricate (pannelli con struttura in ferro e tamponatura in legno modulabili) di ridottissime dimensioni per il ricovero degli animali durante il periodo invernale, ed effettuare al bisogno una turnazione del pascolamento mediante elettro-pascolo.

5.5.3 Redditività attesa

Nei quadri economici che seguono è stata riportato il conto economico inerente l'attività agricola di allevamento da svolgersi all'interno dell'appezzamento considerato, andando a stimare quelli che sono i fabbisogni nutritivi in termini di unità foraggere degli ovini allevati, bilanciando tra l'altro l'alimentazione tra somministrazione di foraggio verde, pascolato direttamente dagli animali, foraggio secco, granella e integratori alimentari. Le principali componenti positive del conto economico risultano quindi l'utile lordo di stalla (ULS) composto fondamentalmente dai proventi di vendita degli agnelli da carne, i proventi derivanti dalla vendita dell'uva, e l'ulteriore modesta componente positiva ottenuta dalla vendita di parte del foraggio essiccato prodotta dallo sfalcio dell'appezzamento e non totalmente riutilizzato nell'alimentazione degli ovini. Tale produzione di foraggio essiccato, oltre a garantire un'ulteriore, seppur molto limitata, componente positiva del conto colturale, risulta fondamentale per garantire la disponibilità di foraggio essiccato da fornire agli ovini durante il periodo invernale nel quale l'attività di pascolamento risulta molto più limitata.

QUADRO 1 - PRODUZIONE LORDA VENDIBILE (PLV) - IPOTESI 2)

Colture	Sup. Ha	Produzione STD q.li/Ha	Produzione ridotta causa ombreggiamento			Reimpieghi zootecnica			PLV		
			Coeff. Rid.	q.li/Ha	q.li totali	q.li/Ha	U.F./q	U.F. tot	q.li	€/q.le	valore
Prato pascolo polifita (foraggio fresco)	15,90	170	30%	119	1.892,10	1.892,10	14	26.489			€ -
Prato pascolo polifita (foraggio secco)	10,00	60	30%	42	420,00	280,00	43	12.040,00	140,00	€ 8,40	€ 1.176,00
Vigneto aggiuntivo rispetto LAOR	8,10	100	0%	100	810,00				810,00	€ 38,00	€ 30.780,00
TOTALI	34,00							38.529			€ 31.956,00

Nel prospetto di calcolo dell'utile lordo di stalla che segue sono stati considerati 60 capi riproduttori ed una natalità di circa 2,25 agnelli per capo riproduttore all'anno in considerazione che mediamente un capo ovino partorisce 1,5 volte all'anno e che la media di agnelli nati può anch'essa approssimarsi sui 1,5 capi a parto. Il peso di vendita degli agnelli da carne è stato stimato tra i 25 e i 28 kg a capo.

QUADRO 2 - UTILE LORDO DI STALLA (ULS) - IPOTESI 2)

Specie/categoria	€/q *	€/q *	inventario iniziale			acquisti e nascite			inventario finale			vendite e morti			U.I.S.	U.F. capo	Consumi tot. U.F.
	1	2	n° capi	q	valore	n° capi	q	valore	n° capi	q	valore	n° capi	q	valore			
Ovini riproduttori	€ 280,00	€ 280,00	60	39,00	€ 10.920,00	9	5,85	€ 1.638,00	60	39,00	€ 10.920,00	9	5,85	€ 1.638,00	€ -	560	38.640
Agnelli ingrasso	€ 400,00	€ 400,00	14	2,80	€ 1.120,00	112	3,36	€ 1.344,00	14	2,80	€ 1.120,00	112	30,24	€ 12.096,00	€ 10.752,00	100	12.600
TOTALI					€ 12.040,00			€ 2.982,00			€ 12.040,00			€ 13.734,00	€ 10.752,00		51.240

Nel calcolo delle spese varie è stato considerato di rinnovare circa un 20% della superficie destinata a prato pascolo ogni anno, andando conseguentemente ad imputare i relativi costi di impianto inerenti le operazioni agromeccaniche, la semente e il concime. La spesa di un unico passaggio di fienagione è invece stata imputata per una superficie di circa 10 ettari che risultano pienamente sufficienti a soddisfare il fabbisogno in foraggio secco richiesto dall'allevamento in questione. Ai costi si aggiungono in ultimo le spese sanitarie inerenti l'attività di allevamento e il servizio sanitario, oltre alle spese per l'approvvigionamento di mangimi, granella ed integratori alimentari necessari al bilanciamento della razione zootecnica.

QUADRO 3 - SPESE VARIE - IPOTESI 2)

Spese per produzioni vegetali (sementi, concimi, fitofarmaci, spese contoterzi, ecc.)	Superficie (Ha)	Quantità unitaria impiegata (q) o (unità)	Totale (q)/unità	Prezzo unitario	Spesa totale
Prato pascolo polifita					
Semente selezionata	5,1800	0,40	2,07	€ 200,000	€ 414,40
Concimi fosfatico all'impianto	5,1800	1	5,18	€ 55,00	€ 284,90
Diserbanti - fitofarmaci	25,9000			€ -	€ -
Spesa contoterzi operazioni impianto (aratura, erpicatura, semina, concimazione)	5,1800			€ 448,00	€ 2.320,64
Spesa contoterzi operazioni fienagione 1 passaggio (sfalcio, andanatura, raccolta)	10,0000			€ 248,50	€ 2.485,00
Vite (uva per vini DOC)					
Semente selezionata	8,1000				€ -
Concime ternario	8,1000	2,5	20,25	€ 60,00	€ 1.215,00
Diserbanti - fitofarmaci	8,1000			€ 450,00	€ 3.645,00
Spesa contoterzi (potatura, diserbo meccanico intrafila, trattamenti, sarchiatura, cimatura, vendemmia e trasporto)	8,1000			€ 2.475,00	€ 20.047,50
TOTALE a)					€ 30.412,44

Spese per produzioni animali: ovini	U.F. acquistate	Quantità (q)	Prezzo unit.	Spesa totale
Spese sanitarie zootecnia (stimato)	0	0	€ -	€ 1.000,00
Mangimi, granella e integratori zootecnia (stimato)	13.050	130,5	€ 19,50	€ 2.544,75
TOTALE b)				€ 3.544,75

TOTALE SPESE VARIE (a+b)

€ 33.957,19

Nel prospetto riassuntivo che segue, oltre ai costi e ricavi calcolati come sopra, sono state riportate le ulteriori componenti positive e negative da considerarsi nella redditività intrinseca dell'appezzamento in cui insiste l'impianto agrivoltaico preso in considerazione.

In particolare, al mero reddito operativo agricolo sono stati sommati i contributi europei percepibili e desunti dal nuovo calcolo del titolo base agricolo già disponibile su portale AGEA per gli anni 2023-2027 e senza considerare l'applicazione di nessun eco-schema aggiuntivo. Sono stati in fine aggiunti i proventi che l'impresa agricola otterrà per la concessione del diritto di superficie per la realizzazione dell'impianto agrivoltaico, andando a detrarre un'ulteriore minima componente per quanto riguarda l'applicazione di eventuali imposte e tasse fondiari.

CONTO ECONOMICO COMPARTIMENTATO IPOTESI 2)

Voci di bilancio	SITUAZIONE EX-POST	
	Quadri di rifer.to	Valori
RICAVI		
Produzione lorda vendibile	1	€ 31.956,00
Produzioni animali (ULS)	2	€ 10.752,00
COSTI		
Spese varie specifiche colture	3	€ 30.412,44
Spese varie specifiche zootecnia	3	€ 3.544,75
Reddito operativo		€ 8.750,81
Contributi e premi ciclici (titolo base più ecoschemi 2 e 4)	<i>Stimato</i>	€ 12.766,13
Diritto di superficie agrivoltaico	<i>Stimato</i>	€ 87.000,00
Altre spese	<i>Stimato</i>	€ 300,00
Imposte, tasse	<i>Stimato</i>	€ 150,00
Reddito netto		€ 108.066,94

5.6 Valutazione dell'ipotesi di gestione agronomica a minor impatto

Sui prospetti che precedono viene riportata la redditività intrinseca sia della prima che della seconda ipotesi di utilizzazione agricola considerate che, a conti fatti, poco si discostano l'una dall'altra sia in termini di reddito operativo che di reddito netto. Risulta invece molto diverso il rischio imprenditoriale legato all'una piuttosto che all'altra ipotesi di conduzione agricola del fondo. In particolare a parità di redditività, o addirittura con un reddito leggermente inferiore, gestire l'attività agricola mediante l'allevamento di ovini risulterebbe estremamente più laborioso visto il costante presidio richiesto dal bestiame allevato per una buona gestione e redditività dell'attività. Inoltre l'attività di allevamento, rispetto all'ipotesi di destinare l'intero compendio alla foraggicoltura, risulterebbe più complessa anche a fronte delle seppur minime infrastrutture da realizzare per il ricovero degli animali, per fornire loro l'alimentazione e l'abbeveraggio, oltre a presumere l'indiretta disponibilità di ulteriori infrastrutture (tettoie, silos, ecc...) che possano garantire un salubre stoccaggio dei foraggio essiccati, dei mangimi e della granella utilizzata per ingrasso e mantenimento degli animali. In ultimo, ma non per ordine di importanza, la prima ipotesi di utilizzazione agronomica (foraggicoltura), rispetto alla seconda prevista

(allevamento di ovini) riscontrerebbe un minor impatto anche dal punto di vista olfattivo e sull'attrazione di insetti in quanto, seppur si tratti di un allevamento allo stato semi-brado tarato su un contenuto carico di UBA ad ettaro, per il circondario non possono essere del tutto esclusi gli impatti dovuti al cattivo odore delle deiezioni prodotte e ad una più marcata presenza di mosche.

A fronte di quanto sopra riportato, per l'azienda presa in considerazione si consiglia a pieno titolo l'attuazione della gestione agronomica prevista nell'ipotesi 1 in quanto, a parità di redditività, riscontra una maggior facilità di gestione, soprattutto nell'ottica di affidare l'esecuzione delle varie operazioni colturali ai terzisti, di cui tra l'altro l'azienda già si avvale per la gestione delle restanti superfici agricole aziendali.

Si evidenzia inoltre come la scelta di optare per la foraggicoltura sia ancora una volta la scelta a minor impatto anche dal punto di vista dell'apporto di input chimici al terreno in quanto le essenze foraggere non necessitano della somministrazione di alcun prodotto fitosanitario e tantomeno abbisognano di concimazione azotata in quanto l'erba medica è una leguminosa azoto-fissatrice. L'azoto fissato nel terreno nei 4 anni di permanenza consecutiva risulterà sufficiente sia al sostentamento della coltura stessa, che per la coltivazione del cereale da foraggio in rotazione al quinto anno, il tutto senza ricorrere ad apporti esterni di concimi azotati di sintesi chimica.

5.7 Conformità al criterio "A" delle linee guida in materia di impianti agrivoltaici

Il primo obiettivo nella progettazione dell'impianto agrivoltaico è quello di creare le condizioni necessarie per non compromettere la continuità dell'attività agricola, garantendo, al contempo, una sinergica ed efficiente produzione energetica. Tale risultato si intende raggiunto al ricorrere simultaneo di una serie di condizioni e parametri:

- A.1) Superficie minima coltivata: è prevista una superficie minima dedicata alla coltivazione;
- A.2) LAOR massimo: è previsto un rapporto massimo fra la superficie dei moduli e quella agricola;

Per quanto riguarda il parametro A.1) si dovrebbe garantire sugli appezzamenti oggetto di intervento (superficie totale del sistema agrivoltaico) che almeno il 70% della superficie sia destinata all'attività agricola, nel rispetto delle Buone Pratiche Agricole (BPA).

Nel caso specifico, gli ingombri non utilizzabili ai fini agricoli stimati al precedente paragrafo 4.3 ammontano a circa 22.500 mq che, sottratti alla superficie lorda delle aree di impianto di 372.181 mq desunta dalla tavola di calcolo delle superfici e volumi, danno un risultato di 349.681mq utilizzabili per la coltivazione

$$349.681 \text{ mq} / 372.181 \text{ mq} = 93,9\%$$

Incidenza della superficie coltivata sul totale della superficie del sistema agrivoltaico

Per quanto riguarda il rispetto del parametro A.2) LAOR si rimanda invece alla tavola del calcolo delle superfici e dei volumi.

5.8 Conformità al criterio “B” delle linee guida in materia di impianti agrivoltaici

Nel corso della vita tecnica utile devono essere rispettate le condizioni di reale integrazione fra attività agricola e produzione elettrica valorizzando il potenziale produttivo di entrambi i sottoinsiemi. In particolare dovrebbero essere verificate:

- B.1) la continuità dell'attività agricola e pastorale sul terreno oggetto di intervento;
- B.2) la producibilità elettrica dell'impianto agrivoltaico, rispetto ad un impianto standard e il mantenimento in efficienza della stessa;

Per quanto riguarda il parametro B.1) si conferma che con la realizzazione dell'impianto verrà data continuità all'attività agricola già praticata sugli appezzamenti oggetto di intervento e sull'intero compendio aziendale. In particolare si continueranno ad inserire nella rotazione delle colture una leguminosa da foraggio poliennale che verrà intervallata da una graminacea che invece di essere destinata alla produzione di granella secca verrà utilizzata con l'intera pianta come foraggio zootecnico.

Tali coltivazioni saranno gestite tramite l'ausilio di terzisti o con contratti di vendita del foraggio in piedi. Pur essendo terreni con potenzialità irrigua, non è previsto l'apporto idrico per le coltivazioni previste, ottemperando tra l'altro in automatico al requisito D.1).

Per quanto riguarda il rispetto del parametro B.2) si rimanda alla specifica tavola di progetto.

5.9 Conformità al criterio “C” delle linee guida in materia di impianti agrivoltaici

Le Linee Guida indicano che un impianto per poter essere classificato come “Impianto agrivoltaico avanzato” deve avere una configurazione spaziale del sistema TIPO 1) che garantisce la sopraelevazione dei pannelli di minimo m.2,1 dal piano campagna per consentire l'utilizzo dei macchinari funzionali alla coltivazione.

Ricordando quanto riportato al precedente paragrafo 5 – “Compatibilità alla coltivazione dell'Impianto AV”, il presente impianto utilizzerà moduli inseguitori sui quali è possibile il controllo della variazione dell'angolo di rotazione dei pannelli, fino a 60°, per consentire le lavorazioni con i mezzi agricoli che necessitano di spazi maggiori. In questa modalità l'altezza dal suolo del pannello fotovoltaico al punto di massima è di 5,5 metri, garantendo una superficie potenzialmente percorribile dai mezzi agricoli sicuramente pari o superiore al 80-85% tra i tracker.

Inoltre, la scelta costruttiva delle stringhe fotovoltaiche del tipo “a inseguimento solare monoassiale” su un asse di rotazione orizzontale distanti tra loro di circa 8 metri, garantirà un maggiore numero di ore di esposizione solare dell'interfilare coltivato con conseguente maggiore fotosintesi delle colture praticate.

Riteniamo, pertanto, che l'impianto proposto può essere classificato di TIPO 1 “AV avanzato” che risponde al requisito C, dove l'altezza minima dei moduli è studiata in modo da consentire la continuità delle attività agricole (o zootecniche) anche sotto ai moduli fotovoltaici. Si configura una condizione nella quale esiste un doppio uso del suolo, ed una integrazione massima tra l'impianto agrivoltaico e la coltura, e cioè i moduli fotovoltaici svolgono una funzione sinergica alla coltura, che si può esplicitare nella prestazione di protezione della coltura (da eccessivo soleggiamento, grandine, etc.) compiuta dai moduli fotovoltaici. In questa condizione la superficie occupata dalle colture e quella del sistema agrivoltaico coincidono, fatti salvi gli elementi costruttivi dell'impianto che poggiano a terra e che inibiscono l'attività in zone circoscritte del suolo.

5.10 Conformità al criterio “D” delle linee guida in materia di impianti agrivoltaici

Il DL 77/2021 ha previsto che sugli impianti agrivoltaici, ai fini della fruizione di incentivi statali, sia installato un adeguato sistema di monitoraggio che permetta di verificare le prestazioni del sistema agrivoltaico con particolare riferimento alle seguenti condizioni di esercizio (requisito D):

- D.1) il risparmio idrico;
- D.2) la continuità dell'attività agricola, ovvero: l'impatto sulle colture, la produttività agricola per le diverse tipologie di colture o allevamenti e la continuità delle attività delle aziende agricole interessate.

L'impresa agricola considerata gode di un'ottima disponibilità idrica grazie alla presenza in azienda di diversi pozzi artesiani e di un vaso aziendale utilizzati per l'irrigazione delle colture. Tuttavia l'azienda, nell'utilizzo delle superfici seminate alterna colture in asciutta (80% circa) a colture irrigate (20% circa, elevabile ad uno scarso 30% solamente nel caso di coltivazione di bietola, fagiolo borlotto o spinacio in secondo raccolto) come visibile anche dal prospetto storico delle coltivazioni riportato ai paragrafi precedenti; il tutto nell'ottica di un ottimale avvicendamento colturale. Di fatto, la scelta dell'azienda agricola di praticare sulle superfici seminate destinate all'impianto agrivoltaico la foraggicoltura, con la semina di essenze erbacee a ridotto fabbisogno idrico e pertanto non irrigate, ottempera in automatico al principio di risparmio idrico sancito dal criterio D.1) delle linee guida in materia di impianti agrivoltaici.

Inoltre, in riferimento all'evapotraspirazione, che risulta essere il processo per il quale una superficie di terreno coperta da vegetazione perde vapore acqueo cedendolo all'atmosfera a causa dei concomitanti processi di traspirazione della vegetazione presente sul suolo e dell'evaporazione dalla superficie del suolo, si ritiene che la presenza dell'impianto agrivoltaico possa limitare in maniera percettibile tale fenomeno con conseguente risparmio idrico. In particolare, i pannelli fotovoltaici installati sui tracker, dovendo intercettare quanta più possibile radiazione solare diretta, andranno ad operare un costante e dinamico ombreggiamento del suolo sottostante e della vegetazione presente, limitando fortemente uno dei fattori climatici determinanti l'evapotraspirazione che è proprio l'irraggiamento. Molti studi dimostrano che un ombreggiamento fisso riesce a ridurre molto la temperatura del terreno durante il giorno con conseguente riduzione dell'evapotraspirazione e consumo di acqua attestabile in una percentuale ricompresa tra il 20 ed il 30%; tuttavia, trattandosi di ombreggiamento dinamico delle superfici dovuto sia al movimento rotazionale dei pannelli sui tracker che ad una piccola percentuale di radiazione che verrà di fatto riflessa verso il suolo proprio dai pannelli si stima che la riduzione dell'evapotraspirazione possa attestarsi tra il 20 ed il 25%. Per i due motivi sopra riportati e riconducibili sia alle scelte di coltivazione che alle caratteristiche intrinseche dell'impianto stesso, si ritiene che il requisito di risparmio idrico venga automaticamente rispettato e che non vi sia quindi la necessità di specifico monitoraggio.

In definitiva il risparmio idrico conseguibile con l'installazione dell'impianto AV sarà duplice ed imputabile sia all'effetto diretto dell'ombreggiamento con conseguente riduzione dell'evapotraspirazione, sia all'acqua ad uso irriguo che, nell'ipotesi della foraggicoltura di fatto non dovrà essere somministrata. Considerando che sull'appezzamento nel quale verrà installato l'impianto ogni 4 anni venivano seminate colture industriali come il pisello industria, il borlotto o la bietola da taglio, per i quali può essere considerato un fabbisogno irriguo di circa 1.500 mc ad ettaro, ad oggi con l'installazione dell'impianto AV e la scelta dell'ipotesi “foraggicoltura” si

conseguono un risparmio idrico medio stimato in circa 10.500 mc all'anno. (28 ettari x 1.500 mc acqua irrigua ad ettaro) / 4 anni = 10.500 mc.

In riferimento al criterio D.2) che prevede di monitorare nel corso della vita dell'impianto sia l'esistenza e la resa delle coltivazioni aziendali che il mantenimento dell'indirizzo produttivo, sarà prevista la redazione di una relazione tecnica asseverata da parte di un agronomo che, con cadenza annuale, andrà a riportare i piani di coltivazione e le tecniche adottate (sesti di impianto, densità di semina, impiego di concimi e fitofarmaci, gestione delle operazioni agromeccaniche), oltre naturalmente ad esporre le rese medie ottenute dalle varie colture od allevamenti.

Un'ulteriore importante azione di monitoraggio dovrà essere svolta a cadenza almeno semestrale sulla siepe di coronamento dell'impianto, prendendo in considerazione sia le essenze arbustive che quelle arboree, al fine di garantire un ottimale accrescimento e un buono stato fitosanitario delle stesse perché possano esplicare al meglio la loro importante funzione di mitigazione dell'impianto agrivoltaico.

In base a quanto sopra esposto si ritiene che l'impianto in oggetto rispetti i requisiti A, B, C e D, pertanto, può essere definito "Agrivoltaico".

6 CONCLUSIONI

In base a quanto esposto nei paragrafi precedenti si ritiene che le caratteristiche previste dall'impianto agrivoltaico preso in considerazione permettano un pieno svolgimento di tutte le attività agricole e agromeccaniche atte alla coltivazione dell'appezzamento preso in considerazione sia per quanto riguarda la prima che la seconda ipotesi di gestione agricola delle superfici. Tra l'altro la superficie utile alla coltivazione, anche a fronte delle tare che si andranno inevitabilmente ad ingenerare per la presenza delle varie infrastrutture, risulterà sempre superiore o prossima al 90% rispetto alla superficie totale individuata per l'intervento. In definitiva, quello raggiunto sembra un ottimo compromesso tra la produzione di energia da fonti rinnovabili e la sottrazione di terreno da destinare alle produzioni agricole, nel pieno rispetto dei requisiti *A*, *B*, *C* e *D* delle linee guida in materia di Impianti Agrivoltaici.

AGEA - FASCICOLO AZIENDALE - ATTO DI ISCRIZIONE / ATTO DI AGGIORNAMENTO - VALIDAZIONE DATI

**AGEA - FASCICOLO AZIENDALE
ATTO DI ISCRIZIONE / ATTO DI AGGIORNAMENTO
VALIDAZIONE DATI**



20366891354

(D.M. 12 gennaio 2015 "Semplificazione")

Protocollo : AGEA.CAA658.2022.0002867

Mandato :	CAA Confagricoltura - PERUGIA - 001
Data sottoscrizione del mandato :	01/03/2018

DATI ANAGRAFICI E AZIENDALI

CUAA :	03607550542		
Partita IVA :	03607550542	Attività (codici ATECO):	01-11-10 COLTIVAZIONE DI CEREALI (ESCLUSO IL RISO)
Denominazione :	LA TORRE DELL'OLIVETO SOCIETA' AGRICOLA A RESPONSABILITA' LIMITAT A		
Forma giuridica:	SOCIETA' A RESPONSABILITA' LIMITATA		
Titolare o Rappresentante legale:	GVNFR90B60D653Z - GIOVANNUZZI FEDERICA MARIA		
Data di nascita :	20/02/1990	Comune di nascita :	FOLIGNO
		Prov :	

RECAPITO (efficace per tutti i procedimenti amministrativi con l'AGEA):	
Indirizzo :	STRADA DI PREPO 66 06129 PERUGIA (PG)
PEC:	latorredelloliveto@pec.it
Mail:	Telefono:

Numero Registro (RI) :	Data iscrizione registro:	30/01/2018
Sezione (ordinaria e speciale) e qualifica:		
Numero REA	PG 301502	
Attività agricola (codice e descrizione):	01-11-10 COLTIVAZIONE DI CEREALI (ESCLUSO IL RISO)	
Data inizio	24/01/2018	
Matricola INPS :	Data iscrizione INPS:	

Orientamento Tecnico - Economico - OTE

OTE: 166 - AZIENDE CON DIVERSE COLTURE DI SEMINATIVI COMBinate

Dimensione 908935.7899999999 €

Coltura/Specie	Dimensione	u.m.	Produzione standard tot. €
SUPERFICIE BOSCATATA	98.05	Ha	0.0
PASCOLI MAGRI	0.66	Ha	94.3
SEMENTI E PIANTINE PER SEMINATIVI	0.6	Ha	3239.46
OLIVETI PER LA PRODUZIONE DI OLIVE DA OLIO	10.64	Ha	25594.3
VIGNETI PER LA NORMALE PRODUZIONE DI VINO DI QUALITÀ	14.45	Ha	138040.33
SEMENTI E PIANTINE PER SEMINATIVI	35.15	Ha	189806.76
ALTRE SUPERFICI (AREE OCCUPATE DA FABBRICATI, GIARDINI ORNAMENTALI, CORTILI, STRADE PODERALI, STAGNI, CAVE, TERRE STERILI, ECC.)	1.2	Ha	0.0
	0.71	Ha	0.0
SEMENTI E PIANTINE PER SEMINATIVI	4.25	Ha	22955.94
	1.49	Ha	0.0
	0.16	Ha	0.0
PASCOLI MAGRI	0.06	Ha	8.4
SEMENTI E PIANTINE PER SEMINATIVI	0.38	Ha	2041.74
OLIVETI PER LA PRODUZIONE DI OLIVE DA OLIO	22.45	Ha	53995.66
VIGNETI	2.52	Ha	19092.83
PASCOLI MAGRI	0.57	Ha	116.31
SEMENTI E PIANTINE PER SEMINATIVI	25.55	Ha	137989.44
TERRENI A RIPOSO SENZA AIUTI FINANZIARI	3.87	Ha	0.0
PISELLI, FAVE, FAVETTE E LUPINI DOLCI	28.26	Ha	37626.64
VIGNETI PER LA NORMALE PRODUZIONE DI VINO DI QUALITÀ	1.94	Ha	18494.57
SEMENTI E PIANTINE PER SEMINATIVI	20.48	Ha	110613.06
SEMENTI E PIANTINE PER SEMINATIVI	27.63	Ha	149186.34
SUPERFICIE AGRICOLA NON UTILIZZATA (SUPERFICI AGRICOLE CHE NON SONO PIÙ COLTIVATE PER RAGIONI ECONOMICHE, SOCIALI O D'ALTRO TIPO E CHE NON ENTRANO NELL'AVVICENDAMENTO)	0.01	Ha	0.0
TERRENI A RIPOSO SENZA AIUTI FINANZIARI	0.32	Ha	0.0

Orientamento Tecnico - Economico - OTE

OTE: -
 Dimensione €

Coltura/Specie	Dimensione	u.m.	Produzione standard tot. €
ALTRE COLTIVAZIONI PERMANENTI	0.02	Ha	39.71

RIEPILOGO DELLA COMPOSIZIONE DEL PATRIMONIO AZIENDALE (art. 3, comma 2 DM 12 gennaio 2015, n. 162)**COMPOSIZIONE TERRITORIALE**

Elenco delle particelle catastali												
COMUNE	SEZ	FOG	PART	SUB	Forma di conduzione e n. protocollo	Proprietario	Cond. Parz.	Data Iniz. Cond.	Data Fine Cond.	Sup. catastale (Ha,Aa,Ca)	Sup. grafica (Ha,Aa,Ca)	Sup. condotta (Ha,Aa,Ca)
1) MAGIONE		87	00355		PROPRIETA' AGEA.CAA5374.2018.0000428	LA TORRE DELL'OLIVETO SOCIETA' AGRICOLA A RESPONSABILITA' LIMITAT A	SI	09/02/2018		00,01,60	00,01,71	00,01,71
2) MAGIONE		87	00358		PROPRIETA' AGEA.CAA5374.2018.0000428	LA TORRE DELL'OLIVETO SOCIETA' AGRICOLA A RESPONSABILITA' LIMITAT A	SI	09/02/2018		00,02,61	00,02,79	00,02,79
3) MAGIONE		87	00417		PROPRIETA' AGEA.CAA5374.2018.0000428	LA TORRE DELL'OLIVETO SOCIETA' AGRICOLA A RESPONSABILITA' LIMITAT A	SI	09/02/2018		00,00,93	00,00,93	00,00,93
4) MAGIONE		88	00030		PROPRIETA' AGEA.CAA5374.2018.0000428	LA TORRE DELL'OLIVETO SOCIETA' AGRICOLA A RESPONSABILITA' LIMITAT A	NO	09/02/2018		00,18,80	00,18,57	00,18,57
5) MAGIONE		88	00780		PROPRIETA' AGEA.CAA5374.2018.0000428	LA TORRE DELL'OLIVETO SOCIETA' AGRICOLA A RESPONSABILITA' LIMITAT A	NO	09/02/2018		00,05,75	00,05,55	00,05,55
6) PERUGIA		252	05802		PROPRIETA' AGEA.CAA5374.2018.0000428	LA TORRE DELL'OLIVETO SOCIETA' AGRICOLA A RESPONSABILITA' LIMITAT A	NO	20/02/2020		00,00,28	00,00,28	00,00,28
7) PERUGIA		268	00021		PROPRIETA' AGEA.CAA5374.2018.0000428	LA TORRE DELL'OLIVETO SOCIETA' AGRICOLA A RESPONSABILITA' LIMITAT A	NO	09/02/2018		00,09,20	00,09,35	00,09,35
8) PERUGIA		268	00024		PROPRIETA' AGEA.CAA5374.2018.0000428	LA TORRE DELL'OLIVETO SOCIETA' AGRICOLA A RESPONSABILITA' LIMITAT A	NO	09/02/2018		00,09,40	00,09,22	00,09,22
9) PERUGIA		268	06871		PROPRIETA' AGEA.CAA5374.2018.0000428	LA TORRE DELL'OLIVETO SOCIETA' AGRICOLA A RESPONSABILITA' LIMITAT A	NO	22/09/2020		00,01,05	00,01,05	00,01,05
10) PERUGIA		268	06873		PROPRIETA' AGEA.CAA5374.2018.0000428	LA TORRE DELL'OLIVETO SOCIETA' AGRICOLA A RESPONSABILITA' LIMITAT A	NO	22/09/2020		00,00,95	00,00,95	00,00,95
11) MAGIONE		84	00056		PROPRIETA' AGEA.CAA5374.2018.0000428	LA TORRE DELL'OLIVETO SOCIETA' AGRICOLA A RESPONSABILITA' LIMITAT A	NO	09/02/2018		01,11,40	01,12,60	01,12,60
12) MAGIONE		84	00057		PROPRIETA' AGEA.CAA5374.2018.0000428	LA TORRE DELL'OLIVETO SOCIETA' AGRICOLA A RESPONSABILITA' LIMITAT A	NO	09/02/2018		00,10,00	00,10,28	00,10,28
13) MAGIONE		84	00058		PROPRIETA' AGEA.CAA5374.2018.0000428	LA TORRE DELL'OLIVETO SOCIETA' AGRICOLA A RESPONSABILITA' LIMITAT A	NO	09/02/2018		02,17,40	02,16,76	02,16,76

Elenco delle particelle catastali

COMUNE	SEZ	FOG	PART	SUB	Forma di conduzione e n. protocollo	Proprietario	Cond. Parz.	Data Iniz. Cond.	Data Fine Cond.	Sup. catastale (Ha,Aa,Ca)	Sup. grafica (Ha,Aa,Ca)	Sup. condotta (Ha,Aa,Ca)
14) MAGIONE		84	00059		PROPRIETA' AGEA.CAA5374.2018.0000428	LA TORRE DELL'OLIVETO SOCIETA' AGRICOLA A RESPONSABILITA' LIMITAT A	NO	09/02/2018		01,98,20	01,98,40	01,98,40
15) MAGIONE		84	00060		PROPRIETA' AGEA.CAA5374.2018.0000428	LA TORRE DELL'OLIVETO SOCIETA' AGRICOLA A RESPONSABILITA' LIMITAT A	NO	09/02/2018		00,22,60	00,22,55	00,22,55
16) MAGIONE		84	00139		PROPRIETA' AGEA.CAA5374.2018.0000428	LA TORRE DELL'OLIVETO SOCIETA' AGRICOLA A RESPONSABILITA' LIMITAT A	NO	09/02/2018		02,37,30	02,36,52	02,36,52
17) MAGIONE		84	00141		PROPRIETA' AGEA.CAA5374.2018.0000428	LA TORRE DELL'OLIVETO SOCIETA' AGRICOLA A RESPONSABILITA' LIMITAT A	NO	09/02/2018		00,80,60	00,80,32	00,80,32
18) MAGIONE		84	00143		PROPRIETA' AGEA.CAA5374.2018.0000428	LA TORRE DELL'OLIVETO SOCIETA' AGRICOLA A RESPONSABILITA' LIMITAT A	NO	09/02/2018		05,75,50	05,76,17	05,76,17
19) MAGIONE		84	00164		PROPRIETA' AGEA.CAA5374.2018.0000428	LA TORRE DELL'OLIVETO SOCIETA' AGRICOLA A RESPONSABILITA' LIMITAT A	NO	09/02/2018		01,35,90	01,35,43	01,35,43
20) MAGIONE		84	00166		PROPRIETA' AGEA.CAA5374.2018.0000428	LA TORRE DELL'OLIVETO SOCIETA' AGRICOLA A RESPONSABILITA' LIMITAT A	NO	09/02/2018		01,23,30	01,21,07	01,21,07
21) MAGIONE		84	00167		PROPRIETA' AGEA.CAA5374.2018.0000428	LA TORRE DELL'OLIVETO SOCIETA' AGRICOLA A RESPONSABILITA' LIMITAT A	NO	09/02/2018		00,08,10	00,08,17	00,08,17
22) MAGIONE		84	00169		PROPRIETA' AGEA.CAA5374.2018.0000428	LA TORRE DELL'OLIVETO SOCIETA' AGRICOLA A RESPONSABILITA' LIMITAT A	NO	09/02/2018		04,43,60	04,42,75	04,42,75
23) MAGIONE		84	00170		PROPRIETA' AGEA.CAA5374.2018.0000428	LA TORRE DELL'OLIVETO SOCIETA' AGRICOLA A RESPONSABILITA' LIMITAT A	NO	09/02/2018		00,22,00	00,21,27	00,21,27
24) MAGIONE		84	00171		PROPRIETA' AGEA.CAA5374.2018.0000428	LA TORRE DELL'OLIVETO SOCIETA' AGRICOLA A RESPONSABILITA' LIMITAT A	NO	09/02/2018		00,05,00	00,05,00	00,05,00
25) MAGIONE		84	00172		PROPRIETA' AGEA.CAA5374.2018.0000428	LA TORRE DELL'OLIVETO SOCIETA' AGRICOLA A RESPONSABILITA' LIMITAT A	NO	09/02/2018		00,15,00	00,14,96	00,14,96
26) MAGIONE		84	00173		PROPRIETA' AGEA.CAA5374.2018.0000428	LA TORRE DELL'OLIVETO SOCIETA' AGRICOLA A RESPONSABILITA' LIMITAT A	NO	09/02/2018		00,16,10	00,16,13	00,16,13
27) MAGIONE		84	00174		PROPRIETA' AGEA.CAA5374.2018.0000428	LA TORRE DELL'OLIVETO SOCIETA' AGRICOLA A RESPONSABILITA' LIMITAT A	NO	09/02/2018		00,07,60	00,07,55	00,07,55
28) MAGIONE		84	00175		PROPRIETA' AGEA.CAA5374.2018.0000428	LA TORRE DELL'OLIVETO SOCIETA' AGRICOLA A RESPONSABILITA' LIMITAT A	NO	09/02/2018		00,72,30	00,72,06	00,71,25
29) MAGIONE		84	00211		PROPRIETA' AGEA.CAA5374.2018.0000428	LA TORRE DELL'OLIVETO SOCIETA' AGRICOLA A RESPONSABILITA' LIMITAT A	NO	09/02/2018		01,15,60	01,14,27	01,14,27
30) MAGIONE		84	00928		PROPRIETA' AGEA.CAA5374.2018.0000428	LA TORRE DELL'OLIVETO SOCIETA' AGRICOLA A RESPONSABILITA' LIMITAT A	SI	09/02/2018		00,33,41	00,33,68	00,33,41
31) MAGIONE		84	00929		PROPRIETA' AGEA.CAA5374.2018.0000428	LA TORRE DELL'OLIVETO SOCIETA' AGRICOLA A RESPONSABILITA' LIMITAT A	SI	09/02/2018		03,82,19	03,82,71	03,81,83

Elenco delle particelle catastali

COMUNE	SEZ	FOG	PART	SUB	Forma di conduzione e n. protocollo	Proprietario	Cond. Parz.	Data Iniz. Cond.	Data Fine Cond.	Sup. catastale (Ha,Aa,Ca)	Sup. grafica (Ha,Aa,Ca)	Sup. condotta (Ha,Aa,Ca)
32) MAGIONE		85	00052		PROPRIETA' AGEA.CAA5374.2018.0000428	LA TORRE DELL'OLIVETO SOCIETA' AGRICOLA A RESPONSABILITA' LIMITAT A	NO	11/11/2020		00,27,90	00,28,19	00,27,57
33) MAGIONE		85	00053		PROPRIETA' AGEA.CAA5374.2018.0000428	LA TORRE DELL'OLIVETO SOCIETA' AGRICOLA A RESPONSABILITA' LIMITAT A	NO	09/02/2018		02,65,30	02,64,87	02,61,71
34) MAGIONE		87	00006		PROPRIETA' AGEA.CAA5374.2018.0000428	LA TORRE DELL'OLIVETO SOCIETA' AGRICOLA A RESPONSABILITA' LIMITAT A	NO	09/02/2018		01,37,70	01,37,40	01,37,40
35) MAGIONE		87	00010		PROPRIETA' AGEA.CAA5374.2018.0000428	LA TORRE DELL'OLIVETO SOCIETA' AGRICOLA A RESPONSABILITA' LIMITAT A	NO	09/02/2018		00,40,50	00,40,41	00,40,41
36) MAGIONE		87	00014		PROPRIETA' AGEA.CAA5374.2018.0000428	LA TORRE DELL'OLIVETO SOCIETA' AGRICOLA A RESPONSABILITA' LIMITAT A	NO	09/02/2018		00,54,30	00,54,03	00,54,03
37) MAGIONE		87	00015		PROPRIETA' AGEA.CAA5374.2018.0000428	LA TORRE DELL'OLIVETO SOCIETA' AGRICOLA A RESPONSABILITA' LIMITAT A	NO	09/02/2018		00,21,50	00,21,58	00,21,58
38) MAGIONE		87	00016		PROPRIETA' AGEA.CAA5374.2018.0000428	LA TORRE DELL'OLIVETO SOCIETA' AGRICOLA A RESPONSABILITA' LIMITAT A	NO	09/02/2018		02,71,70	02,71,40	02,71,40
39) MAGIONE		87	00017		PROPRIETA' AGEA.CAA5374.2018.0000428	LA TORRE DELL'OLIVETO SOCIETA' AGRICOLA A RESPONSABILITA' LIMITAT A	NO	09/02/2018		00,34,70	00,34,61	00,34,61
40) MAGIONE		87	00018		PROPRIETA' AGEA.CAA5374.2018.0000428	LA TORRE DELL'OLIVETO SOCIETA' AGRICOLA A RESPONSABILITA' LIMITAT A	NO	09/02/2018		09,44,40	09,44,82	09,44,82
41) MAGIONE		87	00019		PROPRIETA' AGEA.CAA5374.2018.0000428	LA TORRE DELL'OLIVETO SOCIETA' AGRICOLA A RESPONSABILITA' LIMITAT A	NO	09/02/2018		00,19,18	00,19,15	00,19,15
42) MAGIONE		87	00021		PROPRIETA' AGEA.CAA5374.2018.0000428	LA TORRE DELL'OLIVETO SOCIETA' AGRICOLA A RESPONSABILITA' LIMITAT A	NO	09/02/2018		00,24,94	00,22,93	00,22,93
43) MAGIONE		87	00022		PROPRIETA' AGEA.CAA5374.2018.0000428	LA TORRE DELL'OLIVETO SOCIETA' AGRICOLA A RESPONSABILITA' LIMITAT A	NO	09/02/2018		00,80,20	00,79,98	00,79,98
44) MAGIONE		87	00023		PROPRIETA' AGEA.CAA5374.2018.0000428	LA TORRE DELL'OLIVETO SOCIETA' AGRICOLA A RESPONSABILITA' LIMITAT A	NO	09/02/2018		02,71,60	02,71,06	02,71,06
45) MAGIONE		87	00024		PROPRIETA' AGEA.CAA5374.2018.0000428	LA TORRE DELL'OLIVETO SOCIETA' AGRICOLA A RESPONSABILITA' LIMITAT A	NO	09/02/2018		03,76,90	03,76,34	03,76,31
46) MAGIONE		87	00025		PROPRIETA' AGEA.CAA5374.2018.0000428	LA TORRE DELL'OLIVETO SOCIETA' AGRICOLA A RESPONSABILITA' LIMITAT A	NO	09/02/2018		00,21,50	00,21,68	00,21,68
47) MAGIONE		87	00026		PROPRIETA' AGEA.CAA5374.2018.0000428	LA TORRE DELL'OLIVETO SOCIETA' AGRICOLA A RESPONSABILITA' LIMITAT A	NO	09/02/2018		02,43,10	02,43,04	02,43,04
48) MAGIONE		87	00027		PROPRIETA' AGEA.CAA5374.2018.0000428	LA TORRE DELL'OLIVETO SOCIETA' AGRICOLA A RESPONSABILITA' LIMITAT A	NO	09/02/2018		01,11,00	01,10,46	01,10,46
49) MAGIONE		87	00028		PROPRIETA' AGEA.CAA5374.2018.0000428	LA TORRE DELL'OLIVETO SOCIETA' AGRICOLA A RESPONSABILITA' LIMITAT A	NO	09/02/2018		02,77,80	02,78,09	02,78,09

Elenco delle particelle catastali

COMUNE	SEZ	FOG	PART	SUB	Forma di conduzione e n. protocollo	Proprietario	Cond. Parz.	Data Iniz. Cond.	Data Fine Cond.	Sup. catastale (Ha,Aa,Ca)	Sup. grafica (Ha,Aa,Ca)	Sup. condotta (Ha,Aa,Ca)
50) MAGIONE		87	00032		PROPRIETA' AGEA.CAA5374.2018.0000428	LA TORRE DELL'OLIVETO SOCIETA' AGRICOLA A RESPONSABILITA' LIMITAT A	NO	09/02/2018		01,09,80	01,09,78	01,09,78
51) MAGIONE		87	00048		PROPRIETA' AGEA.CAA5374.2018.0000428	LA TORRE DELL'OLIVETO SOCIETA' AGRICOLA A RESPONSABILITA' LIMITAT A	NO	09/02/2018		02,82,40	02,83,79	02,83,79
52) MAGIONE		87	00049		PROPRIETA' AGEA.CAA5374.2018.0000428	LA TORRE DELL'OLIVETO SOCIETA' AGRICOLA A RESPONSABILITA' LIMITAT A	NO	09/02/2018		00,23,80	00,23,70	00,23,70
53) MAGIONE		87	00050		PROPRIETA' AGEA.CAA5374.2018.0000428	LA TORRE DELL'OLIVETO SOCIETA' AGRICOLA A RESPONSABILITA' LIMITAT A	NO	09/02/2018		00,46,30	00,46,42	00,46,42
54) MAGIONE		87	00054		PROPRIETA' AGEA.CAA5374.2018.0000428	LA TORRE DELL'OLIVETO SOCIETA' AGRICOLA A RESPONSABILITA' LIMITAT A	NO	09/02/2018		00,75,40	00,74,99	00,74,99
55) MAGIONE		87	00055		PROPRIETA' AGEA.CAA5374.2018.0000428	LA TORRE DELL'OLIVETO SOCIETA' AGRICOLA A RESPONSABILITA' LIMITAT A	NO	09/02/2018		01,60,60	01,60,58	01,60,58
56) MAGIONE		87	00056		PROPRIETA' AGEA.CAA5374.2018.0000428	LA TORRE DELL'OLIVETO SOCIETA' AGRICOLA A RESPONSABILITA' LIMITAT A	NO	09/02/2018		00,06,20	00,05,97	00,05,97
57) MAGIONE		87	00057		PROPRIETA' AGEA.CAA5374.2018.0000428	LA TORRE DELL'OLIVETO SOCIETA' AGRICOLA A RESPONSABILITA' LIMITAT A	NO	09/02/2018		01,60,00	01,59,36	01,59,36
58) MAGIONE		87	00058		PROPRIETA' AGEA.CAA5374.2018.0000428	LA TORRE DELL'OLIVETO SOCIETA' AGRICOLA A RESPONSABILITA' LIMITAT A	NO	09/02/2018		00,05,70	00,05,45	00,05,45
59) MAGIONE		87	00059		PROPRIETA' AGEA.CAA5374.2018.0000428	LA TORRE DELL'OLIVETO SOCIETA' AGRICOLA A RESPONSABILITA' LIMITAT A	SI	27/01/2021		15,45,40	15,45,99	15,44,34
60) MAGIONE		87	00070		PROPRIETA' AGEA.CAA5374.2018.0000428	LA TORRE DELL'OLIVETO SOCIETA' AGRICOLA A RESPONSABILITA' LIMITAT A	NO	09/02/2018		01,47,43	01,48,66	01,48,66
61) MAGIONE		87	00082		PROPRIETA' AGEA.CAA5374.2018.0000428	LA TORRE DELL'OLIVETO SOCIETA' AGRICOLA A RESPONSABILITA' LIMITAT A	NO	09/02/2018		02,39,50	02,39,78	02,39,78
62) MAGIONE		87	00084		PROPRIETA' AGEA.CAA5374.2018.0000428	LA TORRE DELL'OLIVETO SOCIETA' AGRICOLA A RESPONSABILITA' LIMITAT A	NO	09/02/2018		00,14,00	00,14,04	00,14,04
63) MAGIONE		87	00085		PROPRIETA' AGEA.CAA5374.2018.0000428	LA TORRE DELL'OLIVETO SOCIETA' AGRICOLA A RESPONSABILITA' LIMITAT A	NO	09/02/2018		01,69,70	01,69,74	01,69,74
64) MAGIONE		87	00087		PROPRIETA' AGEA.CAA5374.2018.0000428	LA TORRE DELL'OLIVETO SOCIETA' AGRICOLA A RESPONSABILITA' LIMITAT A	NO	09/02/2018		00,46,80	00,46,55	00,45,61
65) MAGIONE		87	00088		PROPRIETA' AGEA.CAA5374.2018.0000428	LA TORRE DELL'OLIVETO SOCIETA' AGRICOLA A RESPONSABILITA' LIMITAT A	NO	09/02/2018		02,89,50	02,89,77	02,89,77
66) MAGIONE		87	00092		PROPRIETA' AGEA.CAA5374.2018.0000428	LA TORRE DELL'OLIVETO SOCIETA' AGRICOLA A RESPONSABILITA' LIMITAT A	NO	09/02/2018		02,32,20	02,57,80	02,57,80
67) MAGIONE		87	00095		PROPRIETA' AGEA.CAA5374.2018.0000428	LA TORRE DELL'OLIVETO SOCIETA' AGRICOLA A RESPONSABILITA' LIMITAT A	NO	09/02/2018		01,39,80	01,40,87	01,40,87

Elenco delle particelle catastali

COMUNE	SEZ	FOG	PART	SUB	Forma di conduzione e n. protocollo	Proprietario	Cond. Parz.	Data Iniz. Cond.	Data Fine Cond.	Sup. catastale (Ha,Aa,Ca)	Sup. grafica (Ha,Aa,Ca)	Sup. condotta (Ha,Aa,Ca)
68) MAGIONE		87	00096		PROPRIETA' AGEA.CAA5374.2018.0000428	LA TORRE DELL'OLIVETO SOCIETA' AGRICOLA A RESPONSABILITA' LIMITAT A	NO	09/02/2018		02,06,40	02,06,18	02,06,18
69) MAGIONE		87	00097		PROPRIETA' AGEA.CAA5374.2018.0000428	LA TORRE DELL'OLIVETO SOCIETA' AGRICOLA A RESPONSABILITA' LIMITAT A	NO	09/02/2018		00,24,00	00,24,16	00,24,16
70) MAGIONE		87	00307		PROPRIETA' AGEA.CAA5374.2018.0000428	LA TORRE DELL'OLIVETO SOCIETA' AGRICOLA A RESPONSABILITA' LIMITAT A	SI	09/02/2018		00,00,12	00,00,10	00,00,10
71) MAGIONE		87	00308		PROPRIETA' AGEA.CAA5374.2018.0000428	LA TORRE DELL'OLIVETO SOCIETA' AGRICOLA A RESPONSABILITA' LIMITAT A	NO	09/02/2018		00,06,70	00,07,42	00,07,42
72) MAGIONE		87	00311		PROPRIETA' AGEA.CAA5374.2018.0000428	LA TORRE DELL'OLIVETO SOCIETA' AGRICOLA A RESPONSABILITA' LIMITAT A	NO	09/02/2018		00,04,25	00,04,32	00,04,32
73) MAGIONE		87	00313		PROPRIETA' AGEA.CAA5374.2018.0000428	LA TORRE DELL'OLIVETO SOCIETA' AGRICOLA A RESPONSABILITA' LIMITAT A	NO	09/02/2018		00,02,90	00,02,85	00,02,85
74) MAGIONE		87	00354		PROPRIETA' AGEA.CAA5374.2018.0000428	LA TORRE DELL'OLIVETO SOCIETA' AGRICOLA A RESPONSABILITA' LIMITAT A	NO	09/02/2018		02,55,84	02,29,71	02,29,71
75) MAGIONE		87	00357		PROPRIETA' AGEA.CAA5374.2018.0000428	LA TORRE DELL'OLIVETO SOCIETA' AGRICOLA A RESPONSABILITA' LIMITAT A	NO	09/02/2018		00,01,96	00,01,73	00,01,73
76) MAGIONE		87	00382		PROPRIETA' AGEA.CAA5374.2018.0000428	LA TORRE DELL'OLIVETO SOCIETA' AGRICOLA A RESPONSABILITA' LIMITAT A	NO	09/02/2018		00,70,08	00,70,33	00,70,33
77) MAGIONE		87	00392		PROPRIETA' AGEA.CAA5374.2018.0000428	LA TORRE DELL'OLIVETO SOCIETA' AGRICOLA A RESPONSABILITA' LIMITAT A	NO	09/02/2018		02,15,96	02,16,09	02,16,09
78) MAGIONE		87	00394		PROPRIETA' AGEA.CAA5374.2018.0001746	LA TORRE DELL'OLIVETO SOCIETA' AGRICOLA A RESPONSABILITA' LIMITAT A	SI	09/02/2018		00,26,80	00,28,84	00,28,84
79) MAGIONE		87	00395		PROPRIETA' AGEA.CAA5374.2018.0000428	LA TORRE DELL'OLIVETO SOCIETA' AGRICOLA A RESPONSABILITA' LIMITAT A	NO	09/02/2018		00,71,80	00,70,09	00,70,09
80) MAGIONE		87	00420		PROPRIETA' AGEA.CAA5374.2018.0000428	LA TORRE DELL'OLIVETO SOCIETA' AGRICOLA A RESPONSABILITA' LIMITAT A	NO	09/02/2018		00,24,60	00,22,16	00,22,16
81) MAGIONE		87	00512		PROPRIETA' AGEA.CAA5374.2018.0001746	LA TORRE DELL'OLIVETO SOCIETA' AGRICOLA A RESPONSABILITA' LIMITAT A	SI	09/02/2018		02,67,09	02,66,59	02,66,54
82) MAGIONE		87	00514		PROPRIETA' AGEA.CAA5374.2018.0000428	LA TORRE DELL'OLIVETO SOCIETA' AGRICOLA A RESPONSABILITA' LIMITAT A	NO	27/01/2021		06,84,99	06,85,43	06,84,99
83) MAGIONE		87	00516		PROPRIETA' AGEA.CAA5374.2018.0000428	LA TORRE DELL'OLIVETO SOCIETA' AGRICOLA A RESPONSABILITA' LIMITAT A	NO	27/01/2021		03,40,09	03,40,32	03,40,09
84) MAGIONE		88	00003		PROPRIETA' AGEA.CAA5374.2018.0000428	LA TORRE DELL'OLIVETO SOCIETA' AGRICOLA A RESPONSABILITA' LIMITAT A	NO	09/02/2018		00,77,20	00,76,70	00,76,70
85) MAGIONE		88	00004		PROPRIETA' AGEA.CAA5374.2018.0000428	LA TORRE DELL'OLIVETO SOCIETA' AGRICOLA A RESPONSABILITA' LIMITAT A	NO	09/02/2018		02,53,20	02,52,55	02,52,55

Elenco delle particelle catastali

COMUNE	SEZ	FOG	PART	SUB	Forma di conduzione e n. protocollo	Proprietario	Cond. Parz.	Data Iniz. Cond.	Data Fine Cond.	Sup. catastale (Ha,Aa,Ca)	Sup. grafica (Ha,Aa,Ca)	Sup. condotta (Ha,Aa,Ca)
86) MAGIONE		88	00005		PROPRIETA' AGEA.CAA5374.2018.0000428	LA TORRE DELL'OLIVETO SOCIETA' AGRICOLA A RESPONSABILITA' LIMITAT A	NO	09/02/2018		01,74,80	01,74,97	01,74,30
87) MAGIONE		88	00024		PROPRIETA' AGEA.CAA5374.2018.0000428	LA TORRE DELL'OLIVETO SOCIETA' AGRICOLA A RESPONSABILITA' LIMITAT A	NO	09/02/2018		01,70,30	01,70,43	01,70,43
88) MAGIONE		88	00025		PROPRIETA' AGEA.CAA5374.2018.0000428	LA TORRE DELL'OLIVETO SOCIETA' AGRICOLA A RESPONSABILITA' LIMITAT A	NO	09/02/2018		02,88,40	02,87,99	02,87,99
89) MAGIONE		88	00026		PROPRIETA' AGEA.CAA5374.2018.0000428	LA TORRE DELL'OLIVETO SOCIETA' AGRICOLA A RESPONSABILITA' LIMITAT A	NO	09/02/2018		01,66,70	01,66,64	01,66,64
90) MAGIONE		88	00027		PROPRIETA' AGEA.CAA5374.2018.0000428	LA TORRE DELL'OLIVETO SOCIETA' AGRICOLA A RESPONSABILITA' LIMITAT A	NO	09/02/2018		00,44,20	00,44,34	00,44,34
91) MAGIONE		88	00028		PROPRIETA' AGEA.CAA5374.2018.0000428	LA TORRE DELL'OLIVETO SOCIETA' AGRICOLA A RESPONSABILITA' LIMITAT A	NO	09/02/2018		02,93,50	02,92,79	02,92,79
92) MAGIONE		88	00029		PROPRIETA' AGEA.CAA5374.2018.0000428	LA TORRE DELL'OLIVETO SOCIETA' AGRICOLA A RESPONSABILITA' LIMITAT A	NO	09/02/2018		00,78,00	00,77,39	00,77,39
93) MAGIONE		88	00032		PROPRIETA' AGEA.CAA5374.2018.0000428	LA TORRE DELL'OLIVETO SOCIETA' AGRICOLA A RESPONSABILITA' LIMITAT A	NO	09/02/2018		07,76,20	07,99,46	07,99,46
94) MAGIONE		88	00033		PROPRIETA' AGEA.CAA5374.2018.0000428	LA TORRE DELL'OLIVETO SOCIETA' AGRICOLA A RESPONSABILITA' LIMITAT A	NO	09/02/2018		00,31,00	00,30,36	00,30,36
95) MAGIONE		88	00036		PROPRIETA' AGEA.CAA5374.2018.0000428	LA TORRE DELL'OLIVETO SOCIETA' AGRICOLA A RESPONSABILITA' LIMITAT A	NO	09/02/2018		00,47,80	00,47,07	00,47,07
96) MAGIONE		88	00037		PROPRIETA' AGEA.CAA5374.2018.0000428	LA TORRE DELL'OLIVETO SOCIETA' AGRICOLA A RESPONSABILITA' LIMITAT A	NO	09/02/2018		03,43,70	03,44,25	03,44,25
97) MAGIONE		88	00038		PROPRIETA' AGEA.CAA5374.2018.0000428	LA TORRE DELL'OLIVETO SOCIETA' AGRICOLA A RESPONSABILITA' LIMITAT A	NO	09/02/2018		01,71,30	01,71,30	01,71,30
98) MAGIONE		88	00039		PROPRIETA' AGEA.CAA5374.2018.0000428	LA TORRE DELL'OLIVETO SOCIETA' AGRICOLA A RESPONSABILITA' LIMITAT A	NO	09/02/2018		00,44,40	00,44,53	00,44,53
99) MAGIONE		88	00040		PROPRIETA' AGEA.CAA5374.2018.0000428	LA TORRE DELL'OLIVETO SOCIETA' AGRICOLA A RESPONSABILITA' LIMITAT A	NO	09/02/2018		00,36,60	00,35,96	00,35,96
100) MAGIONE		88	00041		PROPRIETA' AGEA.CAA5374.2018.0000428	LA TORRE DELL'OLIVETO SOCIETA' AGRICOLA A RESPONSABILITA' LIMITAT A	NO	09/02/2018		01,82,10	01,81,23	01,81,23
101) MAGIONE		88	00042		PROPRIETA' AGEA.CAA5374.2018.0000428	LA TORRE DELL'OLIVETO SOCIETA' AGRICOLA A RESPONSABILITA' LIMITAT A	NO	09/02/2018		01,08,40	01,07,55	01,07,55
102) MAGIONE		88	00043		PROPRIETA' AGEA.CAA5374.2018.0000428	LA TORRE DELL'OLIVETO SOCIETA' AGRICOLA A RESPONSABILITA' LIMITAT A	NO	09/02/2018		05,08,30	05,09,25	05,09,25
103) MAGIONE		88	00044		PROPRIETA' AGEA.CAA5374.2018.0000428	LA TORRE DELL'OLIVETO SOCIETA' AGRICOLA A RESPONSABILITA' LIMITAT A	NO	09/02/2018		00,17,90	00,18,12	00,18,12

Elenco delle particelle catastali

COMUNE	SEZ	FOG	PART	SUB	Forma di conduzione e n. protocollo	Proprietario	Cond. Parz.	Data Iniz. Cond.	Data Fine Cond.	Sup. catastale (Ha,Aa,Ca)	Sup. grafica (Ha,Aa,Ca)	Sup. condotta (Ha,Aa,Ca)
104) MAGIONE		88	00046		PROPRIETA' AGEA.CAA5374.2018.0000428	LA TORRE DELL'OLIVETO SOCIETA' AGRICOLA A RESPONSABILITA' LIMITAT A	NO	09/02/2018		00,06,70	00,06,70	00,06,70
105) MAGIONE		88	00049		PROPRIETA' AGEA.CAA5374.2018.0000428	LA TORRE DELL'OLIVETO SOCIETA' AGRICOLA A RESPONSABILITA' LIMITAT A	NO	09/02/2018		03,66,10	03,66,92	03,66,92
106) MAGIONE		88	00056		PROPRIETA' AGEA.CAA5374.2018.0000428	LA TORRE DELL'OLIVETO SOCIETA' AGRICOLA A RESPONSABILITA' LIMITAT A	NO	09/02/2018		03,32,10	03,31,60	03,31,60
107) MAGIONE		88	00058		PROPRIETA' AGEA.CAA5374.2018.0000428	LA TORRE DELL'OLIVETO SOCIETA' AGRICOLA A RESPONSABILITA' LIMITAT A	NO	09/02/2018		00,09,00	00,09,19	00,09,19
108) MAGIONE		88	00059		PROPRIETA' AGEA.CAA5374.2018.0000428	LA TORRE DELL'OLIVETO SOCIETA' AGRICOLA A RESPONSABILITA' LIMITAT A	NO	09/02/2018		00,42,00	00,42,27	00,42,27
109) MAGIONE		88	00060		PROPRIETA' AGEA.CAA5374.2018.0000428	LA TORRE DELL'OLIVETO SOCIETA' AGRICOLA A RESPONSABILITA' LIMITAT A	NO	09/02/2018		00,03,50	00,03,78	00,03,78
110) MAGIONE		88	00081		PROPRIETA' AGEA.CAA5374.2018.0000428	LA TORRE DELL'OLIVETO SOCIETA' AGRICOLA A RESPONSABILITA' LIMITAT A	NO	09/02/2018		00,59,90	00,59,99	00,59,99
111) MAGIONE		88	00083		PROPRIETA' AGEA.CAA5374.2018.0000428	LA TORRE DELL'OLIVETO SOCIETA' AGRICOLA A RESPONSABILITA' LIMITAT A	NO	09/02/2018		01,02,75	01,02,51	01,02,51
112) MAGIONE		88	00084		PROPRIETA' AGEA.CAA5374.2018.0000428	LA TORRE DELL'OLIVETO SOCIETA' AGRICOLA A RESPONSABILITA' LIMITAT A	NO	09/02/2018		00,16,30	00,15,99	00,15,99
113) MAGIONE		88	00100		PROPRIETA' AGEA.CAA5374.2018.0000428	LA TORRE DELL'OLIVETO SOCIETA' AGRICOLA A RESPONSABILITA' LIMITAT A	NO	09/02/2018		00,08,00	00,07,69	00,07,69
114) MAGIONE		88	00101		PROPRIETA' AGEA.CAA5374.2018.0000428	LA TORRE DELL'OLIVETO SOCIETA' AGRICOLA A RESPONSABILITA' LIMITAT A	NO	09/02/2018		00,93,90	00,91,30	00,91,30
115) MAGIONE		88	00103		PROPRIETA' AGEA.CAA5374.2018.0000428	LA TORRE DELL'OLIVETO SOCIETA' AGRICOLA A RESPONSABILITA' LIMITAT A	NO	09/02/2018		00,07,40	00,07,91	00,07,91
116) MAGIONE		88	00104		PROPRIETA' AGEA.CAA5374.2018.0000428	LA TORRE DELL'OLIVETO SOCIETA' AGRICOLA A RESPONSABILITA' LIMITAT A	NO	09/02/2018		00,68,20	00,67,14	00,67,14
117) MAGIONE		88	00105		PROPRIETA' AGEA.CAA5374.2018.0000428	LA TORRE DELL'OLIVETO SOCIETA' AGRICOLA A RESPONSABILITA' LIMITAT A	NO	09/02/2018		00,01,20	00,01,54	00,01,54
118) MAGIONE		88	00132		PROPRIETA' AGEA.CAA5374.2018.0000428	LA TORRE DELL'OLIVETO SOCIETA' AGRICOLA A RESPONSABILITA' LIMITAT A	NO	09/02/2018		00,39,10	00,37,87	00,37,87
119) MAGIONE		88	00779		PROPRIETA' AGEA.CAA5374.2018.0000428	LA TORRE DELL'OLIVETO SOCIETA' AGRICOLA A RESPONSABILITA' LIMITAT A	NO	09/02/2018		04,80,15	04,79,26	04,79,26
120) MAGIONE		88	00782		PROPRIETA' AGEA.CAA5374.2018.0000428	LA TORRE DELL'OLIVETO SOCIETA' AGRICOLA A RESPONSABILITA' LIMITAT A	SI	09/02/2018		01,07,53	01,07,32	01,07,33
121) MAGIONE		88	00792		PROPRIETA' AGEA.CAA5374.2018.0000428	LA TORRE DELL'OLIVETO SOCIETA' AGRICOLA A RESPONSABILITA' LIMITAT A	NO	25/11/2020		00,19,85	00,18,73	00,14,98

Elenco delle particelle catastali

COMUNE	SEZ	FOG	PART	SUB	Forma di conduzione e n. protocollo	Proprietario	Cond. Parz.	Data Iniz. Cond.	Data Fine Cond.	Sup. catastale (Ha,Aa,Ca)	Sup. grafica (Ha,Aa,Ca)	Sup. condotta (Ha,Aa,Ca)
122) MAGIONE		88	00794		PROPRIETA' AGEA.CAA5374.2018.0000428	LA TORRE DELL'OLIVETO SOCIETA' AGRICOLA A RESPONSABILITA' LIMITAT A	NO	25/11/2020		03,86,18	03,84,90	03,84,90
123) MAGIONE		88	00799		PROPRIETA' AGEA.CAA5374.2018.0000428	LA TORRE DELL'OLIVETO SOCIETA' AGRICOLA A RESPONSABILITA' LIMITAT A	SI	11/11/2020		01,01,02	01,02,38	01,02,32
124) MAGIONE		89	00028		PROPRIETA' AGEA.CAA5374.2018.0000428	LA TORRE DELL'OLIVETO SOCIETA' AGRICOLA A RESPONSABILITA' LIMITAT A	NO	09/02/2018		03,85,40	03,83,45	03,69,36
125) MAGIONE		89	00029		PROPRIETA' AGEA.CAA5374.2018.0000428	LA TORRE DELL'OLIVETO SOCIETA' AGRICOLA A RESPONSABILITA' LIMITAT A	NO	09/02/2018		00,41,80	00,42,34	00,42,34
126) MAGIONE		89	00034		PROPRIETA' AGEA.CAA5374.2018.0000428	LA TORRE DELL'OLIVETO SOCIETA' AGRICOLA A RESPONSABILITA' LIMITAT A	NO	09/02/2018		00,96,10	00,95,69	00,95,69
127) MAGIONE		89	00035		PROPRIETA' AGEA.CAA5374.2018.0000428	LA TORRE DELL'OLIVETO SOCIETA' AGRICOLA A RESPONSABILITA' LIMITAT A	NO	09/02/2018		00,35,40	00,34,88	00,34,88
128) MAGIONE		89	00036		PROPRIETA' AGEA.CAA5374.2018.0000428	LA TORRE DELL'OLIVETO SOCIETA' AGRICOLA A RESPONSABILITA' LIMITAT A	NO	09/02/2018		00,52,90	00,53,40	00,53,40
129) MAGIONE		89	00037		PROPRIETA' AGEA.CAA5374.2018.0000428	LA TORRE DELL'OLIVETO SOCIETA' AGRICOLA A RESPONSABILITA' LIMITAT A	NO	09/02/2018		01,38,60	01,37,21	01,37,21
130) MAGIONE		89	00038		PROPRIETA' AGEA.CAA5374.2018.0000428	LA TORRE DELL'OLIVETO SOCIETA' AGRICOLA A RESPONSABILITA' LIMITAT A	NO	09/02/2018		00,98,50	00,98,35	00,98,35
131) MAGIONE		89	00097		PROPRIETA' AGEA.CAA5374.2018.0000428	LA TORRE DELL'OLIVETO SOCIETA' AGRICOLA A RESPONSABILITA' LIMITAT A	NO	09/02/2018		00,52,80	00,52,95	00,52,95
132) MAGIONE		89	00724		PROPRIETA' AGEA.CAA5374.2018.0000428	LA TORRE DELL'OLIVETO SOCIETA' AGRICOLA A RESPONSABILITA' LIMITAT A	NO	27/01/2021		00,34,10	00,32,70	00,24,93
133) MAGIONE		89	00726		PROPRIETA' AGEA.CAA5374.2018.0000428	LA TORRE DELL'OLIVETO SOCIETA' AGRICOLA A RESPONSABILITA' LIMITAT A	SI	27/01/2021		00,64,39	00,65,60	00,65,57
134) MAGIONE		89	00728		PROPRIETA' AGEA.CAA5374.2018.0000428	LA TORRE DELL'OLIVETO SOCIETA' AGRICOLA A RESPONSABILITA' LIMITAT A	NO	25/11/2020		04,41,13	04,41,26	04,41,04
135) MAGIONE		89	00730		PROPRIETA' AGEA.CAA5374.2018.0000428	LA TORRE DELL'OLIVETO SOCIETA' AGRICOLA A RESPONSABILITA' LIMITAT A	NO	25/11/2020		02,38,86	02,36,22	02,36,19
136) MAGIONE		89	00732		PROPRIETA' AGEA.CAA5374.2018.0000428	LA TORRE DELL'OLIVETO SOCIETA' AGRICOLA A RESPONSABILITA' LIMITAT A	NO	25/11/2020		01,62,13	01,61,66	01,61,65
137) MAGIONE		89	00735		PROPRIETA' AGEA.CAA5374.2018.0000428	LA TORRE DELL'OLIVETO SOCIETA' AGRICOLA A RESPONSABILITA' LIMITAT A	SI	25/11/2020		00,14,75	00,23,51	00,23,51
138) ORTIGNANO RAGGIOLO		11	00031		PROPRIETA' AGEA.CAA5374.2018.0000428	LA TORRE DELL'OLIVETO SOCIETA' AGRICOLA A RESPONSABILITA' LIMITAT A	NO	09/02/2018		00,49,50	00,50,05	00,50,05
139) ORTIGNANO RAGGIOLO		13	00001		PROPRIETA' AGEA.CAA5374.2018.0001251	LA TORRE DELL'OLIVETO SOCIETA' AGRICOLA A RESPONSABILITA' LIMITAT A	SI	09/02/2018		00,02,90	00,02,92	00,02,92

Elenco delle particelle catastali

COMUNE	SEZ	FOG	PART	SUB	Forma di conduzione e n. protocollo	Proprietario	Cond. Parz.	Data Iniz. Cond.	Data Fine Cond.	Sup. catastale (Ha,Aa,Ca)	Sup. grafica (Ha,Aa,Ca)	Sup. condotta (Ha,Aa,Ca)
140) ORTIGNANO RAGGIOLO		20	00062		PROPRIETA' AGEA.CAA5374.2018.0000428	LA TORRE DELL'OLIVETO SOCIETA' AGRICOLA A RESPONSABILITA' LIMITAT A	NO	09/02/2018		01,31,70	01,31,07	01,31,07
141) ORTIGNANO RAGGIOLO		21	00005		PROPRIETA' AGEA.CAA5374.2018.0000428	LA TORRE DELL'OLIVETO SOCIETA' AGRICOLA A RESPONSABILITA' LIMITAT A	NO	09/02/2018		08,59,70	08,62,75	08,62,75
142) ORTIGNANO RAGGIOLO		21	00012		PROPRIETA' AGEA.CAA5374.2018.0000428	LA TORRE DELL'OLIVETO SOCIETA' AGRICOLA A RESPONSABILITA' LIMITAT A	NO	09/02/2018		06,02,10	06,00,48	06,00,48
143) ORTIGNANO RAGGIOLO		21	00014		PROPRIETA' AGEA.CAA5374.2018.0000428	LA TORRE DELL'OLIVETO SOCIETA' AGRICOLA A RESPONSABILITA' LIMITAT A	NO	09/02/2018		00,01,30	00,01,20	00,01,20
144) ORTIGNANO RAGGIOLO		21	00023		PROPRIETA' AGEA.CAA5374.2018.0000428	LA TORRE DELL'OLIVETO SOCIETA' AGRICOLA A RESPONSABILITA' LIMITAT A	NO	09/02/2018		12,20,90	12,22,87	12,22,87
145) ORTIGNANO RAGGIOLO		21	00024		PROPRIETA' AGEA.CAA5374.2018.0000428	LA TORRE DELL'OLIVETO SOCIETA' AGRICOLA A RESPONSABILITA' LIMITAT A	NO	09/02/2018		02,03,20	02,02,98	02,02,98
146) ORTIGNANO RAGGIOLO		21	00028		PROPRIETA' AGEA.CAA5374.2018.0000428	LA TORRE DELL'OLIVETO SOCIETA' AGRICOLA A RESPONSABILITA' LIMITAT A	NO	09/02/2018		02,03,10	02,03,13	02,03,13
147) ORTIGNANO RAGGIOLO		21	00032		PROPRIETA' AGEA.CAA5374.2018.0000428	LA TORRE DELL'OLIVETO SOCIETA' AGRICOLA A RESPONSABILITA' LIMITAT A	NO	09/02/2018		01,19,00	01,19,20	01,19,20
148) ORTIGNANO RAGGIOLO		22	00118		PROPRIETA' AGEA.CAA5374.2018.0001251	LA TORRE DELL'OLIVETO SOCIETA' AGRICOLA A RESPONSABILITA' LIMITAT A	SI	09/02/2018		00,95,40	00,95,26	00,95,26
149) ORTIGNANO RAGGIOLO		22	00120		PROPRIETA' AGEA.CAA5374.2018.0001251	LA TORRE DELL'OLIVETO SOCIETA' AGRICOLA A RESPONSABILITA' LIMITAT A	SI	09/02/2018		00,98,40	00,97,87	00,97,87
150) ORTIGNANO RAGGIOLO		22	00121		PROPRIETA' AGEA.CAA5374.2018.0001251	LA TORRE DELL'OLIVETO SOCIETA' AGRICOLA A RESPONSABILITA' LIMITAT A	SI	09/02/2018		01,01,80	01,01,82	01,01,82
151) ORTIGNANO RAGGIOLO		22	00123		PROPRIETA' AGEA.CAA5374.2018.0000428	LA TORRE DELL'OLIVETO SOCIETA' AGRICOLA A RESPONSABILITA' LIMITAT A	NO	09/02/2018		02,72,30	02,73,83	02,73,83
152) ORTIGNANO RAGGIOLO		22	00128		PROPRIETA' AGEA.CAA5374.2018.0001251	LA TORRE DELL'OLIVETO SOCIETA' AGRICOLA A RESPONSABILITA' LIMITAT A	SI	09/02/2018		00,15,50	00,15,64	00,15,64
153) ORTIGNANO RAGGIOLO		22	00129		PROPRIETA' AGEA.CAA5374.2018.0001251	LA TORRE DELL'OLIVETO SOCIETA' AGRICOLA A RESPONSABILITA' LIMITAT A	SI	09/02/2018		00,99,60	00,99,46	00,99,46
154) ORTIGNANO RAGGIOLO		22	00137		PROPRIETA' AGEA.CAA5374.2018.0001251	LA TORRE DELL'OLIVETO SOCIETA' AGRICOLA A RESPONSABILITA' LIMITAT A	SI	09/02/2018		00,99,80	01,00,13	01,00,13
155) ORTIGNANO RAGGIOLO		31	00004		PROPRIETA' AGEA.CAA5374.2018.0000428	LA TORRE DELL'OLIVETO SOCIETA' AGRICOLA A RESPONSABILITA' LIMITAT A	NO	09/02/2018		03,41,40	03,41,63	03,41,63
156) ORTIGNANO RAGGIOLO		31	00008		PROPRIETA' AGEA.CAA5374.2018.0000428	LA TORRE DELL'OLIVETO SOCIETA' AGRICOLA A RESPONSABILITA' LIMITAT A	NO	09/02/2018		16,12,40	16,11,22	16,09,41
157) ORTIGNANO RAGGIOLO		32	00002		PROPRIETA' AGEA.CAA5374.2018.0001251	LA TORRE DELL'OLIVETO SOCIETA' AGRICOLA A RESPONSABILITA' LIMITAT A	SI	09/02/2018		06,35,40	06,35,20	06,35,20

Elenco delle particelle catastali

COMUNE	SEZ	FOG	PART	SUB	Forma di conduzione e n. protocollo	Proprietario	Cond. Parz.	Data Iniz. Cond.	Data Fine Cond.	Sup. catastale (Ha,Aa,Ca)	Sup. grafica (Ha,Aa,Ca)	Sup. condotta (Ha,Aa,Ca)
158) ORTIGNANO RAGGIOLO		32	00005		PROPRIETA' AGEA.CAA5374.2018.0000428	LA TORRE DELL'OLIVETO SOCIETA' AGRICOLA A RESPONSABILITA' LIMITAT A	NO	11/11/2020		13,57,00	13,52,99	13,52,90
159) ORTIGNANO RAGGIOLO		33	00004		PROPRIETA' AGEA.CAA5374.2018.0000428	LA TORRE DELL'OLIVETO SOCIETA' AGRICOLA A RESPONSABILITA' LIMITAT A	NO	09/02/2018		00,77,20	00,77,01	00,77,01
160) ORTIGNANO RAGGIOLO		33	00006		PROPRIETA' AGEA.CAA5374.2018.0001251	LA TORRE DELL'OLIVETO SOCIETA' AGRICOLA A RESPONSABILITA' LIMITAT A	SI	09/02/2018		00,34,30	00,34,25	00,34,25
161) ORTIGNANO RAGGIOLO		33	00016		PROPRIETA' AGEA.CAA5374.2018.0000428	LA TORRE DELL'OLIVETO SOCIETA' AGRICOLA A RESPONSABILITA' LIMITAT A	NO	09/02/2018		05,35,90	05,36,71	05,35,16
162) ORTIGNANO RAGGIOLO		33	00018		PROPRIETA' AGEA.CAA5374.2018.0000428	LA TORRE DELL'OLIVETO SOCIETA' AGRICOLA A RESPONSABILITA' LIMITAT A	NO	09/02/2018		01,73,20	01,72,82	01,72,82
163) ORTIGNANO RAGGIOLO		33	00019		PROPRIETA' AGEA.CAA5374.2018.0001251	LA TORRE DELL'OLIVETO SOCIETA' AGRICOLA A RESPONSABILITA' LIMITAT A	SI	09/02/2018		07,07,60	07,09,70	07,09,70
164) ORTIGNANO RAGGIOLO		33	00025		PROPRIETA' AGEA.CAA5374.2018.0000428	LA TORRE DELL'OLIVETO SOCIETA' AGRICOLA A RESPONSABILITA' LIMITAT A	NO	09/02/2018		00,75,80	00,75,70	00,75,70
165) PERUGIA		252	05801		PROPRIETA' AGEA.CAA5374.2018.0000428	LA TORRE DELL'OLIVETO SOCIETA' AGRICOLA A RESPONSABILITA' LIMITAT A	NO	20/02/2020		00,49,50	00,49,67	00,49,50
166) PERUGIA		268	00560		PROPRIETA' AGEA.CAA5374.2018.0000428	LA TORRE DELL'OLIVETO SOCIETA' AGRICOLA A RESPONSABILITA' LIMITAT A	NO	09/02/2018		00,03,80	00,03,80	00,03,80
167) PERUGIA		268	03306		PROPRIETA' AGEA.CAA5374.2018.0000428	LA TORRE DELL'OLIVETO SOCIETA' AGRICOLA A RESPONSABILITA' LIMITAT A	NO	09/02/2018		03,45,44	03,45,91	03,45,91
168) PERUGIA		268	06891		PROPRIETA' AGEA.CAA5374.2018.0000428	LA TORRE DELL'OLIVETO SOCIETA' AGRICOLA A RESPONSABILITA' LIMITAT A	NO	11/11/2020		02,23,06	02,21,28	02,21,08
169) PERUGIA		312	00192		PROPRIETA' AGEA.CAA5374.2018.0000428	LA TORRE DELL'OLIVETO SOCIETA' AGRICOLA A RESPONSABILITA' LIMITAT A	NO	09/02/2018		00,55,70	00,55,40	00,55,40
170) PERUGIA		312	00290		PROPRIETA' AGEA.CAA5374.2018.0000428	LA TORRE DELL'OLIVETO SOCIETA' AGRICOLA A RESPONSABILITA' LIMITAT A	NO	09/02/2018		00,93,47	00,93,05	00,93,05
171) PERUGIA		336	00115		PROPRIETA' AGEA.CAA5374.2018.0000428	LA TORRE DELL'OLIVETO SOCIETA' AGRICOLA A RESPONSABILITA' LIMITAT A	NO	09/02/2018		00,20,60	00,20,44	00,20,44
172) TERNI		85	00029		PROPRIETA' AGEA.CAA5374.2018.0000428	LA TORRE DELL'OLIVETO SOCIETA' AGRICOLA A RESPONSABILITA' LIMITAT A	NO	09/02/2018		00,10,10	00,10,43	00,10,43
173) TERNI		85	00040		PROPRIETA' AGEA.CAA5374.2018.0000428	LA TORRE DELL'OLIVETO SOCIETA' AGRICOLA A RESPONSABILITA' LIMITAT A	NO	09/02/2018		00,27,80	00,27,36	00,27,36
174) TERNI		85	00085		PROPRIETA' AGEA.CAA5374.2018.0000428	LA TORRE DELL'OLIVETO SOCIETA' AGRICOLA A RESPONSABILITA' LIMITAT A	NO	09/02/2018		00,36,60	00,36,88	00,36,88
175) TERNI		85	00086		PROPRIETA' AGEA.CAA5374.2018.0000428	LA TORRE DELL'OLIVETO SOCIETA' AGRICOLA A RESPONSABILITA' LIMITAT A	NO	09/02/2018		00,54,60	00,54,42	00,54,42

Elenco delle particelle catastali

COMUNE	SEZ	FOG	PART	SUB	Forma di conduzione e n. protocollo	Proprietario	Cond. Parz.	Data Iniz. Cond.	Data Fine Cond.	Sup. catastale (Ha,Aa,Ca)	Sup. grafica (Ha,Aa,Ca)	Sup. condotta (Ha,Aa,Ca)
176) TERNI		85	00385		PROPRIETA' AGEA.CAA5374.2018.0000428	LA TORRE DELL'OLIVETO SOCIETA' AGRICOLA A RESPONSABILITA' LIMITAT A	NO	09/02/2018		00,01,90	00,01,96	00,01,96
177) TERNI		85	00388		PROPRIETA' AGEA.CAA5374.2018.0000428	LA TORRE DELL'OLIVETO SOCIETA' AGRICOLA A RESPONSABILITA' LIMITAT A	NO	09/02/2018		00,18,70	00,20,44	00,20,44
178) TERNI		85	00390		PROPRIETA' AGEA.CAA5374.2018.0000428	LA TORRE DELL'OLIVETO SOCIETA' AGRICOLA A RESPONSABILITA' LIMITAT A	NO	09/02/2018		00,08,70	00,08,97	00,08,97
179) TERNI		85	00391		PROPRIETA' AGEA.CAA5374.2018.0000428	LA TORRE DELL'OLIVETO SOCIETA' AGRICOLA A RESPONSABILITA' LIMITAT A	NO	09/02/2018		00,08,80	00,08,79	00,08,79
180) TERNI		85	00976		PROPRIETA' AGEA.CAA5374.2018.0000428	LA TORRE DELL'OLIVETO SOCIETA' AGRICOLA A RESPONSABILITA' LIMITAT A	NO	09/02/2018		00,02,94	00,02,91	00,02,91

SEGNALAZIONI SUI TERRENI
VINCOLI AMMINISTRATIVI E AGRONOMICI CUI E' SOTTOPOSTA LA SUPERFICIE

Comune	Sez.	Fog.	Part.	Sub.	Vincolo su uso del suolo (occupazione, destinazione e varietà)	SIC ZPS ZVN	Zonizzazione PSR, specifiche regionali (aree A-B-C-D)	Zone Svantaggiate e Zone Montane	Tematismi Regionali	Colt. Biol.	Produzione integrata	Terreno percorso da incendi	Terreno confisc.	Data Inizio Vincolo	Data Fine Vincolo	Origine (atto amministrativo o normativo)
MAGIONE		87	00355			ZVN: NO	C	ASSENZA								
MAGIONE		87	00358			ZVN: NO	C	ASSENZA								
MAGIONE		87	00417			ZVN: NO	C	ASSENZA								
MAGIONE		88	00030			ZVN: NO	C	ASSENZA								
MAGIONE		88	00780			ZVN: NO	C	ASSENZA								
PERUGIA		252	05802			ZVN: NO	C	ASSENZA								
PERUGIA		268	00021			ZVN: NO	C	ASSENZA								
PERUGIA		268	00024			ZVN: NO	C	ASSENZA								

Comune	Sez.	Fog.	Part.	Sub.	Vincolo su uso del suolo (occupazione, destinazione e varietà)	SIC ZPS ZVN	Zonizzazione PSR, specifiche regionali (aree A-B-C-D)	Zone Svantaggiate e Zone Montane	Tematismi Regionali	Colt. Biol.	Produzione integrata	Terreno percorso da incendi	Terreno confisc.	Data Inizio Vincolo	Data Fine Vincolo	Origine (atto amministrativo o normativo)
PERUGIA		268	06871			ZVN: NO	C	ASSENZA								
PERUGIA		268	06873			ZVN: NO	C	ASSENZA								
MAGIONE		84	00056			ZVN: NO	C	ASSENZA								
MAGIONE		84	00057			ZVN: NO	C	ASSENZA								
MAGIONE		84	00058			ZVN: NO	C	ASSENZA								
MAGIONE		84	00059			ZVN: NO	C	ASSENZA								
MAGIONE		84	00060			ZVN: NO	C	ASSENZA								
MAGIONE		84	00139			ZVN: NO	C	ASSENZA								
MAGIONE		84	00141			ZVN: NO	C	ASSENZA								
MAGIONE		84	00143			ZVN: NO	C	ASSENZA								
MAGIONE		84	00164			ZVN: NO	C	ASSENZA								
MAGIONE		84	00166			ZVN: NO	C	ASSENZA								
MAGIONE		84	00167			ZVN: NO	C	ASSENZA								
MAGIONE		84	00169			ZVN: NO	C	ASSENZA								

Comune	Sez.	Fog.	Part.	Sub.	Vincolo su uso del suolo (occupazione, destinazione e varietà)	SIC ZPS ZVN	Zonizzazione PSR, specifiche regionali (aree A-B-C-D)	Zone Svantaggiate e Zone Montane	Tematismi Regionali	Colt. Biol.	Produzione integrata	Terreno percorso da incendi	Terreno confisc.	Data Inizio Vincolo	Data Fine Vincolo	Origine (atto amministrativo o normativo)
MAGIONE		84	00170			ZVN: NO	C	ASSENZA								
MAGIONE		84	00171			ZVN: NO	C	ASSENZA								
MAGIONE		84	00172			ZVN: NO	C	ASSENZA								
MAGIONE		84	00173			ZVN: NO	C	ASSENZA								
MAGIONE		84	00174			ZVN: NO	C	ASSENZA								
MAGIONE		84	00175			ZVN: NO	C	ASSENZA								
MAGIONE		84	00211			ZVN: NO	C	ASSENZA								
MAGIONE		84	00928			ZVN: NO	C	ASSENZA								
MAGIONE		84	00929			ZVN: NO	C	ASSENZA								
MAGIONE		85	00052			ZVN: NO	C	ASSENZA								
MAGIONE		85	00053			ZVN: NO	C	ASSENZA								
MAGIONE		87	00006			ZVN: NO	C	ASSENZA								
MAGIONE		87	00010			ZVN: NO	C	ASSENZA								
MAGIONE		87	00014			ZVN: NO	C	ASSENZA								

Comune	Sez.	Fog.	Part.	Sub.	Vincolo su uso del suolo (occupazione, destinazione e varietà)	SIC ZPS ZVN	Zonizzazione PSR, specifiche regionali (aree A-B-C-D)	Zone Svantaggiate e Zone Montane	Tematismi Regionali	Colt. Biol.	Produzione integrata	Terreno percorso da incendi	Terreno confisc.	Data Inizio Vincolo	Data Fine Vincolo	Origine (atto amministrativo o normativo)
MAGIONE		87	00015			ZVN: NO	C	ASSENZA								
MAGIONE		87	00016			ZVN: NO	C	ASSENZA								
MAGIONE		87	00017			ZVN: NO	C	ASSENZA								
MAGIONE		87	00018			ZVN: NO	C	ASSENZA								
MAGIONE		87	00019			ZVN: NO	C	ASSENZA								
MAGIONE		87	00021			ZVN: NO	C	ASSENZA								
MAGIONE		87	00022			ZVN: NO	C	ASSENZA								
MAGIONE		87	00023			ZVN: NO	C	ASSENZA								
MAGIONE		87	00024			ZVN: NO	C	ASSENZA								
MAGIONE		87	00025			ZVN: NO	C	ASSENZA								
MAGIONE		87	00026			ZVN: NO	C	ASSENZA								
MAGIONE		87	00027			ZVN: NO	C	ASSENZA								
MAGIONE		87	00028			ZVN: NO	C	ASSENZA								
MAGIONE		87	00032			ZVN: NO	C	ASSENZA								

Comune	Sez.	Fog.	Part.	Sub.	Vincolo su uso del suolo (occupazione, destinazione e varietà)	SIC ZPS ZVN	Zonizzazione PSR, specifiche regionali (aree A-B-C-D)	Zone Svantaggiate e Zone Montane	Tematismi Regionali	Colt. Biol.	Produzione integrata	Terreno percorso da incendi	Terreno confisc.	Data Inizio Vincolo	Data Fine Vincolo	Origine (atto amministrativo o normativo)
MAGIONE		87	00048			ZVN: NO	C	ASSENZA								
MAGIONE		87	00049			ZVN: NO	C	ASSENZA								
MAGIONE		87	00050			ZVN: NO	C	ASSENZA								
MAGIONE		87	00054			ZVN: NO	C	ASSENZA								
MAGIONE		87	00055			ZVN: NO	C	ASSENZA								
MAGIONE		87	00056			ZVN: NO	C	ASSENZA								
MAGIONE		87	00057			ZVN: NO	C	ASSENZA								
MAGIONE		87	00058			ZVN: NO	C	ASSENZA								
MAGIONE		87	00059			ZVN: NO	C	ASSENZA								
MAGIONE		87	00070			ZVN: NO	C	ASSENZA								
MAGIONE		87	00082			ZVN: NO	C	ASSENZA								
MAGIONE		87	00084			ZVN: NO	C	ASSENZA								
MAGIONE		87	00085			ZVN: NO	C	ASSENZA								
MAGIONE		87	00087			ZVN: NO	C	ASSENZA								

Comune	Sez.	Fog.	Part.	Sub.	Vincolo su uso del suolo (occupazione, destinazione e varietà)	SIC ZPS ZVN	Zonizzazione PSR, specifiche regionali (aree A-B-C-D)	Zone Svantaggiate e Zone Montane	Tematismi Regionali	Colt. Biol.	Produzione integrata	Terreno percorso da incendi	Terreno confisc.	Data Inizio Vincolo	Data Fine Vincolo	Origine (atto amministrativo o normativo)
MAGIONE		87	00088			ZVN: NO	C	ASSENZA								
MAGIONE		87	00092			ZVN: NO	C	ASSENZA								
MAGIONE		87	00095			ZVN: NO	C	ASSENZA								
MAGIONE		87	00096			ZVN: NO	C	ASSENZA								
MAGIONE		87	00097			ZVN: NO	C	ASSENZA								
MAGIONE		87	00307			ZVN: NO	C	ASSENZA								
MAGIONE		87	00308			ZVN: NO	C	ASSENZA								
MAGIONE		87	00311			ZVN: NO	C	ASSENZA								
MAGIONE		87	00313			ZVN: NO	C	ASSENZA								
MAGIONE		87	00354			ZVN: NO	C	ASSENZA								
MAGIONE		87	00357			ZVN: NO	C	ASSENZA								
MAGIONE		87	00382			ZVN: NO	C	ASSENZA								
MAGIONE		87	00392			ZVN: NO	C	ASSENZA								
MAGIONE		87	00394			ZVN: NO	C	ASSENZA								

Comune	Sez.	Fog.	Part.	Sub.	Vincolo su uso del suolo (occupazione, destinazione e varietà)	SIC ZPS ZVN	Zonizzazione PSR, specifiche regionali (aree A-B-C-D)	Zone Svantaggiate e Zone Montane	Tematismi Regionali	Colt. Biol.	Produzione integrata	Terreno percorso da incendi	Terreno confisc.	Data Inizio Vincolo	Data Fine Vincolo	Origine (atto amministrativo o normativo)
MAGIONE		87	00395			ZVN: NO	C	ASSENZA								
MAGIONE		87	00420			ZVN: NO	C	ASSENZA								
MAGIONE		87	00512			ZVN: NO	C	ASSENZA								
MAGIONE		87	00514			ZVN: NO	C	ASSENZA								
MAGIONE		87	00516			ZVN: NO	C	ASSENZA								
MAGIONE		88	00003			ZVN: NO	C	ASSENZA								
MAGIONE		88	00004			ZVN: NO	C	ASSENZA								
MAGIONE		88	00005			ZVN: NO	C	ASSENZA								
MAGIONE		88	00024			ZVN: NO	C	ASSENZA								
MAGIONE		88	00025			ZVN: NO	C	ASSENZA								
MAGIONE		88	00026			ZVN: NO	C	ASSENZA								
MAGIONE		88	00027			ZVN: NO	C	ASSENZA								
MAGIONE		88	00028			ZVN: NO	C	ASSENZA								
MAGIONE		88	00029			ZVN: NO	C	ASSENZA								

Comune	Sez.	Fog.	Part.	Sub.	Vincolo su uso del suolo (occupazione, destinazione e varietà)	SIC ZPS ZVN	Zonizzazione PSR, specifiche regionali (aree A-B-C-D)	Zone Svantaggiate e Zone Montane	Tematismi Regionali	Colt. Biol.	Produzione integrata	Terreno percorso da incendi	Terreno confisc.	Data Inizio Vincolo	Data Fine Vincolo	Origine (atto amministrativo o normativo)
MAGIONE		88	00032			ZVN: NO	C	ASSENZA								
MAGIONE		88	00033			ZVN: NO	C	ASSENZA								
MAGIONE		88	00036			ZVN: NO	C	ASSENZA								
MAGIONE		88	00037			ZVN: NO	C	ASSENZA								
MAGIONE		88	00038			ZVN: NO	C	ASSENZA								
MAGIONE		88	00039			ZVN: NO	C	ASSENZA								
MAGIONE		88	00040			ZVN: NO	C	ASSENZA								
MAGIONE		88	00041			ZVN: NO	C	ASSENZA								
MAGIONE		88	00042			ZVN: NO	C	ASSENZA								
MAGIONE		88	00043			ZVN: NO	C	ASSENZA								
MAGIONE		88	00044			ZVN: NO	C	ASSENZA								
MAGIONE		88	00046			ZVN: NO	C	ASSENZA								
MAGIONE		88	00049			ZVN: NO	C	ASSENZA								
MAGIONE		88	00056			ZVN: NO	C	ASSENZA								

Comune	Sez.	Fog.	Part.	Sub.	Vincolo su uso del suolo (occupazione, destinazione e varietà)	SIC ZPS ZVN	Zonizzazione PSR, specifiche regionali (aree A-B-C-D)	Zone Svantaggiate e Zone Montane	Tematismi Regionali	Colt. Biol.	Produzione integrata	Terreno percorso da incendi	Terreno confisc.	Data Inizio Vincolo	Data Fine Vincolo	Origine (atto amministrativo o normativo)
MAGIONE		88	00058			ZVN: NO	C	ASSENZA								
MAGIONE		88	00059			ZVN: NO	C	ASSENZA								
MAGIONE		88	00060			ZVN: NO	C	ASSENZA								
MAGIONE		88	00081			ZVN: NO	C	ASSENZA								
MAGIONE		88	00083			ZVN: NO	C	ASSENZA								
MAGIONE		88	00084			ZVN: NO	C	ASSENZA								
MAGIONE		88	00100			ZVN: NO	C	ASSENZA								
MAGIONE		88	00101			ZVN: NO	C	ASSENZA								
MAGIONE		88	00103			ZVN: NO	C	ASSENZA								
MAGIONE		88	00104			ZVN: NO	C	ASSENZA								
MAGIONE		88	00105			ZVN: NO	C	ASSENZA								
MAGIONE		88	00132			ZVN: NO	C	ASSENZA								
MAGIONE		88	00779			ZVN: NO	C	ASSENZA								
MAGIONE		88	00782			ZVN: NO	C	ASSENZA								

Comune	Sez.	Fog.	Part.	Sub.	Vincolo su uso del suolo (occupazione, destinazione e varietà)	SIC ZPS ZVN	Zonizzazione PSR, specifiche regionali (aree A-B-C-D)	Zone Svantaggiate e Zone Montane	Tematismi Regionali	Colt. Biol.	Produzione integrata	Terreno percorso da incendi	Terreno confisc.	Data Inizio Vincolo	Data Fine Vincolo	Origine (atto amministrativo o normativo)
MAGIONE		88	00792			ZVN: NO	C	ASSENZA								
MAGIONE		88	00794			ZVN: NO	C	ASSENZA								
MAGIONE		88	00799			ZVN: NO	C	ASSENZA								
MAGIONE		89	00028			ZVN: NO	C	ASSENZA								
MAGIONE		89	00029			ZVN: NO	C	ASSENZA								
MAGIONE		89	00034			ZVN: NO	C	ASSENZA								
MAGIONE		89	00035			ZVN: NO	C	ASSENZA								
MAGIONE		89	00036			ZVN: NO	C	ASSENZA								
MAGIONE		89	00037			ZVN: NO	C	ASSENZA								
MAGIONE		89	00038			ZVN: NO	C	ASSENZA								
MAGIONE		89	00097			ZVN: NO	C	ASSENZA								
MAGIONE		89	00724			ZVN: NO	C	ASSENZA								
MAGIONE		89	00726			ZVN: NO	C	ASSENZA								
MAGIONE		89	00728			ZVN: NO	C	ASSENZA								

Comune	Sez.	Fog.	Part.	Sub.	Vincolo su uso del suolo (occupazione, destinazione e varietà)	SIC ZPS ZVN	Zonizzazione PSR, specifiche regionali (aree A-B-C-D)	Zone Svantaggiate e Zone Montane	Tematismi Regionali	Colt. Biol.	Produzione integrata	Terreno percorso da incendi	Terreno confisc.	Data Inizio Vincolo	Data Fine Vincolo	Origine (atto amministrativo o normativo)
MAGIONE		89	00730			ZVN: NO	C	ASSENZA								
MAGIONE		89	00732			ZVN: NO	C	ASSENZA								
MAGIONE		89	00735			ZVN: NO	C	ASSENZA								
ORTIGNANO RAGGIOLO		11	00031			ZVN: NO	D	PRESENZA								
ORTIGNANO RAGGIOLO		13	00001			ZVN: NO	D	PRESENZA								
ORTIGNANO RAGGIOLO		20	00062			ZVN: NO	D	PRESENZA								
ORTIGNANO RAGGIOLO		21	00005			ZVN: NO	D	PRESENZA								
ORTIGNANO RAGGIOLO		21	00012			ZVN: NO	D	PRESENZA								
ORTIGNANO RAGGIOLO		21	00014			ZVN: NO	D	PRESENZA								
ORTIGNANO RAGGIOLO		21	00023			ZVN: NO	D	PRESENZA								
ORTIGNANO RAGGIOLO		21	00024			ZVN: NO	D	PRESENZA								
ORTIGNANO RAGGIOLO		21	00028			ZVN: NO	D	PRESENZA								
ORTIGNANO RAGGIOLO		21	00032			ZVN: NO	D	PRESENZA								
ORTIGNANO RAGGIOLO		22	00118			ZVN: NO	D	PRESENZA								

Comune	Sez.	Fog.	Part.	Sub.	Vincolo su uso del suolo (occupazione, destinazione e varietà)	SIC ZPS ZVN	Zonizzazione PSR, specifiche regionali (aree A-B-C-D)	Zone Svantaggiate e Zone Montane	Tematismi Regionali	Colt. Biol.	Produzione integrata	Terreno percorso da incendi	Terreno confisc.	Data Inizio Vincolo	Data Fine Vincolo	Origine (atto amministrativo o normativo)
ORTIGNANO RAGGIOLO		22	00120			ZVN: NO	D	PRESENZA								
ORTIGNANO RAGGIOLO		22	00121			ZVN: NO	D	PRESENZA								
ORTIGNANO RAGGIOLO		22	00123			ZVN: NO	D	PRESENZA								
ORTIGNANO RAGGIOLO		22	00128			ZVN: NO	D	PRESENZA								
ORTIGNANO RAGGIOLO		22	00129			ZVN: NO	D	PRESENZA								
ORTIGNANO RAGGIOLO		22	00137			ZVN: NO	D	PRESENZA								
ORTIGNANO RAGGIOLO		31	00004			ZVN: NO	D	PRESENZA								
ORTIGNANO RAGGIOLO		31	00008			ZVN: NO	D	PRESENZA								
ORTIGNANO RAGGIOLO		32	00002			ZVN: NO	D	PRESENZA								
ORTIGNANO RAGGIOLO		32	00005			SIC: IT5180011 ZPS: IT5180011 ZVN: NO	D	PRESENZA								
ORTIGNANO RAGGIOLO		33	00004			ZVN: NO	D	PRESENZA								
ORTIGNANO RAGGIOLO		33	00006			ZVN: NO	D	PRESENZA								
ORTIGNANO RAGGIOLO		33	00016			ZVN: NO	D	PRESENZA								
ORTIGNANO RAGGIOLO		33	00018			ZVN: NO	D	PRESENZA								

Comune	Sez.	Fog.	Part.	Sub.	Vincolo su uso del suolo (occupazione, destinazione e varietà)	SIC ZPS ZVN	Zonizzazione PSR, specifiche regionali (aree A-B-C-D)	Zone Svantaggiate e Zone Montane	Tematismi Regionali	Colt. Biol.	Produzione integrata	Terreno percorso da incendi	Terreno confisc.	Data Inizio Vincolo	Data Fine Vincolo	Origine (atto amministrativo o normativo)
ORTIGNANO RAGGIOLO		33		00019		ZVN: NO	D	PRESENZA								
ORTIGNANO RAGGIOLO		33		00025		ZVN: NO	D	PRESENZA								
PERUGIA		252		05801		ZVN: NO	C	ASSENZA								
PERUGIA		268		00560		ZVN: NO	C	ASSENZA								
PERUGIA		268		03306		ZVN: NO	C	ASSENZA								
PERUGIA		268		06891		ZVN: NO	C	ASSENZA								
PERUGIA		312		00192		ZVN: SI	C	ASSENZA								
PERUGIA		312		00290		ZVN: SI	C	ASSENZA								
PERUGIA		336		00115		ZVN: NO	C	ASSENZA								
TERNI		85		00029		ZVN: NO	C	PRESENZA								
TERNI		85		00040		ZVN: NO	C	PRESENZA								
TERNI		85		00085		ZVN: NO	C	PRESENZA								
TERNI		85		00086		ZVN: NO	C	PRESENZA								
TERNI		85		00385		ZVN: NO	C	PRESENZA								

Comune	Sez.	Fog.	Part.	Sub.	Vincolo su uso del suolo (occupazione, destinazione e varietà)	SIC ZPS ZVN	Zonizzazione PSR, specifiche regionali (aree A-B-C-D)	Zone Svantaggiate e Zone Montane	Tematismi Regionali	Colt. Biol.	Produzione integrata	Terreno percorso da incendi	Terreno confisc.	Data Inizio Vincolo	Data Fine Vincolo	Origine (atto amministrativo o normativo)
TERNI		85	00388			ZVN: NO	C	PRESENZA								
TERNI		85	00390			ZVN: NO	C	PRESENZA								
TERNI		85	00391			ZVN: NO	C	PRESENZA								
TERNI		85	00976			ZVN: NO	C	PRESENZA								

COMPOSIZIONE ZOOTECNICA

Codice allevamento	Indirizzo	Specie allevata	Modalita' allevamento	Tipo di produzione	Auto. latte	Tipo di allevamento	Data Inizio	Data Fine	Proprietario Detentore	Data Agg. BDN	Numero capi per tipologia, età	Alle. bio.
1)	026PG032	AGELLO VIA DEL RAPPO 6 MAGIONE	SUINI	INTENSIVO	PRODUZIONE DA INGRASSO	NO	SUIDI	20/06/2017	DETENTORE	22/06/2021	N di capi medio: 1008	

Le informazioni riportate nella sezione "COMPONENTE ZOOTECNICA" sono quelle aggiornate alla data di stampa del presente atto, tali informazioni possono non coincidere con quelle di riferimento per la richiesta di aiuti.

FABBRICATI

COMUNE	Riferimenti catastali				Conduzione	Data inizio	Data fine	Sup. (mq)	Sup. Coperta (mq)	Sup. Scoperta (mq)	Vol. (mc)	N° Posti	Utilizzatori
	SEZ	FOG	PART	SUB									
1) MAGIONE		84	00164		PROPRIETA'	09/02/2018		32					
2) MAGIONE		84	00166		PROPRIETA'	09/02/2018		718					
3) MAGIONE		84	00170		PROPRIETA'	09/02/2018		89					
4) MAGIONE		84	00928		PROPRIETA'	09/02/2018		1379					
5) MAGIONE		84	00929		PROPRIETA'	09/02/2018		876					
6) MAGIONE		85	00052		PROPRIETA'	11/11/2020		163					
7) MAGIONE		85	00052		PROPRIETA'	11/11/2020		100					

COMUNE	Riferimenti catastali				Conduzione	Data inizio	Data fine	Sup. (mq)	Sup. Coperta (mq)	Sup. Scoperta (mq)	Vol. (mc)	N° Posti	Utilizzatori
	SEZ	FOG	PART	SUB									
8) MAGIONE		87	00006		PROPRIETA'	09/02/2018		354					
9) MAGIONE		87	00006		PROPRIETA'	09/02/2018		124					
10) MAGIONE		87	00010		PROPRIETA'	09/02/2018		357					
11) MAGIONE		87	00015		PROPRIETA'	09/02/2018		63					
12) MAGIONE		87	00015		PROPRIETA'	09/02/2018		194					
13) MAGIONE		87	00015		PROPRIETA'	09/02/2018		60					
14) MAGIONE		87	00016		PROPRIETA'	09/02/2018		47					
15) MAGIONE		87	00016		PROPRIETA'	09/02/2018		386					
16) MAGIONE		87	00017		PROPRIETA'	09/02/2018		221					
17) MAGIONE		87	00019		PROPRIETA'	09/02/2018		1304					
18) MAGIONE		87	00021		PROPRIETA'	09/02/2018		58					
19) MAGIONE		87	00021		PROPRIETA'	09/02/2018		381					
20) MAGIONE		87	00025		PROPRIETA'	09/02/2018		70					
21) MAGIONE		87	00025		PROPRIETA'	09/02/2018		554					
22) MAGIONE		87	00026		PROPRIETA'	09/02/2018		575					
23) MAGIONE		87	00054		PROPRIETA'	09/02/2018		143					
24) MAGIONE		87	00054		PROPRIETA'	09/02/2018		62					
25) MAGIONE		87	00054		PROPRIETA'	09/02/2018		224					
26) MAGIONE		87	00096		PROPRIETA'	09/02/2018		1233					
27) MAGIONE		87	00097		PROPRIETA'	09/02/2018		10					
28) MAGIONE		87	00354		PROPRIETA'	09/02/2018		48					
29) MAGIONE		87	00355		PROPRIETA'	09/02/2018		171					
30) MAGIONE		87	00358		PROPRIETA'	09/02/2018		279					
31) MAGIONE		87	00394		PROPRIETA'	09/02/2018		363					
32) MAGIONE		87	00394		PROPRIETA'	09/02/2018		10					
33) MAGIONE		87	00394		PROPRIETA'	09/02/2018		7					
34) MAGIONE		87	00394		PROPRIETA'	09/02/2018		235					

COMUNE	Riferimenti catastali				Conduzione	Data inizio	Data fine	Sup. (mq)	Sup. Coperta (mq)	Sup. Scoperta (mq)	Vol. (mc)	N° Posti	Utilizzatori
	SEZ	FOG	PART	SUB									
35) MAGIONE		87	00395		PROPRIETA'	09/02/2018		85					
36) MAGIONE		87	00395		PROPRIETA'	09/02/2018		2					
37) MAGIONE		87	00395		PROPRIETA'	09/02/2018		289					
38) MAGIONE		87	00395		PROPRIETA'	09/02/2018		1					
39) MAGIONE		87	00417		PROPRIETA'	09/02/2018		93					
40) MAGIONE		87	00420		PROPRIETA'	09/02/2018		536					
41) MAGIONE		87	00512		PROPRIETA'	09/02/2018		4738					
42) MAGIONE		87	00514		PROPRIETA'	27/01/2021		762					
43) MAGIONE		87	00514		PROPRIETA'	27/01/2021		91					
44) MAGIONE		87	00514		PROPRIETA'	27/01/2021		85					
45) MAGIONE		87	00514		PROPRIETA'	27/01/2021		232					
46) MAGIONE		88	00004		PROPRIETA'	09/02/2018		588					
47) MAGIONE		88	00005		PROPRIETA'	09/02/2018		354					
48) MAGIONE		88	00024		PROPRIETA'	09/02/2018		221					
49) MAGIONE		88	00025		PROPRIETA'	09/02/2018		1031					
50) MAGIONE		88	00026		PROPRIETA'	09/02/2018		206					
51) MAGIONE		88	00027		PROPRIETA'	09/02/2018		347					
52) MAGIONE		88	00028		PROPRIETA'	09/02/2018		16					
53) MAGIONE		88	00028		PROPRIETA'	09/02/2018		538					
54) MAGIONE		88	00029		PROPRIETA'	09/02/2018		9					
55) MAGIONE		88	00029		PROPRIETA'	09/02/2018		163					
56) MAGIONE		88	00030		PROPRIETA'	09/02/2018		1857					
57) MAGIONE		88	00032		PROPRIETA'	09/02/2018		425					
58) MAGIONE		88	00038		PROPRIETA'	09/02/2018		64					
59) MAGIONE		88	00041		PROPRIETA'	09/02/2018		141					
60) MAGIONE		88	00044		PROPRIETA'	09/02/2018		1481					
61) MAGIONE		88	00046		PROPRIETA'	09/02/2018		532					

COMUNE	Riferimenti catastali				Conduzione	Data inizio	Data fine	Sup. (mq)	Sup. Coperta (mq)	Sup. Scoperta (mq)	Vol. (mc)	N° Posti	Utilizzatori
	SEZ	FOG	PART	SUB									
62) MAGIONE		88	00049		PROPRIETA'	09/02/2018		9					
63) MAGIONE		88	00049		PROPRIETA'	09/02/2018		16					
64) MAGIONE		88	00049		PROPRIETA'	09/02/2018		1308					
65) MAGIONE		88	00056		PROPRIETA'	09/02/2018		924					
66) MAGIONE		88	00056		PROPRIETA'	09/02/2018		1322					
67) MAGIONE		88	00060		PROPRIETA'	09/02/2018		226					
68) MAGIONE		88	00780		PROPRIETA'	09/02/2018		555					
69) MAGIONE		88	00794		PROPRIETA'	25/11/2020		209					
70) MAGIONE		89	00726		PROPRIETA'	27/01/2021		778					
71) MAGIONE		89	00728		PROPRIETA'	25/11/2020		399					
72) MAGIONE		89	00728		PROPRIETA'	25/11/2020		503					
73) MAGIONE		89	00728		PROPRIETA'	25/11/2020		49					
74) MAGIONE		89	00728		PROPRIETA'	25/11/2020		20					
75) MAGIONE		89	00728		PROPRIETA'	25/11/2020		144					
76) MAGIONE		89	00728		PROPRIETA'	25/11/2020		71					
77) MAGIONE		89	00728		PROPRIETA'	25/11/2020		284					
78) MAGIONE		89	00730		PROPRIETA'	25/11/2020		8					
79) MAGIONE		89	00730		PROPRIETA'	25/11/2020		309					
80) MAGIONE		89	00732		PROPRIETA'	25/11/2020		1251					
81) PERUGIA		252	05801		PROPRIETA'	20/02/2020		79					
82) PERUGIA		252	05801		PROPRIETA'	20/02/2020		53					
83) PERUGIA		252	05801		PROPRIETA'	20/02/2020		181					
84) PERUGIA		252	05802		PROPRIETA'	20/02/2020		28					
85) PERUGIA		268	00021		PROPRIETA'	09/02/2018		935					
86) PERUGIA		268	00024		PROPRIETA'	09/02/2018		922					
87) PERUGIA		268	00560		PROPRIETA'	09/02/2018		115					
88) PERUGIA		268	03306		PROPRIETA'	09/02/2018		168					

COMUNE	Riferimenti catastali				Conduzione	Data inizio	Data fine	Sup. (mq)	Sup. Coperta (mq)	Sup. Scoperta (mq)	Vol. (mc)	N° Posti	Utilizzatori
	SEZ	FOG	PART	SUB									
89) PERUGIA		268	03306		PROPRIETA'	09/02/2018		3931					
90) PERUGIA		268	06871		PROPRIETA'	22/09/2020		105					
91) PERUGIA		268	06873		PROPRIETA'	22/09/2020		95					
92) PERUGIA		268	06891		PROPRIETA'	11/11/2020		48					
93) PERUGIA		268	06891		PROPRIETA'	11/11/2020		596					
94) PERUGIA		312	00192		PROPRIETA'	09/02/2018		2816					
95) TERNI		85	00040		PROPRIETA'	09/02/2018		153					
96) TERNI		85	00086		PROPRIETA'	09/02/2018		71					
97) TERNI		85	00388		PROPRIETA'	09/02/2018		61					
98) TERNI		85	00390		PROPRIETA'	09/02/2018		81					
99) TERNI		85	00976		PROPRIETA'	09/02/2018		77					

MEZZI DI PRODUZIONE

MANODOPERA

VINCOLI AZIENDALI

TITOLI ALL'AIUTO

I titoli definitivi vengono determinati entro il 1 aprile 2016, ai sensi dell'articolo 18 del Reg. (UE) n. 639/2014

LEGAMI ASSOCIATIVI

Organismo collettivo di adesione				
Codice Fiscale	Denominazione	Tipologia di Organismo di adesione	Attività dell'Organismo collettivo	Data di inizio validità
1) 01770460549	3A PARCO TECN.AGROAL.DELL'UMBRIA S.CONS.ARL	ORGANISMO ACCERTATORE	ALTRI SERVIZI DI SOSTEGNO ALLE IMPRESE NCA	08/03/1989

ISCRIZIONE AD ALBI E REGISTRI

DOCUMENTI PRESENTI NEL FASCICOLO CARTACEO

Sezione dati	Tipologia documento	N. Protocollo	Data sottoscrizione	Data decorrenza	Data scadenza
1) IDENTITA' DEL RAPPRESENTANTE LEGALE	DOCUMENTO DI IDENTITA'	AGEA.CAA658.2020.0000246		19/12/2019	20/02/2030
2) PROPRIETA'	VISURA CATASTALE	AGEA.CAA5374.2018.0000428	09/02/2018	09/02/2018	
3) COMPROPRIETA'	DICH. SOST. ATTO DI NOTORIETA' ATTESTANTE IL CONSENSO DEGLI ALTRI COMPROPRIETARI A CONDURRE IL TERRENO	AGEA.CAA5374.2018.0001250	09/02/2018	09/02/2018	
4) COMPROPRIETA'	VISURA CATASTALE	AGEA.CAA5374.2018.0001251	09/02/2018	09/02/2018	

Sezione dati	Tipologia documento	N. Protocollo	Data sottoscrizione	Data decorrenza	Data scadenza
5) PROPRIETA'	VISURA CATASTALE	AGEA.CAA5374.2018.0001746	09/02/2018	09/02/2018	

COORDINATE BANCARIE

Il produttore manifesta interesse all'eventuale utilizzo della anticipazione dei contributi PAC per la Domanda Unica della campagna corrente ovvero successiva di cui al protocollo di intesa MIPAAF - ABI - AGEA del 06/05/2016 e autorizza l'AGEA a rendere disponibili al CAA mandatario tutti i propri dati, anche in forma aggregata per agevolare l'interlocuzione con gli Istituti di credito convenzionati ai fini della concessione di anticipazioni finanziarie sulla PAC. Detta autorizzazione si intende resa anche per il connesso trattamento di dati personali, ai sensi dell'art. 7 del Regolamento (UE) 2016/679 (GDPR). Per il dettaglio dell'Informativa, di cui agli artt. 13 e 14 del GDPR) si rinvia a quanto riportato in calce alla presente scheda di validazione.

IBAN	Nazione	Istituto	Agenzia	Data Registrazione
1) IT06T0623003002000063547062	ITALIA (AREA S.E.P.A.)	CREDIT AGRICOLE ITALIA	PONTE SAN GIOVANNI VIA QUINTINA 39 41 PERUGIA	16/05/2018
2) IT39Z0326901600000000706193	ITALIA (AREA S.E.P.A.)	BANCA DELLA NUOVA TERRA S.P.A.	SEDE VIA ANTONIO CECHOV, 50/2 MILANO	01/08/2019
3) IT89A0326901600000000703978	ITALIA (AREA S.E.P.A.)	BANCA DELLA NUOVA TERRA S.P.A.	SEDE VIA ANTONIO CECHOV, 50/2 MILANO	04/09/2018

Il sottoscritto dichiara che:

- . i codici IBAN riportati sono intestati all'azienda / produttore titolare del fascicolo aziendale,
- . i codici IBAN indicati identificano il rapporto corrispondente con il proprio istituto di credito e saranno utilizzati per i pagamenti degli aiuti / premi da parte dell'Organismo pagatore AGEA.

Il sottoscritto dichiara altresì di essere a conoscenza che l'Organismo Pagatore AGEA riterrà correttamente eseguiti i pagamenti effettuati utilizzando i codici IBAN sopra riepilogati (direttiva 2007/64/CE del 13/11/2007, applicata in Italia con L. n. 88/2009 e con D.Lgs. n.11 del 27/01/2010).

Firma del produttore o del legale rappresentante

CONSISTENZA TERRITORIALE AZIENDALE AL 15/05/2022 E ALLA DATA DI SOTTOSCRIZIONE DELLA PRESENTE SCHEDA

Riepilogo della consistenza terreni	N. Particelle	Superficie Totale (Ha,Aa,Ca)
1) PROPRIETA'	180	305,85,82
Totale azienda	180	305,85,82

Isole		Superficie Isola (Ha,Aa,Ca)		
Cod. Belfiore	Sezione	Foglio	Particella	Subalterno
IT01/03607550542/AAA01		31,94,07		
E805		87	00512	
E805		87	00394	

Isole		Superficie Isola (Ha,Aa,Ca)		
Cod. Belfiore	Sezione	Foglio	Particella	Subalterno
E805		87	00019	
E805		87	00022	
E805		87	00055	
E805		87	00016	
E805		87	00015	
E805		87	00395	
E805		87	00096	
E805		87	00025	
E805		87	00024	
E805		87	00017	
E805		87	00018	
E805		87	00417	
E805		87	00095	
E805		87	00392	
E805		87	00021	
E805		87	00023	
E805		87	00010	
IT01/03607550542/AAA05				10,17,99
E805		84	00060	
E805		84	00171	
E805		84	00059	
E805		84	00058	
E805		84	00056	
E805		84	00170	
E805		84	00139	
E805		84	00057	
E805		84	00141	
E805		84	00211	
IT01/03607550542/AAA06				00,20,44
G478		336	00115	
IT01/03607550542/AAA07				01,30,37
L117		85	00086	
L117		85	00040	
L117		85	00976	
L117		85	00391	
L117		85	00085	
IT01/03607550542/AAA08				00,22,40
L117		85	00388	
L117		85	00385	
IT01/03607550542/AAA09				00,19,40
L117		85	00390	
L117		85	00029	
IT01/03607550542/AAA10				00,02,92
G139		13	00001	
IT01/03607550542/AAA11				00,50,06
G139		11	00031	
IT01/03607550542/AAA12				03,17,06
G139		22	00121	

Isole		Superficie Isola (Ha,Aa,Ca)		
Cod. Belfiore	Sezione	Foglio	Particella	Subalterno
G139		22	00129	
G139		22	00128	
G139		22	00137	
IT01/03607550542/AAA13				06,35,20
G139		32	00002	
IT01/03607550542/AAA14				01,93,13
G139		22	00118	
G139		22	00120	
IT01/03607550542/AAA15				00,34,25
G139		33	00006	
IT01/03607550542/AAA16				07,09,70
G139		33	00019	
IT01/03607550542/AAA17				01,31,07
G139		20	00062	
IT01/03607550542/AAA30				01,48,45
G478		312	00290	
G478		312	00192	
IT01/03607550542/AAA36				05,91,55
G478		268	00560	
G478		268	00021	
G478		268	03306	
G478		268	00024	
G478		268	06891	
G478		268	06873	
G478		268	06871	
IT01/03607550542/AAA37				00,49,95
G478		252	05802	
G478		252	05801	
11/03607550542/AAA40				72,82,10
E805		88	00004	
E805		84	00172	
E805		88	00041	
E805		88	00036	
E805		84	00928	
E805		88	00780	
E805		84	00174	
E805		88	00028	
E805		84	00166	
E805		88	00042	
E805		88	00060	
E805		88	00103	
E805		88	00038	
E805		88	00025	
E805		88	00782	
E805		88	00084	
E805		88	00032	
E805		88	00044	
E805		88	00083	

Isole		Superficie Isola (Ha,Aa,Ca)		
Cod. Belfiore	Sezione	Foglio	Particella	Subalterno
E805		88	00040	
E805		88	00100	
E805		88	00033	
E805		85	00052	
E805		84	00143	
E805		84	00175	
E805		84	00929	
E805		85	00053	
E805		88	00059	
E805		88	00081	
E805		88	00104	
E805		88	00039	
E805		88	00056	
E805		88	00043	
E805		84	00164	
E805		88	00105	
E805		84	00173	
E805		88	00026	
E805		88	00779	
E805		84	00167	
E805		88	00027	
E805		88	00003	
E805		88	00101	
E805		88	00029	
E805		88	00058	
E805		88	00037	
E805		88	00005	
E805		88	00024	
E805		88	00030	
E805		84	00169	
11/03607550542/AAA41				17,84,06
E805		88	00046	
E805		89	00034	
E805		89	00035	
E805		89	00037	
E805		89	00038	
E805		89	00029	
E805		89	00036	
E805		89	00097	
E805		89	00732	
E805		88	00792	
E805		89	00730	
E805		89	00735	
E805		88	00794	
E805		89	00728	
11/03607550542/AAA42				60,95,13
E805		87	00354	
E805		87	00085	
E805		87	00057	
E805		87	00092	
E805		87	00420	
E805		87	00027	

Isole		Superficie Isola (Ha,Aa,Ca)		
Cod. Belfiore	Sezione	Foglio	Particella	Subalterno
E805		87	00307	
E805		87	00049	
E805		87	00050	
E805		87	00357	
E805		87	00070	
E805		87	00028	
E805		87	00308	
E805		87	00054	
E805		87	00006	
E805		87	00087	
E805		87	00082	
E805		87	00358	
E805		87	00056	
E805		89	00028	
E805		87	00097	
E805		87	00014	
E805		87	00084	
E805		87	00311	
E805		87	00032	
E805		87	00382	
E805		87	00048	
E805		87	00058	
E805		87	00355	
E805		87	00026	
E805		87	00313	
E805		87	00088	
E805		89	00724	
E805		87	00059	
E805		89	00726	
E805		87	00514	
E805		87	00516	
11/03607550542/AAA43				05,07,17
E805		88	00132	
E805		88	00049	
E805		88	00799	
11/03607550542/AAA44				14,25,85
G139		21	00024	
G139		21	00023	
11/03607550542/AAA45				23,93,07
G139		31	00008	
G139		33	00018	
G139		33	00025	
G139		33	00016	
11/03607550542/AAA46				02,03,12
G139		21	00028	
11/03607550542/AAA47				02,73,83
G139		22	00123	
11/03607550542/AAA48				00,01,20
G139		21	00014	

Isole		Superficie Isola (Ha,Aa,Ca)		
Cod. Belfiore	Sezione	Foglio	Particella	Subalterno
11/03607550542/AAA49		14,63,22		
G139		21	00005	
G139		21	00012	
11/03607550542/AAA50		00,77,01		
G139		33	00004	
11/03607550542/AAA51		01,19,20		
G139		21	00032	
11/03607550542/AAA52		03,41,63		
G139		31	00004	
11/03607550542/AAA53		13,52,99		
G139		32	00005	

Isole	Superficie condotta (Ha,Aa,Ca)
Identificativo Parcella di Riferimento	
IT01/03607550542/AAA10	00,02,92
IT07-21-TOS-107-HD164-U	
IT01/03607550542/AAA11	00,50,06
IT07-21-TOS-107-HD023-P	
IT01/03607550542/AAA12	03,17,06
IT07-21-TOS-114-IT360-H	
IT07-21-TOS-114-IT847-H	
IT07-21-TOS-114-IT848-J	
IT01/03607550542/AAA14	01,93,13
IT07-21-TOS-114-IT847-H	
IT01/03607550542/AAA16	07,09,70
IT07-21-TOS-114-IT848-J	
11/03607550542/AAA44	14,25,85
IT07-21-TOS-114-IT357-W	
11/03607550542/AAA48	00,01,20
IT01-21-TOS-114-AD604-D	
IT01/03607550542/AAA12	03,17,06
IT07-21-TOS-114-IT763-X	
IT01/03607550542/AAA15	00,34,25
IT07-21-TOS-114-IT763-X	
IT01/03607550542/AAA16	07,09,70
IT07-21-TOS-114-IT763-X	

Identificativo Parcella di Riferimento

11/03607550542/AAA45	23,93,07
IT07-21-TOS-114-IT763-X	
IT01/03607550542/AAA13	06,35,20
IT07-21-TOS-114-IT076-Q	
IT01/03607550542/AAA14	01,93,13
IT01-21-TOS-114-AD600-V	
11/03607550542/AAA45	23,93,07
IT01-21-TOS-114-AD601-U	
11/03607550542/AAA46	02,03,12
IT01-21-TOS-114-AD602-Z	
11/03607550542/AAA47	02,73,83
IT01-21-TOS-114-AD603-B	
IT01/03607550542/AAA17	01,31,07
IT01-22-TOS-107-AA000-J	
11/03607550542/AAA50	00,77,01
IT07-21-TOS-114-IT848-J	
11/03607550542/AAA51	01,19,20
IT01-21-TOS-114-AD606-J	
11/03607550542/AAA52	03,41,63
IT07-21-TOS-114-IT357-W	
11/03607550542/AAA53	13,52,99
IT07-21-TOS-114-IT076-Q	
IT07-21-TOS-114-IT087-T	
IT07-21-TOS-114-IT763-X	
IT07-21-TOS-114-IT764-Z	
IT01/03607550542/AAA05	10,17,99
IT01-19-UMB-122-AO788-C	
11/03607550542/AAA45	23,93,07
IT07-21-TOS-114-JX801-S	
11/03607550542/AAA49	14,63,22
IT01-22-TOS-114-AA000-F	
11/03607550542/AAA53	13,52,99
IT07-21-TOS-114-IS722-Q	

Identificativo Parcella di Riferimento

IT07-21-TOS-114-IS982-A	
IT07-21-TOS-114-IT610-K	
IT01/03607550542/AAA05	10,17,99
IT01-18-UMB-122-BB869-P	
IT01-18-UMB-122-BB918-K	
IT01-18-UMB-122-BB958-O	
IT01-19-UMB-122-AO758-Z	
IT01-19-UMB-122-AO760-I	
IT01-19-UMB-122-AO769-C	
IT01-19-UMB-122-AO774-R	
IT01-19-UMB-122-AO778-B	
IT01-19-UMB-122-AO779-D	
IT01-19-UMB-122-AO789-E	
IT01-19-UMB-122-AO797-B	
IT01/03607550542/AAA01	31,94,07
IT01-18-UMB-122-BB879-Q	
11/03607550542/AAA53	13,52,99
IT07-21-TOS-114-IS887-K	
IT01/03607550542/AAA05	10,17,99
IT01-19-UMB-122-AW998-P	
IT01-21-UMB-122-AA829-J	
IT01-21-UMB-122-AA833-W	
IT01-21-UMB-122-AA834-Y	
IT01-21-UMB-122-AA835-C	
IT01/03607550542/AAA01	31,94,07
IT01-18-UMB-122-BB863-B	
IT01-18-UMB-122-BB870-W	
IT01-18-UMB-122-BB877-M	
IT01-18-UMB-122-BB903-X	
IT01-18-UMB-122-BB909-L	
IT01-18-UMB-122-BB915-E	
IT01-18-UMB-122-BB939-O	
IT01-18-UMB-122-BB944-D	

Identificativo Parcella di Riferimento

IT01-18-UMB-122-BB959-Q	
IT01-19-UMB-122-AO761-H	
IT01-19-UMB-122-AO770-J	
IT01-19-UMB-122-AO771-I	
IT01-19-UMB-122-AO773-P	
IT01-19-UMB-122-AO780-K	
IT01-19-UMB-122-AO782-O	
IT01-21-UMB-122-AN528-O	
IT01-20-UMB-122-BO314-W	
IT01-20-UMB-122-BO405-B	
IT01-20-UMB-122-BO406-D	
IT01-20-UMB-122-BO407-F	
IT01-20-UMB-122-BO408-H	
IT01-20-UMB-122-BO411-P	
IT01-21-UMB-122-AN523-C	
IT01-21-UMB-122-AN524-E	
IT01-21-UMB-122-AN525-I	
IT01-21-UMB-122-AN526-K	
IT01-21-UMB-122-AN527-M	
IT01-21-UMB-122-AN529-Q	
IT01/03607550542/AAA06	00,20,44
IT01-18-UMB-122-BB872-A	
IT01/03607550542/AAA07	01,30,37
IT01-18-UMB-138-BG676-T	
IT01-18-UMB-138-BG670-F	
IT01-18-UMB-138-BG671-E	
IT01-18-UMB-138-BG675-R	
IT01-19-UMB-138-AR692-Y	
IT01-19-UMB-138-AR693-A	
IT01/03607550542/AAA08	00,22,40
IT01-18-UMB-138-BG669-Y	
IT01-18-UMB-138-BG674-N	
IT01-19-UMB-138-AR691-T	

Identificativo Parcella di Riferimento

IT01/03607550542/AAA09	00,19,40
IT01-18-UMB-138-BG668-W	
IT01-18-UMB-138-BG672-J	
IT01-18-UMB-138-BG673-L	
IT01/03607550542/AAA30	01,48,45
IT01-18-UMB-122-BB862-Z	
IT01-18-UMB-122-BB922-X	
IT01/03607550542/AAA36	05,91,55
IT01-18-UMB-122-BB900-R	
IT01-19-UMB-122-AO776-X	
IT01-19-UMB-122-AO795-X	
IT01-21-UMB-122-CI592-G	
IT01-21-UMB-122-AR505-K	
IT01-21-UMB-122-CI585-N	
IT01-21-UMB-122-CI586-P	
IT01-21-UMB-122-CI587-R	
IT01-21-UMB-122-CI588-T	
IT01-21-UMB-122-CI593-I	
IT01-21-UMB-122-CI594-K	
IT01-21-UMB-122-CI596-Q	
IT01-22-UMB-122-AI676-N	
IT01-22-UMB-122-AI677-P	
IT01/03607550542/AAA37	00,49,95
IT01-21-UMB-122-CI870-G	
IT01-21-UMB-122-CI867-V	
IT01-21-UMB-122-CI868-X	
IT01-21-UMB-122-CI869-Z	
IT01-21-UMB-122-CI875-S	
IT01-21-UMB-122-CI877-W	
11/03607550542/AAA40	72,82,10
IT01-18-UMB-122-BB857-K	
IT01-18-UMB-122-BB858-M	
IT01-18-UMB-122-BB861-U	

Identificativo Parcella di Riferimento

IT01-18-UMB-122-BB864-D
IT01-18-UMB-122-BB867-L
IT01-18-UMB-122-BB873-C
IT01-18-UMB-122-BB874-E
IT01-18-UMB-122-BB876-K
IT01-18-UMB-122-BB884-F
IT01-18-UMB-122-BB886-L
IT01-18-UMB-122-BB888-P
IT01-18-UMB-122-BB889-R
IT01-18-UMB-122-BB891-X
IT01-18-UMB-122-BB892-C
IT01-18-UMB-122-BB893-E
IT01-18-UMB-122-BB894-G
IT01-18-UMB-122-BB895-K
IT01-18-UMB-122-BB896-M
IT01-18-UMB-122-BB897-O
IT01-18-UMB-122-BB898-Q
IT01-18-UMB-122-BB902-V
IT01-18-UMB-122-BB905-D
IT01-18-UMB-122-BB906-F
IT01-18-UMB-122-BB908-J
IT01-18-UMB-122-BB913-Y
IT01-18-UMB-122-BB914-A
IT01-18-UMB-122-BB916-G
IT01-18-UMB-122-BB923-Z
IT01-18-UMB-122-BB927-J
IT01-18-UMB-122-BB929-N
IT01-18-UMB-122-BB932-Y
IT01-18-UMB-122-BB933-A
IT01-18-UMB-122-BB935-G
IT01-18-UMB-122-BB936-I
IT01-18-UMB-122-BB938-M
IT01-18-UMB-122-BB940-V

Identificativo Parcella di Riferimento

IT01-18-UMB-122-BB946-J
IT01-18-UMB-122-BB947-L
IT01-18-UMB-122-BB949-P
IT01-18-UMB-122-BB954-E
IT01-18-UMB-122-BB955-I
IT01-18-UMB-122-BB956-K
IT01-18-UMB-122-BB957-M
IT01-18-UMB-122-BB960-X
IT01-19-UMB-122-AO754-P
IT01-19-UMB-122-AO759-B
IT01-19-UMB-122-AO767-Y
IT01-19-UMB-122-AO781-J
IT01-19-UMB-122-AO784-S
IT01-19-UMB-122-AO791-K
IT01-19-UMB-122-AO798-D
IT01-19-UMB-122-AO804-M
IT01-21-UMB-122-AH201-F
11/03607550542/AAA41
17,84,06
IT01-21-UMB-122-CJ020-K
11/03607550542/AAA40
72,82,10
IT01-18-UMB-122-AT066-K
IT01-19-UMB-122-AK361-T
IT01-19-UMB-122-AW869-M
IT01-21-UMB-122-AC482-R
IT01-21-UMB-122-AC484-V
IT01-21-UMB-122-AC485-Z
IT01-21-UMB-122-AC486-B
11/03607550542/AAA41
17,84,06
IT01-21-UMB-122-CJ016-X
IT01-21-UMB-122-CJ017-Z
IT01-21-UMB-122-CJ304-W
IT01-21-UMB-122-CJ301-N
IT01-21-UMB-122-CJ302-S

Identificativo Parcella di Riferimento

IT01-21-UMB-122-CJ303-U	
IT01-21-UMB-122-CJ305-A	
IT01-21-UMB-122-CJ306-C	
IT01-21-UMB-122-CJ307-E	
IT01-21-UMB-122-CJ309-I	
IT01-21-UMB-122-CJ312-T	
IT01-21-UMB-122-CJ313-V	
IT01-21-UMB-122-CJ803-G	
11/03607550542/AAA42	60,95,13
IT01-18-UMB-122-BB859-O	
IT01-18-UMB-122-BB880-X	
IT01-18-UMB-122-BB887-N	
IT01-18-UMB-122-BB890-Y	
IT01-18-UMB-122-BB910-S	
IT01-18-UMB-122-BB920-T	
IT01-18-UMB-122-BB924-B	
IT01-18-UMB-122-BB925-F	
IT01-18-UMB-122-BB926-H	
IT01-18-UMB-122-BB953-C	
IT01-19-UMB-122-AO757-X	
IT01-19-UMB-122-AO763-O	
IT01-19-UMB-122-AO764-Q	
IT01-19-UMB-122-AO765-U	
IT01-19-UMB-122-AO777-Z	
IT01-19-UMB-122-AO787-A	
IT01-19-UMB-122-AO790-L	
IT01-20-UMB-122-BO316-C	
IT01-20-UMB-122-BO400-P	
IT01-20-UMB-122-BO401-O	
IT01-20-UMB-122-BO402-T	
IT01-20-UMB-122-BO403-V	
IT01-20-UMB-122-BO404-X	
IT01-21-UMB-122-CI565-L	

Identificativo Parcella di Riferimento

IT01-21-UMB-122-CI566-N
IT01-21-UMB-122-CI567-P
IT01-21-UMB-122-CI568-R
IT01-21-UMB-122-CI569-T
IT01-21-UMB-122-CI570-A
IT01-21-UMB-122-CI571-Z
IT01-21-UMB-122-CI572-E
IT01-21-UMB-122-CI573-G
IT01-21-UMB-122-CI575-M
IT01-21-UMB-122-CI576-O
IT01-21-UMB-122-CI577-Q
IT01-21-UMB-122-CI578-S
IT01-21-UMB-122-CI579-U
IT01-21-UMB-122-CI580-B
IT01-21-UMB-122-CI581-A
IT01-21-UMB-122-CI582-F
IT01-21-UMB-122-CI584-J
IT01-21-UMB-122-CJ314-X
IT01-21-UMB-122-CJ315-B
11/03607550542/AAA43
05,07,17
IT01-18-UMB-122-BB928-L
IT01-18-UMB-122-BB945-H
IT01-19-UMB-122-AO768-A
IT01-19-UMB-122-AO799-F
IT01-21-UMB-122-CJ018-B
11/03607550542/AAA42
60,95,13
IT01-21-UMB-122-CB669-O
IT01-21-UMB-122-AH823-C
IT01-21-UMB-122-AH824-E
IT01-21-UMB-122-AX810-L

Riepilogo occupazione del Suolo

Superficie
Dichiarata (Ha,Aa,Ca)Superficie
Riscontrata (Ha,Aa,Ca)

N. piante

100-SUPERFICIE AGRICOLA

20366891354 - CUA: 03607550542

Data Stampa: 08/05/2022 pag. 44

Riepilogo occupazione del Suolo

	Superficie Dichiarata (Ha,Aa,Ca)	Superficie Riscontrata (Ha,Aa,Ca)	N. piante
110-SEMINATIVO			
111-TERRENO UTILIZZATO PER COLTIVAZIONI AGRICOLE			
655-ARBORETO CONSOCIABILE (CON COLTIVAZIONI ERBACEE)	00,00,92	00,00,92	
. 002-GRANO (FRUMENTO) DURO	00,00,92		
666-SEMINATIVO	138,03,93	138,03,93	
. 002-GRANO (FRUMENTO) DURO	35,14,02		
. 003-COLZA	20,48,39		
. 020-PISELLO	28,25,65		
. 056-CANAPA	00,37,81		
. 575-FAVE, FAVINO E FAVETTE	00,59,99		
. 587-GRANO (FRUMENTO) TENERO	27,62,71		
. 870-ORZO	25,55,36		
111-TERRENO UTILIZZATO PER COLTIVAZIONI AGRICOLE			
1111-EFA - J - AZOTOFISSATRICI			
666-SEMINATIVO	04,25,11	04,25,11	
. 575-FAVE, FAVINO E FAVETTE	04,25,11		
113-SUPERFICIE DISPONIBILE PER LA COLTIVAZIONE MA TENUTA A RIPOSO			
666-SEMINATIVO	00,32,25	00,32,25	
. 214-SUPERFICI AGRICOLE RITIRATE DALLA PRODUZIONE	00,32,25		
113-SUPERFICIE DISPONIBILE PER LA COLTIVAZIONE MA TENUTA A RIPOSO			
1131-EFA - A - TERRENI LASCIATI A RIPOSO			
666-SEMINATIVO	03,87,23	03,87,23	
. 214-SUPERFICI AGRICOLE RITIRATE DALLA PRODUZIONE	03,87,23		
120-COLTURE PERMANENTI DIVERSE DAI PRATI PERMANENTI			
121-COLTURE FUORI AVVICENDAMENTO CHE OCCUPANO IL TERRENO PER ALMENO CINQUE ANNI E FORNISCONO RACCOLTI RIPETUTI: COLTURE ARBOREE			
651-COLTIVAZIONI ARBOREE SPECIALIZZATE	48,31,53	48,31,53	42,520
. 410-VITE	18,89,88		38,851
. 420-OLIVO	29,39,56		3,669
. 651-COLTIVAZIONI ARBOREE SPECIALIZZATE	00,02,09		
655-ARBORETO CONSOCIABILE (CON COLTIVAZIONI ERBACEE)	03,69,01	03,69,01	
. 420-OLIVO	03,69,01		
130-PRATO PERMANENTE			
131-ERBA O ALTRE PIANTE ERBACEE DA FORAGGIO PERMANENTI			
1311-PRATI PERMANENTI CESPUGLIATI, ARBORATI E/O CON ROCCIA AFFIORANTE SENZA TARA			

Riepilogo occupazione del Suolo	Superficie Dichiarata (Ha,Aa,Ca)	Superficie Riscontrata (Ha,Aa,Ca)	N. piante
638-PASCOLO SENZA TARA	00,56,76	00,56,76	
. 065-PASCOLO POLIFITA	00,56,76		
132-SPECIE ARBUSTIVE E/O ARBOREE/PRASSI LOCALI CONSOLIDATE			
1321-PRATI PERMANENTI CESPUGLIATI, ARBORATI E/O CON ROCCIA AFFIORANTE CON TARA 20%			
659-PASCOLO CON TARA FINO AL 20%	00,65,59	00,65,59	
. 063-PASCOLO POLIFITA CON ROCCIA AFFIORANTE TARA 20%	00,65,59		
1322-PRATI PERMANENTI CESPUGLIATI, ARBORATI E/O CON ROCCIA AFFIORANTE CON TARA 50%			
654-PASCOLO CON TARA FINO AL 50%	00,05,84	00,05,84	
. 054-PASCOLO ARBORATO - TARA 50%	00,05,84		
200-SUPERFICIE NON AGRICOLA			
210-SUPERFICI FORESTALI			
650-BOSCO	98,05,30	98,05,30	
. 650-BOSCO	98,05,30		
230-USO DIVERSO DALL'AGRICOLO O FORESTALE			
660-MANUFATTI	04,46,77		
. MANUFATTO NON DETTAGLIATO	04,46,77		
690-ACQUE	00,71,06	00,71,06	
. 156-USO NON AGRICOLO - ALTRO	00,71,06		
770-AREA NON PASCOLABILE	00,01,48	00,01,48	
. 770-USO NON AGRICOLO - AREE NON COLTIVABILI	00,01,48		
780-TARE	01,19,51	01,19,51	
. 780-USO NON AGRICOLO - TARE	01,19,51		
300-ELEMENTI DEL TERRITORIO STABILI			
780-TARE	01,64,80	01,64,80	
. 785-GRUPPI DI ALBERI E BOSCHETTI	00,15,98		
. 788-SIEPI E FASCE ALBERATE	01,48,82		
Totale azienda	305,87,09	301,40,32	42,520
Di cui totale superficie non mantenuta	01,28,19	01,28,19	

PIANO DI COLTIVAZIONE - APPEZZAMENTI CULTURALI (art. 9 DM 12 gennaio 2015, n. 162)

(*) I criteri di mantenimento sono descritti secondo la codifica riportata nelle circolari AGEA ACIU.2015.141 del 20 MARZO 2015 e ACIU.2015.343 del 23 LUGLIO 2015:

1 = PASCOLAMENTO CON ANIMALI PROPRI

2 = PASCOLAMENTO CON ANIMALI DI TERZI

3 = SFALCIO MANUALE

4 = SFALCIO MECCANIZZATO

5 = PRATICHE CULTURALI VOLTE AL MIGLIORAMENTO

6 = SFALCIO CON CADENZA BIENNALE

7 = PASCOLAMENTO E SFALCIO

8 = NESSUNA PRATICA

9 = PRATICA ORDINARIA

10 = PRATICA STABILITA NELL'AMBITO DELLE MISURE DI CONSERVAZIONE O DEI PIANI DI GESTIONE PRESCRITTI DAGLI ENTI GESTORI DEI SITI DI IMPORTANZA COMUNITARIA (SIC) E DELLE ZONE DI PROTEZIONE SPECIALE (ZPS).

ISOLA	Appezzamento	Occupazione del suolo - Destinazione d'uso - Uso - Qualità - Varietà	Impianto arboreo: Anno di impianto Allevamento Sesto Numero di piante	Supe. coltivata (Ha,Aa,Ca)	Data Inizio Coltivazion	Semina: Epoca Tipo		Potenzialità irrigua	Presenza strutture aziendali	Quota (m. s.l.m.)
					Data Fine Coltivazion	Colt. Princ.	Rotaz. Colt.	Tipologia impianto di irrigazione	(*) Criterio di mantenimento delle superfici	Pendenza (%)
1)	IT01/03607550542/AAA10	1255085742	650 = BOSCO 000 000 000 000	00,02,92	11/11/2021					
					10/11/2022		NO			
2)	IT01/03607550542/AAA11	1255085744	650 = BOSCO 000 000 000 000	00,50,06	11/11/2021					
					10/11/2022		NO			
3)	IT01/03607550542/AAA12	1255085746	650 = BOSCO 000 000 000 000	03,17,06	11/11/2021					
					10/11/2022		NO			
4)	IT01/03607550542/AAA13	1255085748	650 = BOSCO 000 000 000 000	06,35,20	11/11/2021					
					10/11/2022		NO			
5)	IT01/03607550542/AAA14	1255085750	650 = BOSCO 000 000 000 000	01,93,13	11/11/2021					
					10/11/2022		NO			
6)	IT01/03607550542/AAA15	1255085752	650 = BOSCO 000 000 000 000	00,34,25	11/11/2021					
					10/11/2022		NO			
7)	IT01/03607550542/AAA16	1255085754	650 = BOSCO 000 000 000 000	07,09,70	11/11/2021					
					10/11/2022		NO			
8)	IT01/03607550542/AAA17	1255085756	650 = BOSCO 000 000 000 000	01,31,07	11/11/2021					
					10/11/2022		NO			
9)	11/03607550542/AAA44	1255087208	650 = BOSCO 000 000 000 000	02,02,97	11/11/2021					
					10/11/2022		NO			
10)	11/03607550542/AAA44	1255087210	650 = BOSCO 000 000 000 000	12,22,87	11/11/2021					
					10/11/2022		NO			
11)	11/03607550542/AAA45	1255087212	650 = BOSCO 000 000 000 000	22,20,27	11/11/2021					
					10/11/2022		NO			
12)	11/03607550542/AAA45	1255087214	650 = BOSCO 000 000 000 000	01,72,81	11/11/2021					
					10/11/2022		NO			
13)	11/03607550542/AAA46	1255087216	650 = BOSCO 000 000 000 000	02,03,13	11/11/2021					
					10/11/2022		NO			

ISOLA	Appezzamento	Occupazione del suolo - Destinazione d'uso - Uso - Qualità - Varietà	Impianto arboreo: Anno di impianto Allevamento Sesto Numero di piante	Supe. coltivata (Ha,Aa,Ca)	Data Inizio Coltivazion	Semina: Epoca Tipo		Potenzialità irrigua	Presenza strutture aziendali	Quota (m. s.l.m.)
					Data Fine Coltivazion	Colt. Princ.	Rotaz. Colt.	Tipologia impianto di irrigazione	(*) Criterio di mantenimento delle superfici	Pendenza (%)
14)	11/03607550542/AAA47	1255087218	650 = BOSCO 000 000 000 000	02,73,83	11/11/2021 10/11/2022					
15)	11/03607550542/AAA48	1255087220	650 = BOSCO 000 000 000 000	00,01,20	11/11/2021 10/11/2022					
16)	11/03607550542/AAA49	1255087222	650 = BOSCO 000 000 000 000	06,00,48	11/11/2021 10/11/2022					
17)	11/03607550542/AAA49	1255087224	650 = BOSCO 000 000 000 000	08,62,75	11/11/2021 10/11/2022					
18)	11/03607550542/AAA50	1255087226	650 = BOSCO 000 000 000 000	00,77,01	11/11/2021 10/11/2022					
19)	11/03607550542/AAA51	1255087228	650 = BOSCO 000 000 000 000	01,19,20	11/11/2021 10/11/2022					
20)	11/03607550542/AAA52	1255087230	650 = BOSCO 000 000 000 000	03,41,63	11/11/2021 10/11/2022					
21)	11/03607550542/AAA53	1255087232	065 = PASCOLO POLIFITA 002 = DA FORAGGIO 009 = PASCOLO MAGRO NON AVVICENDATO PER ALMENO 5 ANNI - PERMANENTE 000 000	00,14,26	11/11/2021 10/11/2022				8	
22)	11/03607550542/AAA53	1255087234	650 = BOSCO 000 000 000 000	00,08,11	11/11/2021 10/11/2022					
23)	11/03607550542/AAA53	1255087236	065 = PASCOLO POLIFITA 002 = DA FORAGGIO 009 = PASCOLO MAGRO NON AVVICENDATO PER ALMENO 5 ANNI - PERMANENTE 000 000	00,03,11	11/11/2021 10/11/2022				8	
24)	11/03607550542/AAA53	1255087238	065 = PASCOLO POLIFITA 002 = DA FORAGGIO 009 = PASCOLO MAGRO NON AVVICENDATO PER ALMENO 5 ANNI - PERMANENTE 000 000	00,01,95	11/11/2021 10/11/2022				8	
25)	11/03607550542/AAA53	1255087240	065 = PASCOLO POLIFITA 002 = DA FORAGGIO 009 = PASCOLO MAGRO NON AVVICENDATO PER ALMENO 5 ANNI - PERMANENTE 000 000	00,00,02	11/11/2021 10/11/2022				8	
26)	11/03607550542/AAA53	1255087242	650 = BOSCO 000 000 000 000	12,87,54	11/11/2021 10/11/2022					

ISOLA	Apezzamento	Occupazione del suolo - Destinazione d'uso - Uso - Qualità - Varietà	Impianto arboreo: Anno di impianto Allevamento Sesto Numero di piante	Supe. coltivata (Ha,Aa,Ca)	Data Inizio Coltivazion	Semina: Epoca Tipo		Potenzialità irrigua	Presenza strutture aziendali	Quota (m. s.l.m.)
					Data Fine Coltivazion	Colt. Princ.	Rotaz. Colt.	Tipologia impianto di irrigazione	(*) Criterio di mantenimento delle superfici	Pendenza (%)
27)	11/03607550542/AAA53	1255087244	065 = PASCOLO POLIFITA 002 = DA FORAGGIO 009 = PASCOLO MAGRO NON AVVICENDATO PER ALMENO 5 ANNI - PERMANENTE 000 000	00,22,85	11/11/2021					
					10/11/2022		NO		8	
28)	11/03607550542/AAA53	1255087246	065 = PASCOLO POLIFITA 002 = DA FORAGGIO 009 = PASCOLO MAGRO NON AVVICENDATO PER ALMENO 5 ANNI - PERMANENTE 000 000	00,14,57	11/11/2021					
					10/11/2022		NO		8	
29)	11/03607550542/AAA53	1255087248	650 = BOSCO 000 000 000 000	00,00,03	11/11/2021					
					10/11/2022		NO			
30)	11/03607550542/AAA53	1255087250	650 = BOSCO 000 000 000 000	00,00,02	11/11/2021					
					10/11/2022		NO			
31)	11/03607550542/AAA53	1255087252	650 = BOSCO 000 000 000 000	00,00,01	11/11/2021					
					10/11/2022		NO			
32)	11/03607550542/AAA53	1255087254	650 = BOSCO 000 000 000 000	00,00,02	11/11/2021					
					10/11/2022		NO			
33)	11/03607550542/AAA53	1255087256	650 = BOSCO 000 000 000 000	00,00,02	11/11/2021					
					10/11/2022		NO			
34)	11/03607550542/AAA53	1255087258	650 = BOSCO 000 000 000 000	00,00,10	11/11/2021					
					10/11/2022		NO			
35)	11/03607550542/AAA53	1255087260	650 = BOSCO 000 000 000 000	00,00,22	11/11/2021					
					10/11/2022		NO			
36)	11/03607550542/AAA53	1255087262	650 = BOSCO 000 000 000 000	00,00,01	11/11/2021					
					10/11/2022		NO			
37)	11/03607550542/AAA53	1255087264	650 = BOSCO 000 000 000 000	00,00,06	11/11/2021					
					10/11/2022		NO			
38)	IT01/03607550542/AAA05	1255085660	788 = SIEPI E FASCE ALBERATE 000 000 000 000	00,00,22	11/11/2021					
					10/11/2022		NO			
39)	IT01/03607550542/AAA05	1255085662	660 = MANUFATTI 000 000 000 000	00,00,89	11/11/2021					
					10/11/2022		NO			

ISOLA	Apezzamento	Occupazione del suolo - Destinazione d'uso - Uso - Qualità - Varietà	Impianto arboreo: Anno di impianto Allevamento Sesto Numero di piante	Supe. coltivata (Ha,Aa,Ca)	Data Inizio Coltivazione	Semina: Epoca Tipo		Potenzialità irrigua	Presenza strutture aziendali	Quota (m. s.l.m.)
					Data Fine Coltivazione	Colt. Princ.	Rotaz. Colt.	Tipologia impianto di irrigazione	(*) Criterio di mantenimento delle superfici	Pendenza (%)
40)	IT01/03607550542/AAA05	1255085664	054 = PASCOLO ARBORATO - TARA 50% 002 = DA FORAGGIO 009 = PASCOLO MAGRO NON AVVICENDATO PER ALMENO 5 ANNI - PERMANENTE 000 000	00,00,44	11/11/2021 10/11/2022			NO		8
41)	IT01/03607550542/AAA05	1255085666	420 = OLIVO 000 000 000	02,04,22	11/11/2021 10/11/2022			NO		9
42)	IT01/03607550542/AAA05	1255085668	788 = SIEPI E FASCE ALBERATE 000 000 000	00,09,04	11/11/2021 10/11/2022			NO		
43)	IT01/03607550542/AAA05	1255085670	063 = PASCOLO POLIFITA CON ROCCIA AFFIORANTE TARA 20% 002 = DA FORAGGIO 009 = PASCOLO MAGRO NON AVVICENDATO PER ALMENO 5 ANNI - PERMANENTE 000 000	00,05,00	11/11/2021 10/11/2022			NO		8
44)	IT01/03607550542/AAA05	1255085672	063 = PASCOLO POLIFITA CON ROCCIA AFFIORANTE TARA 20% 002 = DA FORAGGIO 009 = PASCOLO MAGRO NON AVVICENDATO PER ALMENO 5 ANNI - PERMANENTE 000 000	00,03,31	11/11/2021 10/11/2022			NO		8
45)	IT01/03607550542/AAA05	1255085674	785 = GRUPPI DI ALBERI E BOSCHETTI 000 000 000	00,02,08	11/11/2021 10/11/2022			NO		
46)	IT01/03607550542/AAA05	1255085676	788 = SIEPI E FASCE ALBERATE 000 000 000	00,01,55	11/11/2021 10/11/2022			NO		
47)	IT01/03607550542/AAA05	1255085678	788 = SIEPI E FASCE ALBERATE 000 000 000	00,03,61	11/11/2021 10/11/2022			NO		
48)	IT01/03607550542/AAA05	1255085680	788 = SIEPI E FASCE ALBERATE 000 000 000	00,01,71	11/11/2021 10/11/2022			NO		
49)	IT01/03607550542/AAA05	1255085682	785 = GRUPPI DI ALBERI E BOSCHETTI 000 000 000	00,00,13	11/11/2021 10/11/2022			NO		
50)	IT01/03607550542/AAA05	1255085684	788 = SIEPI E FASCE ALBERATE 000 000 000	00,00,32	11/11/2021 10/11/2022			NO		
51)	IT01/03607550542/AAA05	1255085686	788 = SIEPI E FASCE ALBERATE 000 000 000	00,00,17	11/11/2021 10/11/2022			NO		
52)	IT01/03607550542/AAA05	1255085688	420 = OLIVO 000 000 000	00,00,31	11/11/2021 10/11/2022			NO		9

ISOLA	Appezzamento	Occupazione del suolo - Destinazione d'uso - Uso - Qualità - Varietà	Impianto arboreo: Anno di impianto Allevamento Sesto Numero di piante	Supe. coltivata (Ha,Aa,Ca)	Data Inizio Coltivazione	Semina: Epoca Tipo		Potenzialità irrigua	Presenza strutture aziendali	Quota (m. s.l.m.)
					Data Fine Coltivazione	Colt. Princ.	Rotaz. Colt.	Tipologia impianto di irrigazione	(*) Criterio di mantenimento delle superfici	Pendenza (%)
53)	IT01/03607550542/AAA05	1255085690	420 = OLIVO 000 000 000 000	00,00,02	11/11/2021 10/11/2022			NO		9
54)	IT01/03607550542/AAA05	1255085692	420 = OLIVO 000 000 000 000	00,00,02	11/11/2021 10/11/2022			NO		9
55)	IT01/03607550542/AAA05	1255085694	420 = OLIVO 000 000 000 000	00,00,01	11/11/2021 10/11/2022			NO		9
56)	IT01/03607550542/AAA05	1255085696	420 = OLIVO 000 000 000 000	00,00,01	11/11/2021 10/11/2022			NO		9
57)	IT01/03607550542/AAA05	1255085698	870 = ORZO 008 = DA SEME 000 000 000	04,45,36	11/11/2021 10/11/2022			NO	TRADIZIONALE	9
58)	IT01/03607550542/AAA05	1255085700	870 = ORZO 008 = DA SEME 000 000 000	03,31,68	11/11/2021 10/11/2022			NO	TRADIZIONALE	9
59)	IT01/03607550542/AAA05	1255085702	214 = SUPERFICI AGRICOLE RITIRATE DALLA PRODUZIONE 000 048 = TERRENO COPERTO DA VEGETAZIONE SPONTANEA 037 = COPERTURA VEGETALE SPONTANEA 000	00,06,53	11/11/2021 10/11/2022			NO	SEMINA NON PREVISTA PER LA CAMPAGNA CORRENTE	9
60)	IT01/03607550542/AAA05	1255085704	214 = SUPERFICI AGRICOLE RITIRATE DALLA PRODUZIONE 000 048 = TERRENO COPERTO DA VEGETAZIONE SPONTANEA 037 = COPERTURA VEGETALE SPONTANEA 000	00,00,97	11/11/2021 10/11/2022			NO	SEMINA NON PREVISTA PER LA CAMPAGNA CORRENTE	9
61)	IT01/03607550542/AAA05	1255085706	214 = SUPERFICI AGRICOLE RITIRATE DALLA PRODUZIONE 000 048 = TERRENO COPERTO DA VEGETAZIONE SPONTANEA 037 = COPERTURA VEGETALE SPONTANEA 000	00,00,37	11/11/2021 10/11/2022			NO	SEMINA NON PREVISTA PER LA CAMPAGNA CORRENTE	9
62)	IT01/03607550542/AAA05	1255085708	214 = SUPERFICI AGRICOLE RITIRATE DALLA PRODUZIONE 000 048 = TERRENO COPERTO DA VEGETAZIONE SPONTANEA 037 = COPERTURA VEGETALE SPONTANEA 000	00,00,02	11/11/2021 10/11/2022			NO	SEMINA NON PREVISTA PER LA CAMPAGNA CORRENTE	9
63)	IT01/03607550542/AAA01	1255085656	214 = SUPERFICI AGRICOLE RITIRATE DALLA PRODUZIONE 000 048 = TERRENO COPERTO DA VEGETAZIONE SPONTANEA 037 = COPERTURA VEGETALE SPONTANEA 000	00,00,83	11/11/2021 10/11/2022			NO	SEMINA NON PREVISTA PER LA CAMPAGNA CORRENTE	9
64)	IT01/03607550542/AAA01	1255085658	214 = SUPERFICI AGRICOLE RITIRATE DALLA PRODUZIONE 000 048 = TERRENO COPERTO DA VEGETAZIONE SPONTANEA 037 = COPERTURA VEGETALE SPONTANEA 000	00,00,47	11/11/2021 10/11/2022			NO	SEMINA NON PREVISTA PER LA CAMPAGNA CORRENTE	9
65)	IT01/03607550542/AAA01	1255085538	420 = OLIVO 006 = DA OLIO 000 000 000	00,32,96	11/11/2021 10/11/2022			NO		9

ISOLA	Appezzamento	Occupazione del suolo - Destinazione d'uso - Uso - Qualità - Varietà	Impianto arboreo: Anno di impianto Allevamento Sesto Numero di piante	Supe. coltivata (Ha,Aa,Ca)	Data Inizio Cultivazion	Semina: Epoca Tipo		Potenzialità irrigua	Presenza strutture aziendali	Quota (m. s.l.m.)
					Data Fine Cultivazion	Colt. Princ.	Rotaz. Colt.	Tipologia impianto di irrigazione	(*) Criterio di mantenimento delle superfici	Pendenza (%)
66)	IT01/03607550542/AAA01	1255085540	420 = OLIVO 000 000 000 000	01,94,46	11/11/2021					
					10/11/2022		NO			9
67)	IT01/03607550542/AAA01	1255085542	420 = OLIVO 000 000 000 000	00,00,06	11/11/2021					
					10/11/2022		NO			9
68)	IT01/03607550542/AAA01	1255085544	420 = OLIVO 000 000 000 000	00,00,07	11/11/2021					
					10/11/2022		NO			9
69)	IT01/03607550542/AAA01	1255085546	660 = MANUFATTI 000 000 000 000	00,00,85	11/11/2021					
					10/11/2022		NO			
70)	IT01/03607550542/AAA01	1255085548	660 = MANUFATTI 000 000 000 000	00,00,01	11/11/2021					
					10/11/2022		NO			
71)	IT01/03607550542/AAA01	1255085550	420 = OLIVO 006 = DA OLIO 000 000 000 000	00,16,74	11/11/2021					
					10/11/2022		NO			9
72)	IT01/03607550542/AAA01	1255085552	420 = OLIVO 000 000 000 000	00,00,14	11/11/2021					
					10/11/2022		NO			9
73)	IT01/03607550542/AAA01	1255085554	420 = OLIVO 006 = DA OLIO 000 000 000 000	00,68,79	11/11/2021					
					10/11/2022		NO			9
74)	IT01/03607550542/AAA01	1255085556	660 = MANUFATTI 000 000 000 000	00,01,08	11/11/2021					
					10/11/2022		NO			
75)	IT01/03607550542/AAA01	1255085558	660 = MANUFATTI 000 000 000 000	00,10,73	11/11/2021					
					10/11/2022		NO			
76)	IT01/03607550542/AAA01	1255085560	660 = MANUFATTI 000 000 000 000	00,05,80	11/11/2021					
					10/11/2022		NO			
77)	IT01/03607550542/AAA01	1255085562	780 = USO NON AGRICOLO - TARE 000 000 000 000	00,17,38	11/11/2021					
					10/11/2022		NO			
78)	IT01/03607550542/AAA01	1255085564	660 = MANUFATTI 000 000 000 000	00,12,33	11/11/2021					
					10/11/2022		NO			

ISOLA	Apezzamento	Occupazione del suolo - Destinazione d'uso - Uso - Qualità - Varietà	Impianto arboreo: Anno di impianto Allevamento Sesto Numero di piante	Supe. coltivata (Ha,Aa,Ca)	Data Inizio Coltivazion	Semina: Epoca Tipo		Potenzialità irrigua	Presenza strutture aziendali	Quota (m. s.l.m.)
					Data Fine Coltivazion	Colt. Princ.	Rotaz. Colt.	Tipologia impianto di irrigazione	(*) Criterio di mantenimento delle superfici	Pendenza (%)
79)	IT01/03607550542/AAA01	1255085566	780 = USO NON AGRICOLO - TARE 000 000 000 000	00,02,57	11/11/2021					
					10/11/2022		NO			
80)	IT01/03607550542/AAA01	1255085568	420 = OLIVO 000 000 000 000	00,06,11	11/11/2021					
					10/11/2022		NO		9	
81)	IT01/03607550542/AAA01	1255085570	660 = MANUFATTI 000 000 000 000	00,05,54	11/11/2021					
					10/11/2022		NO			
82)	IT01/03607550542/AAA01	1255085572	780 = USO NON AGRICOLO - TARE 000 000 000 000	00,04,33	11/11/2021					
					10/11/2022		NO			
83)	IT01/03607550542/AAA01	1255085574	660 = MANUFATTI 000 000 000 000	00,03,81	11/11/2021					
					10/11/2022		NO			
84)	IT01/03607550542/AAA01	1255085576	660 = MANUFATTI 000 000 000 000	00,02,35	11/11/2021					
					10/11/2022		NO			
85)	IT01/03607550542/AAA01	1255085578	660 = MANUFATTI 000 000 000 000	00,02,21	11/11/2021					
					10/11/2022		NO			
86)	IT01/03607550542/AAA01	1255085580	410 = VITE 000 000 000 000	00,01,62	11/11/2021					
					10/11/2022		NO		9	
87)	IT01/03607550542/AAA01	1255085582	410 = VITE 000 000 000 000	00,16,93	11/11/2021					
					10/11/2022		NO		9	
88)	IT01/03607550542/AAA01	1255085584	410 = VITE 000 000 000 000	00,55,72	11/11/2021					
					10/11/2022		NO		9	
89)	IT01/03607550542/AAA01	1255085586	410 = VITE 000 000 000 000	00,24,85	11/11/2021					
					10/11/2022		NO		9	
90)	IT01/03607550542/AAA01	1255085588	410 = VITE 000 000 000 000	00,00,79	11/11/2021					
					10/11/2022		NO		9	
91)	IT01/03607550542/AAA01	1255085590	410 = VITE 009 = DA VINO 000 000 043 = CABERNET SAUVIGNON N.	00,81,29	11/11/2021					
					10/11/2022		NO		9	

ISOLA	Appezzamento	Occupazione del suolo - Destinazione d'uso - Uso - Qualità - Varietà	Impianto arboreo: Anno di impianto Allevamento Sesto Numero di piante	Supe. coltivata (Ha,Aa,Ca)	Data Inizio Cultivazion	Semina: Epoca Tipo		Potenzialità irrigua	Presenza strutture aziendali	Quota (m. s.l.m.)
					Data Fine Cultivazion	Colt. Princ.	Rotaz. Colt.	Tipologia impianto di irrigazione	(*) Criterio di mantenimento delle superfici	Pendenza (%)
92)	IT01/03607550542/AAA01	1255085592	420 = OLIVO 000 000 000 000	00,02,73	11/11/2021					
					10/11/2022		NO			9
93)	IT01/03607550542/AAA01	1255085594	660 = MANUFATTI 000 000 000 000	00,13,04	11/11/2021					
					10/11/2022		NO			
94)	IT01/03607550542/AAA01	1255085596	660 = MANUFATTI 000 000 000 000	00,00,93	11/11/2021					
					10/11/2022		NO			
95)	IT01/03607550542/AAA01	1255085598	420 = OLIVO 000 000 000 000	00,12,93	11/11/2021					
					10/11/2022		NO			9
96)	IT01/03607550542/AAA01	1255085600	420 = OLIVO 000 000 000 000	00,04,07	11/11/2021					
					10/11/2022		NO			9
97)	IT01/03607550542/AAA01	1255085602	420 = OLIVO 000 000 000 000	00,02,03	11/11/2021					
					10/11/2022		NO			9
98)	IT01/03607550542/AAA01	1255085604	410 = VITE 000 000 000 000	01,61,40	11/11/2021					
					10/11/2022		NO			9
99)	IT01/03607550542/AAA01	1255085606	410 = VITE 009 = DA VINO 000 000 000	00,92,42	11/11/2021					
					10/11/2022		NO			9
100)	IT01/03607550542/AAA01	1255085608	410 = VITE 009 = DA VINO 000 000 000	02,16,09	11/11/2021					
					10/11/2022		NO			9
101)	IT01/03607550542/AAA01	1255085610	410 = VITE 009 = DA VINO 000 000 000	06,88,94	11/11/2021					
					10/11/2022		NO			9
102)	IT01/03607550542/AAA01	1255085612	420 = OLIVO 006 = DA OLIO 000 000 000	00,36,83	11/11/2021					
					10/11/2022		NO			9
103)	IT01/03607550542/AAA01	1255085614	420 = OLIVO 006 = DA OLIO 000 000 000	01,66,88	11/11/2021					
					10/11/2022		NO			9
104)	IT01/03607550542/AAA01	1255085616	420 = OLIVO 000 000 000 000	00,21,35	11/11/2021					
					10/11/2022		NO			9

ISOLA	Apezzamento	Occupazione del suolo - Destinazione d'uso - Uso - Qualità - Varietà	Impianto arboreo: Anno di impianto Allevamento Sesto Numero di piante	Supe. coltivata (Ha,Aa,Ca)	Data Inizio Cultivazion	Semina: Epoca Tipo		Potenzialità irrigua	Presenza strutture aziendali	Quota (m. s.l.m.)
					Data Fine Cultivazion	Colt. Princ.	Rotaz. Colt.	Tipologia impianto di irrigazione	(*) Criterio di mantenimento delle superfici	Pendenza (%)
105)	IT01/03607550542/AAA01	1255085618	660 = MANUFATTI 000 000 000 000	00,47,38	11/11/2021					
					10/11/2022		NO			
106)	IT01/03607550542/AAA01	1255085620	420 = OLIVO 006 = DA OLIO 000 000 000	00,17,37	11/11/2021					
					10/11/2022		NO		9	
107)	IT01/03607550542/AAA01	1255085622	420 = OLIVO 000 000 000 000	00,01,38	11/11/2021					
					10/11/2022		NO		9	
108)	IT01/03607550542/AAA01	1255085624	660 = MANUFATTI 000 000 000 000	00,00,58	11/11/2021					
					10/11/2022		NO			
109)	IT01/03607550542/AAA01	1255085626	420 = OLIVO 000 000 000 000	00,09,99	11/11/2021					
					10/11/2022		NO		9	
110)	IT01/03607550542/AAA01	1255085628	420 = OLIVO 000 000 000 000	00,11,27	11/11/2021					
					10/11/2022		NO		9	
111)	IT01/03607550542/AAA01	1255085630	660 = MANUFATTI 000 000 000 000	00,00,10	11/11/2021					
					10/11/2022		NO			
112)	IT01/03607550542/AAA01	1255085632	660 = MANUFATTI 000 000 000 000	00,00,07	11/11/2021					
					10/11/2022		NO			
113)	IT01/03607550542/AAA01	1255085634	660 = MANUFATTI 000 000 000 000	00,00,02	11/11/2021					
					10/11/2022		NO			
114)	IT01/03607550542/AAA01	1255085636	410 = VITE 009 = DA VINO 000 000 000	00,02,40	11/11/2021					
					10/11/2022		NO		9	
115)	IT01/03607550542/AAA01	1255085638	660 = MANUFATTI 000 000 000 000	00,00,70	11/11/2021					
					10/11/2022		NO			
116)	IT01/03607550542/AAA01	1255085640	410 = VITE 000 000 000 000	02,01,79	11/11/2021					
					10/11/2022		NO		9	
117)	IT01/03607550542/AAA01	1255085642	420 = OLIVO 000 000 000 000	00,02,12	11/11/2021					
					10/11/2022		NO		9	

ISOLA	Apezzamento	Occupazione del suolo - Destinazione d'uso - Uso - Qualità - Varietà	Impianto arboreo: Anno di impianto Allevamento Sesto Numero di piante	Supe. coltivata (Ha,Aa,Ca)	Data Inizio Coltivazione	Semina: Epoca Tipo		Potenzialità irrigua	Presenza strutture aziendali	Quota (m. s.l.m.)
					Data Fine Coltivazione	Colt. Princ.	Rotaz. Colt.	Tipologia impianto di irrigazione	(*) Criterio di mantenimento delle superfici	Pendenza (%)
118)	IT01/03607550542/AAA01	1255085644	020 = PISELLO 003 = DA INDUSTRIA 000 000 000	08,72,81	11/11/2021					
					10/11/2022		NO	TRADIZIONALE		9
119)	IT01/03607550542/AAA01	1255085646	020 = PISELLO 003 = DA INDUSTRIA 000 000 000	00,32,21	11/11/2021					
					10/11/2022		NO	TRADIZIONALE		9
120)	IT01/03607550542/AAA01	1255085648	214 = SUPERFICI AGRICOLE RITIRATE DALLA PRODUZIONE 000 048 = TERRENO COPERTO DA VEGETAZIONE SPONTANEA 037 = COPERTURA VEGETALE SPONTANEA 000	00,00,23	11/11/2021					
					10/11/2022		NO	SEMINA NON PREVISTA PER LA CAMPAGNA CORRENTE		9
121)	IT01/03607550542/AAA01	1255085650	214 = SUPERFICI AGRICOLE RITIRATE DALLA PRODUZIONE 000 048 = TERRENO COPERTO DA VEGETAZIONE SPONTANEA 037 = COPERTURA VEGETALE SPONTANEA 000	00,00,11	11/11/2021					
					10/11/2022		NO	SEMINA NON PREVISTA PER LA CAMPAGNA CORRENTE		9
122)	IT01/03607550542/AAA01	1255085652	214 = SUPERFICI AGRICOLE RITIRATE DALLA PRODUZIONE 000 048 = TERRENO COPERTO DA VEGETAZIONE SPONTANEA 037 = COPERTURA VEGETALE SPONTANEA 000	00,01,73	11/11/2021					
					10/11/2022		NO	SEMINA NON PREVISTA PER LA CAMPAGNA CORRENTE		9
123)	IT01/03607550542/AAA01	1255085654	214 = SUPERFICI AGRICOLE RITIRATE DALLA PRODUZIONE 000 048 = TERRENO COPERTO DA VEGETAZIONE SPONTANEA 037 = COPERTURA VEGETALE SPONTANEA 000	00,01,35	11/11/2021					
					10/11/2022		NO	SEMINA NON PREVISTA PER LA CAMPAGNA CORRENTE		9
124)	IT01/03607550542/AAA06	1255085710	003 = COLZA 008 = DA SEME 000 000 000	00,20,44	11/11/2021					
					10/11/2022		NO	TRADIZIONALE		9
125)	IT01/03607550542/AAA07	1255085712	420 = OLIVO 006 = DA OLIO 000 000 000	00,70,62	11/11/2021					
					10/11/2022		NO			9
126)	IT01/03607550542/AAA07	1255085714	650 = BOSCO 000 000 000 000	00,26,58	11/11/2021					
					10/11/2022		NO			
127)	IT01/03607550542/AAA07	1255085716	650 = BOSCO 000 000 000 000	00,21,53	11/11/2021					
					10/11/2022		NO			
128)	IT01/03607550542/AAA07	1255085718	420 = OLIVO 000 000 000 000	00,07,68	11/11/2021					
					10/11/2022		NO			9
129)	IT01/03607550542/AAA07	1255085720	660 = MANUFATTI 000 000 000 000	00,03,02	11/11/2021					
					10/11/2022		NO			
130)	IT01/03607550542/AAA07	1255085722	650 = BOSCO 000 000 000 000	00,00,69	11/11/2021					
					10/11/2022		NO			

ISOLA	Appezzamento	Occupazione del suolo - Destinazione d'uso - Uso - Qualità - Varietà	Impianto arboreo: Anno di impianto Allevamento Sesto Numero di piante	Supe. coltivata (Ha,Aa,Ca)	Data Inizio Cultivazione	Semina: Epoca Tipo		Potenzialità irrigua	Presenza strutture aziendali	Quota (m. s.l.m.)
					Data Fine Cultivazione	Colt. Princ.	Rotaz. Colt.	Tipologia impianto di irrigazione	(*) Criterio di mantenimento delle superfici	Pendenza (%)
131)	IT01/03607550542/AAA07	1255085724	420 = OLIVO 006 = DA OLIO 000 000 000	00,00,08	11/11/2021					
					10/11/2022		NO			9
132)	IT01/03607550542/AAA07	1255085726	650 = BOSCO 000 000 000 000	00,00,17	11/11/2021					
					10/11/2022		NO			
133)	IT01/03607550542/AAA08	1255085728	650 = BOSCO 000 000 000 000	00,20,78	11/11/2021					
					10/11/2022		NO			
134)	IT01/03607550542/AAA08	1255085730	420 = OLIVO 000 000 000 000	00,00,97	11/11/2021					
					10/11/2022		NO			9
135)	IT01/03607550542/AAA08	1255085732	660 = MANUFATTI 000 000 000 000	00,00,61	11/11/2021					
					10/11/2022		NO			
136)	IT01/03607550542/AAA08	1255085734	650 = BOSCO 000 000 000 000	00,00,05	11/11/2021					
					10/11/2022		NO			
137)	IT01/03607550542/AAA09	1255085736	063 = PASCOLO POLIFITA CON ROCCIA AFFIORANTE TARA 20% 002 = DA FORAGGIO 009 = PASCOLO MAGRO NON AVVICENDATO PER ALMENO 5 ANNI - PERMANENTE 000 000	00,10,43	11/11/2021					
					10/11/2022		NO			8
138)	IT01/03607550542/AAA09	1255085738	650 = BOSCO 000 000 000 000	00,08,16	11/11/2021					
					10/11/2022		NO			
139)	IT01/03607550542/AAA09	1255085740	660 = MANUFATTI 000 000 000 000	00,00,81	11/11/2021					
					10/11/2022		NO			
140)	IT01/03607550542/AAA30	1255085758	660 = MANUFATTI 000 000 000 000	00,28,16	11/11/2021					
					10/11/2022		NO			
141)	IT01/03607550542/AAA30	1255085760	214 = SUPERFICI AGRICOLE RITIRATE DALLA PRODUZIONE 014 = EFA - AREA DI INTERESSE ECOLOGICO 048 = TERRENO COPERTO DA VEGETAZIONE SPONTANEA 037 = COPERTURA VEGETALE SPONTANEA 000	01,20,29	11/11/2021					
					10/11/2022		NO	SEMINA NON PREVISTA PER LA CAMPAGNA CORRENTE		9
142)	IT01/03607550542/AAA36	1255085762	780 = USO NON AGRICOLO - TARE 000 000 000 000	00,02,65	11/11/2021					
					10/11/2022		NO			
143)	IT01/03607550542/AAA36	1255085764	780 = USO NON AGRICOLO - TARE 000 000 000 000	00,01,62	11/11/2021					
					10/11/2022		NO			

ISOLA	Apezzamento	Occupazione del suolo - Destinazione d'uso - Uso - Qualità - Varietà	Impianto arboreo: Anno di impianto Allevamento Sesto Numero di piante	Supe. coltivata (Ha,Aa,Ca)	Data Inizio Cultivazione	Semina: Epoca Tipo		Potenzialità irrigua	Presenza strutture aziendali	Quota (m. s.l.m.)
					Data Fine Cultivazione	Colt. Princ.	Rotaz. Colt.	Tipologia impianto di irrigazione	(*) Criterio di mantenimento delle superfici	Pendenza (%)
144)	IT01/03607550542/AAA36	1255085766	420 = OLIVO 006 = DA OLIO 000 000 000	00,51,38	11/11/2021 10/11/2022			NO		9
145)	IT01/03607550542/AAA36	1255085768	650 = BOSCO 000 000 000 000	00,17,69	11/11/2021 10/11/2022			NO		
146)	IT01/03607550542/AAA36	1255085770	660 = MANUFATTI 000 000 000 000	00,00,48	11/11/2021 10/11/2022			NO		
147)	IT01/03607550542/AAA36	1255085772	660 = MANUFATTI 000 000 000 000	00,59,03	11/11/2021 10/11/2022			NO		
148)	IT01/03607550542/AAA36	1255085774	788 = SIEPI E FASCE ALBERATE 000 000 000 000	00,09,14	11/11/2021 10/11/2022			NO		
149)	IT01/03607550542/AAA36	1255085776	660 = MANUFATTI 000 000 000 000	00,05,96	11/11/2021 10/11/2022			NO		
150)	IT01/03607550542/AAA36	1255085778	780 = USO NON AGRICOLO - TARE 000 000 000 000	00,18,25	11/11/2021 10/11/2022			NO		
151)	IT01/03607550542/AAA36	1255085780	660 = MANUFATTI 000 000 000 000	00,02,00	11/11/2021 10/11/2022			NO		
152)	IT01/03607550542/AAA36	1255085782	660 = MANUFATTI 000 000 000 000	00,01,68	11/11/2021 10/11/2022			NO		
153)	IT01/03607550542/AAA36	1255085784	780 = USO NON AGRICOLO - TARE 000 000 000 000	00,06,19	11/11/2021 10/11/2022			NO		
154)	IT01/03607550542/AAA36	1255085786	420 = OLIVO 006 = DA OLIO 000 000 000	01,88,58	11/11/2021 10/11/2022			NO		9
155)	IT01/03607550542/AAA36	1255085788	214 = SUPERFICI AGRICOLE RITIRATE DALLA PRODUZIONE 014 = EFA - AREA DI INTERESSE ECOLOGICO 048 = TERRENO COPERTO DA VEGETAZIONE SPONTANEA 037 = COPERTURA VEGETALE SPONTANEA 000	02,26,70	11/11/2021 10/11/2022			NO	SEMINA NON PREVISTA PER LA CAMPAGNA CORRENTE	9
156)	IT01/03607550542/AAA37	1255085790	660 = MANUFATTI 000 000 000 000	00,00,79	11/11/2021 10/11/2022			NO		

ISOLA	Apezzamento	Occupazione del suolo - Destinazione d'uso - Uso - Qualità - Varietà	Impianto arboreo: Anno di impianto Allevamento Sesto Numero di piante	Supe. coltivata (Ha,Aa,Ca)	Data Inizio Coltivazion	Semina: Epoca Tipo		Potenzialità irrigua	Presenza strutture aziendali	Quota (m. s.l.m.)
					Data Fine Coltivazion	Colt. Princ.	Rotaz. Colt.	Tipologia impianto di irrigazione	(*) Criterio di mantenimento delle superfici	Pendenza (%)
157)	IT01/03607550542/AAA37	1255085792	660 = MANUFATTI 000 000 000 000	00,00,53	11/11/2021					
					10/11/2022		NO			
158)	IT01/03607550542/AAA37	1255085794	660 = MANUFATTI 000 000 000 000	00,01,81	11/11/2021					
					10/11/2022		NO			
159)	IT01/03607550542/AAA37	1255085796	420 = OLIVO 006 = DA OLIO 000 000 000	00,27,86	11/11/2021					
					10/11/2022		NO		9	
160)	IT01/03607550542/AAA37	1255085798	420 = OLIVO 006 = DA OLIO 000 000 000	00,18,66	11/11/2021					
					10/11/2022		NO		9	
161)	IT01/03607550542/AAA37	1255085800	660 = MANUFATTI 000 000 000 000	00,00,28	11/11/2021					
					10/11/2022		NO			
162)	11/03607550542/AAA40	1255085892	650 = BOSCO 000 000 000 000	00,08,16	11/11/2021					
					10/11/2022		NO			
163)	11/03607550542/AAA40	1255085894	788 = SIEPI E FASCE ALBERATE 000 000 000 000	00,00,97	11/11/2021					
					10/11/2022		NO			
164)	11/03607550542/AAA40	1255085896	788 = SIEPI E FASCE ALBERATE 000 000 000 000	00,06,26	11/11/2021					
					10/11/2022		NO			
165)	11/03607550542/AAA40	1255085898	660 = MANUFATTI 000 000 000 000	00,05,55	11/11/2021					
					10/11/2022		NO			
166)	11/03607550542/AAA40	1255085900	054 = PASCOLO ARBORATO - TARA 50% 002 = DA FORAGGIO 009 = PASCOLO MAGRO NON AVVICENDATO PER ALMENO 5 ANNI - PERMANENTE 000 000	00,05,33	11/11/2021					
					10/11/2022		NO		8	
167)	11/03607550542/AAA40	1255085902	054 = PASCOLO ARBORATO - TARA 50% 002 = DA FORAGGIO 009 = PASCOLO MAGRO NON AVVICENDATO PER ALMENO 5 ANNI - PERMANENTE 000 000	00,00,07	11/11/2021					
					10/11/2022		NO		8	
168)	11/03607550542/AAA40	1255085904	788 = SIEPI E FASCE ALBERATE 000 000 000 000	00,05,38	11/11/2021					
					10/11/2022		NO			
169)	11/03607550542/AAA40	1255085906	788 = SIEPI E FASCE ALBERATE 000 000 000 000	00,04,92	11/11/2021					
					10/11/2022		NO			

ISOLA	Apezzamento	Occupazione del suolo - Destinazione d'uso - Uso - Qualità - Varietà	Impianto arboreo: Anno di impianto Allevamento Sesto Numero di piante	Supe. coltivata (Ha,Aa,Ca)	Data Inizio Coltivazion	Semina: Epoca Tipo		Potenzialità irrigua	Presenza strutture aziendali	Quota (m. s.l.m.)
					Data Fine Coltivazion	Colt. Princ.	Rotaz. Colt.	Tipologia impianto di irrigazione	(*) Criterio di mantenimento delle superfici	Pendenza (%)
170)	11/03607550542/AAA40	1255085908	788 = SIEPI E FASCE ALBERATE 000 000 000 000	00,03,03	11/11/2021					
					10/11/2022		NO			
171)	11/03607550542/AAA40	1255085910	788 = SIEPI E FASCE ALBERATE 000 000 000 000	00,02,58	11/11/2021					
					10/11/2022		NO			
172)	11/03607550542/AAA40	1255085912	788 = SIEPI E FASCE ALBERATE 000 000 000 000	00,00,37	11/11/2021					
					10/11/2022		NO			
173)	11/03607550542/AAA40	1255085914	780 = USO NON AGRICOLO - TARE 000 000 000 000	00,02,93	11/11/2021					
					10/11/2022		NO			
174)	11/03607550542/AAA40	1255085916	788 = SIEPI E FASCE ALBERATE 000 000 000 000	00,02,77	11/11/2021					
					10/11/2022		NO			
175)	11/03607550542/AAA40	1255085918	780 = USO NON AGRICOLO - TARE 000 000 000 000	00,02,69	11/11/2021					
					10/11/2022		NO			
176)	11/03607550542/AAA40	1255085920	420 = OLIVO 000 000 000 000	02,56,43	11/11/2021				9	
					10/11/2022		NO			
177)	11/03607550542/AAA40	1255085922	420 = OLIVO 000 000 000 000	00,69,61	11/11/2021				9	
					10/11/2022		NO			
178)	11/03607550542/AAA40	1255085924	420 = OLIVO 000 000 000 000	00,54,83	11/11/2021				9	
					10/11/2022		NO			
179)	11/03607550542/AAA40	1255085926	420 = OLIVO 000 000 000 000	00,44,41	11/11/2021				9	
					10/11/2022		NO			
180)	11/03607550542/AAA40	1255085928	420 = OLIVO 000 000 000 000	00,15,15	11/11/2021				9	
					10/11/2022		NO			
181)	11/03607550542/AAA40	1255085930	420 = OLIVO 000 000 000 000	00,00,01	11/11/2021				9	
					10/11/2022		NO			
182)	11/03607550542/AAA40	1255085932	660 = MANUFATTI 000 000 000 000	00,02,26	11/11/2021					
					10/11/2022		NO			

ISOLA	Appezzamento	Occupazione del suolo - Destinazione d'uso - Uso - Qualità - Varietà	Impianto arboreo: Anno di impianto Allevamento Sesto Numero di piante	Supe. coltivata (Ha,Aa,Ca)	Data Inizio Coltivazione	Semina: Epoca Tipo		Potenzialità irrigua	Presenza strutture aziendali	Quota (m. s.l.m.)
					Data Fine Coltivazione	Colt. Princ.	Rotaz. Colt.	Tipologia impianto di irrigazione	(*) Criterio di mantenimento delle superfici	Pendenza (%)
183)	11/03607550542/AAA40	1255085934	788 = SIEPI E FASCE ALBERATE 000 000 000 000	00,01,66	11/11/2021					
					10/11/2022		NO			
184)	11/03607550542/AAA40	1255085936	660 = MANUFATTI 000 000 000 000	00,01,63	11/11/2021					
					10/11/2022		NO			
185)	11/03607550542/AAA40	1255085938	780 = USO NON AGRICOLO - TARE 000 000 000 000	00,01,63	11/11/2021					
					10/11/2022		NO			
186)	11/03607550542/AAA40	1255085940	780 = USO NON AGRICOLO - TARE 000 000 000 000	00,01,42	11/11/2021					
					10/11/2022		NO			
187)	11/03607550542/AAA40	1255085942	660 = MANUFATTI 000 000 000 000	00,01,41	11/11/2021					
					10/11/2022		NO			
188)	11/03607550542/AAA40	1255085944	651 = COLTIVAZIONI ARBOREE SPECIALIZZATE 000 000 000 000	00,01,39	11/11/2021					8
					10/11/2022		NO			
189)	11/03607550542/AAA40	1255085946	420 = OLIVO 006 = DA OLIO 000 000 000	00,01,39	11/11/2021					9
					10/11/2022		NO			
190)	11/03607550542/AAA40	1255085948	785 = GRUPPI DI ALBERI E BOSCHETTI 000 000 000 000	00,01,17	11/11/2021					
					10/11/2022		NO			
191)	11/03607550542/AAA40	1255085950	660 = MANUFATTI 000 000 000 000	00,01,00	11/11/2021					
					10/11/2022		NO			
192)	11/03607550542/AAA40	1255085952	788 = SIEPI E FASCE ALBERATE 000 000 000 000	00,01,00	11/11/2021					
					10/11/2022		NO			
193)	11/03607550542/AAA40	1255085954	660 = MANUFATTI 000 000 000 000	00,00,64	11/11/2021					
					10/11/2022		NO			
194)	11/03607550542/AAA40	1255085956	780 = USO NON AGRICOLO - TARE 000 000 000 000	00,00,59	11/11/2021					
					10/11/2022		NO			
195)	11/03607550542/AAA40	1255085958	651 = COLTIVAZIONI ARBOREE SPECIALIZZATE 000 000 000 000	00,00,31	11/11/2021					8
					10/11/2022		NO			

ISOLA	Appezzamento	Occupazione del suolo - Destinazione d'uso - Uso - Qualità - Varietà	Impianto arboreo: Anno di impianto Allevamento Sesto Numero di piante	Supe. coltivata (Ha,Aa,Ca)	Data Inizio Coltivazione	Semina: Epoca Tipo		Potenzialità irrigua	Presenza strutture aziendali	Quota (m. s.l.m.)
					Data Fine Coltivazione	Colt. Princ.	Rotaz. Colt.	Tipologia impianto di irrigazione	(*) Criterio di mantenimento delle superfici	Pendenza (%)
196)	11/03607550542/AAA40	1255085960	785 = GRUPPI DI ALBERI E BOSCHETTI 000 000 000 000	00,00,01	11/11/2021					
					10/11/2022		NO			
197)	11/03607550542/AAA40	1255085962	410 = VITE 000 000 000 000	00,42,00	11/11/2021					
					10/11/2022		NO		9	
198)	11/03607550542/AAA40	1255085964	788 = SIEPI E FASCE ALBERATE 000 000 000 000	00,06,00	11/11/2021					
					10/11/2022		NO			
199)	11/03607550542/AAA40	1255085966	788 = SIEPI E FASCE ALBERATE 000 000 000 000	00,01,93	11/11/2021					
					10/11/2022		NO			
200)	11/03607550542/AAA40	1255085968	651 = COLTIVAZIONI ARBOREE SPECIALIZZATE 000 000 000 000	00,00,39	11/11/2021					
					10/11/2022		NO		8	
201)	11/03607550542/AAA40	1255085970	788 = SIEPI E FASCE ALBERATE 000 000 000 000	00,00,03	11/11/2021					
					10/11/2022		NO			
202)	11/03607550542/AAA40	1255085972	660 = MANUFATTI 000 000 000 000	00,00,25	11/11/2021					
					10/11/2022		NO			
203)	11/03607550542/AAA40	1255085974	788 = SIEPI E FASCE ALBERATE 000 000 000 000	00,03,12	11/11/2021					
					10/11/2022		NO			
204)	11/03607550542/AAA40	1255085976	214 = SUPERFICI AGRICOLE RITIRATE DALLA PRODUZIONE 000 048 = TERRENO COPERTO DA VEGETAZIONE SPONTANEA 037 = COPERTURA VEGETALE SPONTANEA 000	00,00,32	11/11/2021					
					10/11/2022		NO	SEMINA NON PREVISTA PER LA CAMPAGNA CORRENTE	9	
205)	11/03607550542/AAA40	1255085978	214 = SUPERFICI AGRICOLE RITIRATE DALLA PRODUZIONE 000 048 = TERRENO COPERTO DA VEGETAZIONE SPONTANEA 037 = COPERTURA VEGETALE SPONTANEA 000	00,00,03	11/11/2021					
					10/11/2022		NO	SEMINA NON PREVISTA PER LA CAMPAGNA CORRENTE	9	
206)	11/03607550542/AAA40	1255085980	214 = SUPERFICI AGRICOLE RITIRATE DALLA PRODUZIONE 000 048 = TERRENO COPERTO DA VEGETAZIONE SPONTANEA 037 = COPERTURA VEGETALE SPONTANEA 000	00,00,01	11/11/2021					
					10/11/2022		NO	SEMINA NON PREVISTA PER LA CAMPAGNA CORRENTE	9	
207)	11/03607550542/AAA40	1255085982	214 = SUPERFICI AGRICOLE RITIRATE DALLA PRODUZIONE 000 048 = TERRENO COPERTO DA VEGETAZIONE SPONTANEA 037 = COPERTURA VEGETALE SPONTANEA 000	00,00,01	11/11/2021					
					10/11/2022		NO	SEMINA NON PREVISTA PER LA CAMPAGNA CORRENTE	9	
208)	11/03607550542/AAA40	1255085984	214 = SUPERFICI AGRICOLE RITIRATE DALLA PRODUZIONE 000 048 = TERRENO COPERTO DA VEGETAZIONE SPONTANEA 037 = COPERTURA VEGETALE SPONTANEA 000	00,00,39	11/11/2021					
					10/11/2022		NO	SEMINA NON PREVISTA PER LA CAMPAGNA CORRENTE	9	

ISOLA	Apezzamento	Occupazione del suolo - Destinazione d'uso - Uso - Qualità - Varietà	Impianto arboreo: Anno di impianto Allevamento Sesto Numero di piante	Supe. coltivata (Ha,Aa,Ca)	Data Inizio Coltivazione	Semina: Epoca Tipo		Potenzialità irrigua	Presenza strutture aziendali	Quota (m. s.l.m.)
					Data Fine Coltivazione	Colt. Princ.	Rotaz. Colt.	Tipologia impianto di irrigazione	(*) Criterio di mantenimento delle superfici	Pendenza (%)
209)	11/03607550542/AAA40	1255085986	870 = ORZO 008 = DA SEME 000 000 000	05,03,39	11/11/2021 10/11/2022			NO	TRADIZIONALE	9
210)	11/03607550542/AAA40	1255085988	870 = ORZO 008 = DA SEME 000 000 000	00,31,01	11/11/2021 10/11/2022			NO	TRADIZIONALE	9
211)	11/03607550542/AAA40	1255085802	870 = ORZO 008 = DA SEME 000 000 000	03,59,16	11/11/2021 10/11/2022			NO	TRADIZIONALE	9
212)	11/03607550542/AAA40	1255085804	870 = ORZO 008 = DA SEME 000 000 000	00,09,19	11/11/2021 10/11/2022			NO	TRADIZIONALE	9
213)	11/03607550542/AAA40	1255085806	870 = ORZO 008 = DA SEME 000 000 000	00,07,44	11/11/2021 10/11/2022			NO	TRADIZIONALE	9
214)	11/03607550542/AAA40	1255085808	870 = ORZO 008 = DA SEME 000 000 000	00,00,98	11/11/2021 10/11/2022			NO	TRADIZIONALE	9
215)	11/03607550542/AAA40	1255085810	214 = SUPERFICI AGRICOLE RITIRATE DALLA PRODUZIONE 000 048 = TERRENO COPERTO DA VEGETAZIONE SPONTANEA 037 = COPERTURA VEGETALE SPONTANEA 000	00,00,18	11/11/2021 10/11/2022			NO	SEMINA NON PREVISTA PER LA CAMPAGNA CORRENTE	9
216)	11/03607550542/AAA40	1255085812	870 = ORZO 008 = DA SEME 000 000 000	00,40,83	11/11/2021 10/11/2022			NO	TRADIZIONALE	9
217)	11/03607550542/AAA40	1255085814	870 = ORZO 008 = DA SEME 000 000 000	00,09,61	11/11/2021 10/11/2022			NO	TRADIZIONALE	9
218)	11/03607550542/AAA40	1255085816	870 = ORZO 008 = DA SEME 000 000 000	00,01,62	11/11/2021 10/11/2022			NO	TRADIZIONALE	9
219)	11/03607550542/AAA40	1255085818	002 = GRANO (FRUMENTO) DURO 008 = DA SEME 000 000 000	06,17,57	11/11/2021 10/11/2022			NO	TRADIZIONALE	9
220)	11/03607550542/AAA40	1255085820	002 = GRANO (FRUMENTO) DURO 008 = DA SEME 000 000 000	00,19,20	11/11/2021 10/11/2022			NO	TRADIZIONALE	9
221)	11/03607550542/AAA40	1255085822	002 = GRANO (FRUMENTO) DURO 008 = DA SEME 000 000 000	00,00,03	11/11/2021 10/11/2022			NO	TRADIZIONALE	9

ISOLA	Appezamento	Occupazione del suolo - Destinazione d'uso - Uso - Qualità - Varietà	Impianto arboreo: Anno di impianto Allevamento Sesto Numero di piante	Supe. coltivata (Ha,Aa,Ca)	Data Inizio Coltivazion	Semina: Epoca Tipo		Potenzialità irrigua	Presenza strutture aziendali	Quota (m. s.l.m.)
					Data Fine Coltivazion	Colt. Princ.	Rotaz. Colt.	Tipologia impianto di irrigazione	(*) Criterio di mantenimento delle superfici	Pendenza (%)
222)	11/03607550542/AAA40	1255085824	003 = COLZA 008 = DA SEME 000 000 000	06,31,06	11/11/2021					
					10/11/2022		NO	TRADIZIONALE		9
223)	11/03607550542/AAA40	1255085826	587 = GRANO (FRUMENTO) TENERO 008 = DA SEME 000 000 000	17,36,40	11/11/2021					
					10/11/2022		NO	TRADIZIONALE		9
224)	11/03607550542/AAA40	1255085828	002 = GRANO (FRUMENTO) DURO 008 = DA SEME 000 000 000	09,48,86	11/11/2021					
					10/11/2022		NO	TRADIZIONALE		9
225)	11/03607550542/AAA40	1255085830	003 = COLZA 008 = DA SEME 000 000 000	08,73,02	11/11/2021					
					10/11/2022		NO	TRADIZIONALE		9
226)	11/03607550542/AAA40	1255085832	587 = GRANO (FRUMENTO) TENERO 008 = DA SEME 000 000 000	00,01,53	11/11/2021					
					10/11/2022		NO	TRADIZIONALE		9
227)	11/03607550542/AAA40	1255085834	788 = SIEPI E FASCE ALBERATE 000 000 000 000	00,03,47	11/11/2021					
					10/11/2022		NO			
228)	11/03607550542/AAA40	1255085836	788 = SIEPI E FASCE ALBERATE 000 000 000 000	00,00,62	11/11/2021					
					10/11/2022		NO			
229)	11/03607550542/AAA40	1255085838	788 = SIEPI E FASCE ALBERATE 000 000 000 000	00,00,55	11/11/2021					
					10/11/2022		NO			
230)	11/03607550542/AAA40	1255085840	420 = OLIVO 006 = DA OLIO 000 000 000	01,19,90	11/11/2021					
					10/11/2022		NO			9
231)	11/03607550542/AAA40	1255085842	420 = OLIVO 000 000 000 000	00,00,09	11/11/2021					
					10/11/2022		NO			9
232)	11/03607550542/AAA40	1255085844	420 = OLIVO 006 = DA OLIO 000 000 000	02,29,08	11/11/2021					
					10/11/2022		NO			9
233)	11/03607550542/AAA40	1255085846	420 = OLIVO 006 = DA OLIO 000 000 000	00,14,33	11/11/2021					
					10/11/2022		NO			9
234)	11/03607550542/AAA40	1255085848	410 = VITE 000 000 000 000	01,07,18	11/11/2021					
					10/11/2022		NO			9

ISOLA	Apezzamento	Occupazione del suolo - Destinazione d'uso - Uso - Qualità - Varietà	Impianto arboreo: Anno di impianto Allevamento Sesto Numero di piante	Supe. coltivata (Ha,Aa,Ca)	Data Inizio Coltivazion	Semina: Epoca Tipo		Potenzialità irrigua	Presenza strutture aziendali	Quota (m. s.l.m.)
					Data Fine Coltivazion	Colt. Princ.	Rotaz. Colt.	Tipologia impianto di irrigazione	(*) Criterio di mantenimento delle superfici	Pendenza (%)
235)	11/03607550542/AAA40	1255085850	410 = VITE 009 = DA VINO 000 000 095 = GRECHETTO B.	00,76,70	11/11/2021					
					10/11/2022		NO			9
236)	11/03607550542/AAA40	1255085852	420 = OLIVO 006 = DA OLIO 000 000 000	01,10,12	11/11/2021					
					10/11/2022		NO			9
237)	11/03607550542/AAA40	1255085854	420 = OLIVO 000 000 000 000	00,02,17	11/11/2021					
					10/11/2022		NO			9
238)	11/03607550542/AAA40	1255085856	660 = MANUFATTI 000 000 000 000	00,47,97	11/11/2021					
					10/11/2022		NO			
239)	11/03607550542/AAA40	1255085858	650 = BOSCO 000 000 000 000	00,19,36	11/11/2021					
					10/11/2022		NO			
240)	11/03607550542/AAA40	1255085860	650 = BOSCO 000 000 000 000	00,12,59	11/11/2021					
					10/11/2022		NO			
241)	11/03607550542/AAA40	1255085862	660 = MANUFATTI 000 000 000 000	00,31,79	11/11/2021					
					10/11/2022		NO			
242)	11/03607550542/AAA40	1255085864	660 = MANUFATTI 000 000 000 000	00,20,96	11/11/2021					
					10/11/2022		NO			
243)	11/03607550542/AAA40	1255085866	660 = MANUFATTI 000 000 000 000	00,00,32	11/11/2021					
					10/11/2022		NO			
244)	11/03607550542/AAA40	1255085868	788 = SIEPI E FASCE ALBERATE 000 000 000 000	00,18,89	11/11/2021					
					10/11/2022		NO			
245)	11/03607550542/AAA40	1255085870	788 = SIEPI E FASCE ALBERATE 000 000 000 000	00,18,78	11/11/2021					
					10/11/2022		NO			
246)	11/03607550542/AAA40	1255085872	660 = MANUFATTI 000 000 000 000	00,14,81	11/11/2021					
					10/11/2022		NO			
247)	11/03607550542/AAA40	1255085874	788 = SIEPI E FASCE ALBERATE 000 000 000 000	00,02,33	11/11/2021					
					10/11/2022		NO			

ISOLA	Appezzamento	Occupazione del suolo - Destinazione d'uso - Uso - Qualità - Varietà	Impianto arboreo: Anno di impianto Allevamento Sesto Numero di piante	Supe. coltivata (Ha,Aa,Ca)	Data Inizio Coltivazion	Semina: Epoca Tipo		Potenzialità irrigua	Presenza strutture aziendali	Quota (m. s.l.m.)
					Data Fine Coltivazion	Colt. Princ.	Rotaz. Colt.	Tipologia impianto di irrigazione	(*) Criterio di mantenimento delle superfici	Pendenza (%)
248)	11/03607550542/AAA40	1255085876	785 = GRUPPI DI ALBERI E BOSCHETTI 000 000 000 000	00,12,59	11/11/2021					
					10/11/2022		NO			
249)	11/03607550542/AAA40	1255085878	788 = SIEPI E FASCE ALBERATE 000 000 000 000	00,10,30	11/11/2021					
					10/11/2022		NO			
250)	11/03607550542/AAA40	1255085880	788 = SIEPI E FASCE ALBERATE 000 000 000 000	00,10,18	11/11/2021					
					10/11/2022		NO			
251)	11/03607550542/AAA40	1255085882	780 = USO NON AGRICOLO - TARE 000 000 000 000	00,06,92	11/11/2021					
					10/11/2022		NO			
252)	11/03607550542/AAA40	1255085884	788 = SIEPI E FASCE ALBERATE 000 000 000 000	00,09,01	11/11/2021					
					10/11/2022		NO			
253)	11/03607550542/AAA40	1255085886	788 = SIEPI E FASCE ALBERATE 000 000 000 000	00,08,92	11/11/2021					
					10/11/2022		NO			
254)	11/03607550542/AAA40	1255085888	780 = USO NON AGRICOLO - TARE 000 000 000 000	00,08,90	11/11/2021					
					10/11/2022		NO			
255)	11/03607550542/AAA40	1255085890	660 = MANUFATTI 000 000 000 000	00,08,76	11/11/2021					
					10/11/2022		NO			
256)	11/03607550542/AAA41	1255085990	575 = FAVE, FAVINO E FAVETTE 008 = DA SEME 000 000 000	00,58,72	11/11/2021					
					10/11/2022		NO	TRADIZIONALE	9	
257)	11/03607550542/AAA41	1255085992	870 = ORZO 008 = DA SEME 000 000 000	03,28,30	11/11/2021					
					10/11/2022		NO	TRADIZIONALE	9	
258)	11/03607550542/AAA41	1255085994	020 = PISELLO 003 = DA INDUSTRIA 000 000 000	08,86,59	11/11/2021					
					10/11/2022		NO	TRADIZIONALE	9	
259)	11/03607550542/AAA41	1255085996	587 = GRANO (FRUMENTO) TENERO 008 = DA SEME 000 000 000	04,66,99	11/11/2021					
					10/11/2022		NO	TRADIZIONALE	9	
260)	11/03607550542/AAA41	1255085998	660 = MANUFATTI 000 000 000 000	00,12,51	11/11/2021					
					10/11/2022		NO			

ISOLA	Apezzamento	Occupazione del suolo - Destinazione d'uso - Uso - Qualità - Varietà	Impianto arboreo: Anno di impianto Allevamento Sesto Numero di piante	Supe. coltivata (Ha,Aa,Ca)	Data Inizio Coltivazion	Semina: Epoca Tipo		Potenzialità irrigua	Presenza strutture aziendali	Quota (m. s.l.m.)
					Data Fine Coltivazion	Colt. Princ.	Rotaz. Colt.	Tipologia impianto di irrigazione	(*) Criterio di mantenimento delle superfici	Pendenza (%)
261)	11/03607550542/AAA41	1255086000	156 = USO NON AGRICOLO - ALTRO 000 000 000 000	00,05,40	11/11/2021					
					10/11/2022		NO			
262)	11/03607550542/AAA41	1255087002	660 = MANUFATTI 000 000 000 000	00,05,32	11/11/2021					
					10/11/2022		NO			
263)	11/03607550542/AAA41	1255087004	660 = MANUFATTI 000 000 000 000	00,02,09	11/11/2021					
					10/11/2022		NO			
264)	11/03607550542/AAA41	1255087006	660 = MANUFATTI 000 000 000 000	00,08,12	11/11/2021					
					10/11/2022		NO			
265)	11/03607550542/AAA41	1255087008	660 = MANUFATTI 000 000 000 000	00,00,71	11/11/2021					
					10/11/2022		NO			
266)	11/03607550542/AAA41	1255087010	660 = MANUFATTI 000 000 000 000	00,01,44	11/11/2021					
					10/11/2022		NO			
267)	11/03607550542/AAA41	1255087012	660 = MANUFATTI 000 000 000 000	00,02,84	11/11/2021					
					10/11/2022		NO			
268)	11/03607550542/AAA41	1255087014	660 = MANUFATTI 000 000 000 000	00,00,49	11/11/2021					
					10/11/2022		NO			
269)	11/03607550542/AAA41	1255087016	660 = MANUFATTI 000 000 000 000	00,00,08	11/11/2021					
					10/11/2022		NO			
270)	11/03607550542/AAA41	1255087018	660 = MANUFATTI 000 000 000 000	00,03,99	11/11/2021					
					10/11/2022		NO			
271)	11/03607550542/AAA41	1255087020	660 = MANUFATTI 000 000 000 000	00,00,20	11/11/2021					
					10/11/2022		NO			
272)	11/03607550542/AAA42	1255087022	002 = GRANO (FRUMENTO) DURO 008 = DA SEME 000 000 000	00,35,51	11/11/2021					
					10/11/2022		NO	TRADIZIONALE	9	
273)	11/03607550542/AAA42	1255087024	575 = FAVE, FAVINO E FAVETTE 008 = DA SEME 000 000 000	00,00,90	11/11/2021					
					10/11/2022		NO	TRADIZIONALE	9	

ISOLA	Appezamento	Occupazione del suolo - Destinazione d'uso - Uso - Qualità - Varietà	Impianto arboreo: Anno di impianto Allevamento Sesto Numero di piante	Supe. coltivata (Ha,Aa,Ca)	Data Inizio Coltivazione	Semina: Epoca Tipo		Potenzialità irrigua	Presenza strutture aziendali	Quota (m. s.l.m.)
					Data Fine Coltivazione	Colt. Princ.	Rotaz. Colt.	Tipologia impianto di irrigazione	(*) Criterio di mantenimento delle superfici	Pendenza (%)
274)	11/03607550542/AAA42	1255087026	575 = FAVE, FAVINO E FAVETTE 108 = DA SEME - EFA - AREA DI INTERESSE ECOLOGICO - COLTURE AZOTOFISSATRICI 000 000 000	04,25,12	11/11/2021 10/11/2022			NO	TRADIZIONALE	9
275)	11/03607550542/AAA42	1255087028	002 = GRANO (FRUMENTO) DURO 008 = DA SEME 000 000 000	00,00,28	11/11/2021 10/11/2022			NO	TRADIZIONALE	9
276)	11/03607550542/AAA42	1255087030	575 = FAVE, FAVINO E FAVETTE 008 = DA SEME 000 000 000	00,00,37	11/11/2021 10/11/2022			NO	TRADIZIONALE	9
277)	11/03607550542/AAA42	1255087032	002 = GRANO (FRUMENTO) DURO 008 = DA SEME 000 000 000	00,00,78	11/11/2021 10/11/2022			NO	TRADIZIONALE	9
278)	11/03607550542/AAA42	1255087034	002 = GRANO (FRUMENTO) DURO 008 = DA SEME 000 000 000	00,58,10	11/11/2021 10/11/2022			NO	TRADIZIONALE	9
279)	11/03607550542/AAA42	1255087036	002 = GRANO (FRUMENTO) DURO 008 = DA SEME 000 000 000	00,42,77	11/11/2021 10/11/2022			NO	TRADIZIONALE	9
280)	11/03607550542/AAA42	1255087038	214 = SUPERFICI AGRICOLE RITIRATE DALLA PRODUZIONE 014 = EFA - AREA DI INTERESSE ECOLOGICO 048 = TERRENO COPERTO DA VEGETAZIONE SPONTANEA 037 = COPERTURA VEGETALE SPONTANEA 000	00,40,23	11/11/2021 10/11/2022			NO	SEMINA NON PREVISTA PER LA CAMPAGNA CORRENTE	9
281)	11/03607550542/AAA42	1255087040	214 = SUPERFICI AGRICOLE RITIRATE DALLA PRODUZIONE 000 048 = TERRENO COPERTO DA VEGETAZIONE SPONTANEA 037 = COPERTURA VEGETALE SPONTANEA 000	00,12,12	11/11/2021 10/11/2022			NO	SEMINA NON PREVISTA PER LA CAMPAGNA CORRENTE	9
282)	11/03607550542/AAA42	1255087042	214 = SUPERFICI AGRICOLE RITIRATE DALLA PRODUZIONE 000 048 = TERRENO COPERTO DA VEGETAZIONE SPONTANEA 037 = COPERTURA VEGETALE SPONTANEA 000	00,00,98	11/11/2021 10/11/2022			NO	SEMINA NON PREVISTA PER LA CAMPAGNA CORRENTE	9
283)	11/03607550542/AAA42	1255087044	587 = GRANO (FRUMENTO) TENERO 008 = DA SEME 000 000 000	05,49,95	11/11/2021 10/11/2022			NO	TRADIZIONALE	9
284)	11/03607550542/AAA42	1255087046	214 = SUPERFICI AGRICOLE RITIRATE DALLA PRODUZIONE 000 048 = TERRENO COPERTO DA VEGETAZIONE SPONTANEA 037 = COPERTURA VEGETALE SPONTANEA 000	00,05,61	11/11/2021 10/11/2022			NO	SEMINA NON PREVISTA PER LA CAMPAGNA CORRENTE	9
285)	11/03607550542/AAA42	1255087049	002 = GRANO (FRUMENTO) DURO 008 = DA SEME 000 000 000	02,37,50	11/11/2021 10/11/2022			NO	TRADIZIONALE	9
286)	11/03607550542/AAA42	1255087050	002 = GRANO (FRUMENTO) DURO 008 = DA SEME 000 000 000	00,50,69	11/11/2021 10/11/2022			NO	TRADIZIONALE	9

ISOLA	Apezzamento	Occupazione del suolo - Destinazione d'uso - Uso - Qualità - Varietà	Impianto arboreo: Anno di impianto Allevamento Sesto Numero di piante	Supe. coltivata (Ha,Aa,Ca)	Data Inizio Coltivazion	Semina: Epoca Tipo		Potenzialità irrigua	Presenza strutture aziendali	Quota (m. s.l.m.)
					Data Fine Coltivazion	Colt. Princ.	Rotaz. Colt.	Tipologia impianto di irrigazione	(*) Criterio di mantenimento delle superfici	Pendenza (%)
287)	11/03607550542/AAA42	1255087052	002 = GRANO (FRUMENTO) DURO 008 = DA SEME 000 000 000	00,11,70	11/11/2021					
					10/11/2022		NO	TRADIZIONALE	9	
288)	11/03607550542/AAA42	1255087054	002 = GRANO (FRUMENTO) DURO 008 = DA SEME 000 000 000	07,54,91	11/11/2021					
					10/11/2022		NO	TRADIZIONALE	9	
289)	11/03607550542/AAA42	1255087056	002 = GRANO (FRUMENTO) DURO 008 = DA SEME 000 000 000	00,23,25	11/11/2021					
					10/11/2022		NO	TRADIZIONALE	9	
290)	11/03607550542/AAA42	1255087058	002 = GRANO (FRUMENTO) DURO 008 = DA SEME 000 000 000	00,00,78	11/11/2021					
					10/11/2022		NO	TRADIZIONALE	9	
291)	11/03607550542/AAA42	1255087060	002 = GRANO (FRUMENTO) DURO 008 = DA SEME 000 000 000	00,37,00	11/11/2021					
					10/11/2022		NO	TRADIZIONALE	9	
292)	11/03607550542/AAA42	1255087062	002 = GRANO (FRUMENTO) DURO 008 = DA SEME 000 000 000	00,83,26	11/11/2021					
					10/11/2022		NO	TRADIZIONALE	9	
293)	11/03607550542/AAA42	1255087064	002 = GRANO (FRUMENTO) DURO 008 = DA SEME 000 000 000	00,17,97	11/11/2021					
					10/11/2022		NO	TRADIZIONALE	9	
294)	11/03607550542/AAA42	1255087066	002 = GRANO (FRUMENTO) DURO 008 = DA SEME 000 000 000	00,00,32	11/11/2021					
					10/11/2022		NO	TRADIZIONALE	9	
295)	11/03607550542/AAA42	1255087068	003 = COLZA 008 = DA SEME 000 000 000	05,12,19	11/11/2021					
					10/11/2022		NO	TRADIZIONALE	9	
296)	11/03607550542/AAA42	1255087070	003 = COLZA 008 = DA SEME 000 000 000	00,11,63	11/11/2021					
					10/11/2022		NO	TRADIZIONALE	9	
297)	11/03607550542/AAA42	1255087072	003 = COLZA 008 = DA SEME 000 000 000	00,00,06	11/11/2021					
					10/11/2022		NO	TRADIZIONALE	9	
298)	11/03607550542/AAA42	1255087074	002 = GRANO (FRUMENTO) DURO 008 = DA SEME 000 000 000	01,45,92	11/11/2021					
					10/11/2022		NO	TRADIZIONALE	9	
299)	11/03607550542/AAA42	1255087076	002 = GRANO (FRUMENTO) DURO 008 = DA SEME 000 000 000	00,91,86	11/11/2021					
					10/11/2022		NO	TRADIZIONALE	9	

ISOLA	Appezzamento	Occupazione del suolo - Destinazione d'uso - Uso - Qualità - Varietà	Impianto arboreo: Anno di impianto Allevamento Sesto Numero di piante	Supe. coltivata (Ha,Aa,Ca)	Data Inizio Coltivazione	Semina: Epoca Tipo		Potenzialità irrigua	Presenza strutture aziendali	Quota (m. s.l.m.)
					Data Fine Coltivazione	Colt. Princ.	Rotaz. Colt.	Tipologia impianto di irrigazione	(*) Criterio di mantenimento delle superfici	Pendenza (%)
300)	11/03607550542/AAA42	1255087078	056 = CANAPA 008 = DA SEME 000 000 003 = CARMAGNOLA	00,37,80	11/11/2021					
					10/11/2022		NO	TRADIZIONALE	9	
301)	11/03607550542/AAA42	1255087080	020 = PISELLO 003 = DA INDUSTRIA 000 000 000	05,56,78	11/11/2021					
					10/11/2022		NO	TRADIZIONALE	9	
302)	11/03607550542/AAA42	1255087082	020 = PISELLO 003 = DA INDUSTRIA 000 000 000	04,77,25	11/11/2021					
					10/11/2022		NO	TRADIZIONALE	9	
303)	11/03607550542/AAA42	1255087084	870 = ORZO 008 = DA SEME 000 000 000	00,00,84	11/11/2021					
					10/11/2022		NO	TRADIZIONALE	9	
304)	11/03607550542/AAA42	1255087086	002 = GRANO (FRUMENTO) DURO 008 = DA SEME 000 000 000	02,01,85	11/11/2021					
					10/11/2022		NO	TRADIZIONALE	9	
305)	11/03607550542/AAA42	1255087088	002 = GRANO (FRUMENTO) DURO 008 = DA SEME 000 000 000	01,33,25	11/11/2021					
					10/11/2022		NO	TRADIZIONALE	9	
306)	11/03607550542/AAA42	1255087090	002 = GRANO (FRUMENTO) DURO 008 = DA SEME 000 000 000	00,00,60	11/11/2021					
					10/11/2022		NO	TRADIZIONALE	9	
307)	11/03607550542/AAA42	1255087092	002 = GRANO (FRUMENTO) DURO 008 = DA SEME 000 000 000	00,00,08	11/11/2021					
					10/11/2022		NO	TRADIZIONALE	9	
308)	11/03607550542/AAA42	1255087094	780 = USO NON AGRICOLO - TARE 000 000 000 000	00,00,18	11/11/2021					
					10/11/2022		NO			
309)	11/03607550542/AAA42	1255087096	420 = OLIVO 006 = DA OLIO 000 000 000	00,03,45	11/11/2021					
					10/11/2022		NO		9	
310)	11/03607550542/AAA42	1255087098	770 = USO NON AGRICOLO - AREE NON COLTIVABILI 000 000 000 000	00,01,48	11/11/2021					
					10/11/2022		NO			
311)	11/03607550542/AAA42	1255087100	660 = MANUFATTI 000 000 000 000	00,07,78	11/11/2021					
					10/11/2022		NO			
312)	11/03607550542/AAA42	1255087102	420 = OLIVO 006 = DA OLIO 000 000 000	00,72,36	11/11/2021					
					10/11/2022		NO		9	

ISOLA	Appezzamento	Occupazione del suolo - Destinazione d'uso - Uso - Qualità - Varietà	Impianto arboreo: Anno di impianto Allevamento Sesto Numero di piante	Supe. coltivata (Ha,Aa,Ca)	Data Inizio Coltivazion	Semina: Epoca Tipo		Potenzialità irrigua	Presenza strutture aziendali	Quota (m. s.l.m.)
					Data Fine Coltivazion	Colt. Princ.	Rotaz. Colt.	Tipologia impianto di irrigazione	(*) Criterio di mantenimento delle superfici	Pendenza (%)
313)	11/03607550542/AAA42	1255087104	420 = OLIVO 006 = DA OLIO 000 000 000	00,95,48	11/11/2021					
					10/11/2022		NO			9
314)	11/03607550542/AAA42	1255087106	420 = OLIVO 006 = DA OLIO 000 000 000	05,39,71	11/11/2021					
					10/11/2022		NO			9
315)	11/03607550542/AAA42	1255087108	420 = OLIVO 000 000 000 000	00,00,05	11/11/2021					
					10/11/2022		NO			9
316)	11/03607550542/AAA42	1255087110	780 = USO NON AGRICOLO - TARE 000 000 000 000	00,07,46	11/11/2021					
					10/11/2022		NO			
317)	11/03607550542/AAA42	1255087112	780 = USO NON AGRICOLO - TARE 000 000 000 000	00,00,01	11/11/2021					
					10/11/2022		NO			
318)	11/03607550542/AAA42	1255087114	420 = OLIVO 000 000 000 000	01,09,73	11/11/2021					
					10/11/2022		NO			9
319)	11/03607550542/AAA42	1255087116	650 = BOSCO 000 000 000 000	00,01,92	11/11/2021					
					10/11/2022		NO			
320)	11/03607550542/AAA42	1255087118	660 = MANUFATTI 000 000 000 000	00,01,43	11/11/2021					
					10/11/2022		NO			
321)	11/03607550542/AAA42	1255087120	660 = MANUFATTI 000 000 000 000	00,01,24	11/11/2021					
					10/11/2022		NO			
322)	11/03607550542/AAA42	1255087122	780 = USO NON AGRICOLO - TARE 000 000 000 000	00,00,03	11/11/2021					
					10/11/2022		NO			
323)	11/03607550542/AAA42	1255087124	780 = USO NON AGRICOLO - TARE 000 000 000 000	00,01,10	11/11/2021					
					10/11/2022		NO			
324)	11/03607550542/AAA42	1255087126	420 = OLIVO 000 000 000 000	00,00,82	11/11/2021					
					10/11/2022		NO			9
325)	11/03607550542/AAA42	1255087128	660 = MANUFATTI 000 000 000 000	00,00,10	11/11/2021					
					10/11/2022		NO			

ISOLA	Appezzamento	Occupazione del suolo - Destinazione d'uso - Usi - Qualità - Varietà	Impianto arboreo: Anno di impianto Allevamento Sesto Numero di piante	Supe. coltivata (Ha,Aa,Ca)	Data Inizio Coltivazione	Semina: Epoca Tipo		Potenzialità irrigua	Presenza strutture aziendali	Quota (m. s.l.m.)
					Data Fine Coltivazione	Colt. Princ.	Rotaz. Colt.	Tipologia impianto di irrigazione	(*) Criterio di mantenimento delle superfici	Pendenza (%)
326)	11/03607550542/AAA42	1255087130	420 = OLIVO 000 000 000 000	00,10,80	11/11/2021 10/11/2022			NO		9
327)	11/03607550542/AAA42	1255087132	660 = MANUFATTI 000 000 000 000	00,05,75	11/11/2021 10/11/2022			NO		
328)	11/03607550542/AAA42	1255087134	660 = MANUFATTI 000 000 000 000	00,04,98	11/11/2021 10/11/2022			NO		
329)	11/03607550542/AAA42	1255087136	660 = MANUFATTI 000 000 000 000	00,03,54	11/11/2021 10/11/2022			NO		
330)	11/03607550542/AAA42	1255087138	780 = USO NON AGRICOLO - TARE 000 000 000 000	00,02,30	11/11/2021 10/11/2022			NO		
331)	11/03607550542/AAA42	1255087140	780 = USO NON AGRICOLO - TARE 000 000 000 000	00,21,32	11/11/2021 10/11/2022			NO		
332)	11/03607550542/AAA42	1255087142	660 = MANUFATTI 000 000 000 000	00,07,62	11/11/2021 10/11/2022			NO		
333)	11/03607550542/AAA42	1255087144	660 = MANUFATTI 000 000 000 000	00,05,36	11/11/2021 10/11/2022			NO		
334)	11/03607550542/AAA42	1255087146	156 = USO NON AGRICOLO - ALTRO 000 000 000 000	00,44,49	11/11/2021 10/11/2022			NO		
335)	11/03607550542/AAA42	1255087148	156 = USO NON AGRICOLO - ALTRO 000 000 000 000	00,21,17	11/11/2021 10/11/2022			NO		
336)	11/03607550542/AAA42	1255087150	063 = PASCOLO POLIFITA CON ROCCIA AFFIORANTE TARA 20% 002 = DA FORAGGIO 009 = PASCOLO MAGRO NON AVVICENDATO PER ALMENO 5 ANNI - PERMANENTE 000 000	00,40,85	11/11/2021 10/11/2022			NO		8
337)	11/03607550542/AAA42	1255087152	410 = VITE 000 000 000 000	00,03,55	11/11/2021 10/11/2022			NO		9
338)	11/03607550542/AAA42	1255087154	410 = VITE 000 000 000 000	00,06,24	11/11/2021 10/11/2022			NO		9

ISOLA	Appezamento	Occupazione del suolo - Destinazione d'uso - Uso - Qualità - Varietà	Impianto arboreo: Anno di impianto Allevamento Sesto Numero di piante	Supe. coltivata (Ha,Aa,Ca)	Data Inizio Coltivazion	Semina: Epoca Tipo		Potenzialità irrigua	Presenza strutture aziendali	Quota (m. s.l.m.)
					Data Fine Coltivazion	Colt. Princ.	Rotaz. Colt.	Tipologia impianto di irrigazione	(*) Criterio di mantenimento delle superfici	Pendenza (%)
339)	11/03607550542/AAA42	1255087156	420 = OLIVO 000 000 000 000	00,45,89	11/11/2021					
					10/11/2022		NO			9
340)	11/03607550542/AAA42	1255087158	420 = OLIVO 000 000 000 000	01,32,62	11/11/2021					
					10/11/2022		NO			9
341)	11/03607550542/AAA42	1255087160	420 = OLIVO 000 000 000 000	00,02,06	11/11/2021					
					10/11/2022		NO			9
342)	11/03607550542/AAA42	1255087162	420 = OLIVO 000 000 000 000	01,38,51	11/11/2021					
					10/11/2022		NO			9
343)	11/03607550542/AAA42	1255087164	420 = OLIVO 000 000 000 000	00,60,55	11/11/2021					
					10/11/2022		NO			9
344)	11/03607550542/AAA42	1255087166	410 = VITE 000 000 000 000	00,77,94	11/11/2021					
					10/11/2022		NO			9
345)	11/03607550542/AAA42	1255087168	410 = VITE 000 000 000 000	00,32,01	11/11/2021					
					10/11/2022		NO			9
346)	11/03607550542/AAA42	1255087170	780 = USO NON AGRICOLO - TARE 000 000 000 000	00,01,53	11/11/2021					
					10/11/2022		NO			
347)	11/03607550542/AAA42	1255087172	780 = USO NON AGRICOLO - TARE 000 000 000 000	00,02,36	11/11/2021					
					10/11/2022		NO			
348)	11/03607550542/AAA42	1255087174	002 = GRANO (FRUMENTO) DURO 008 = DA SEME 000 000 000	00,00,92	11/11/2021					
					10/11/2022		NO	TRADIZIONALE		9
349)	11/03607550542/AAA42	1255087176	780 = USO NON AGRICOLO - TARE 000 000 000 000	00,00,96	11/11/2021					
					10/11/2022		NO			
350)	11/03607550542/AAA42	1255087178	780 = USO NON AGRICOLO - TARE 000 000 000 000	00,03,13	11/11/2021					
					10/11/2022		NO			
351)	11/03607550542/AAA42	1255087180	660 = MANUFATTI 000 000 000 000	00,00,62	11/11/2021					
					10/11/2022		NO			

ISOLA	Apezzamento	Occupazione del suolo - Destinazione d'uso - Uso - Qualità - Varietà	Impianto arboreo: Anno di impianto Allevamento Sesto Numero di piante	Supe. coltivata (Ha,Aa,Ca)	Data Inizio Cultivazione	Semina: Epoca Tipo		Potenzialità irrigua	Presenza strutture aziendali	Quota (m. s.l.m.)
					Data Fine Cultivazione	Colt. Princ.	Rotaz. Colt.	Tipologia impianto di irrigazione	(*) Criterio di mantenimento delle superfici	Pendenza (%)
352)	11/03607550542/AAA42	1255087182	660 = MANUFATTI 000 000 000 000	00,02,24	11/11/2021 10/11/2022					
353)	11/03607550542/AAA42	1255087184	660 = MANUFATTI 000 000 000 000	00,00,85	11/11/2021 10/11/2022					
354)	11/03607550542/AAA42	1255087186	660 = MANUFATTI 000 000 000 000	00,02,32	11/11/2021 10/11/2022					
355)	11/03607550542/AAA42	1255087188	660 = MANUFATTI 000 000 000 000	00,00,91	11/11/2021 10/11/2022					
356)	11/03607550542/AAA42	1255087190	063 = PASCOLO POLIFITA CON ROCCIA AFFIORANTE TARA 20% 002 = DA FORAGGIO 009 = PASCOLO MAGRO NON AVVICENDATO PER ALMENO 5 ANNI - PERMANENTE 000 000	00,02,06	11/11/2021 10/11/2022				8	
357)	11/03607550542/AAA42	1255087192	063 = PASCOLO POLIFITA CON ROCCIA AFFIORANTE TARA 20% 002 = DA FORAGGIO 009 = PASCOLO MAGRO NON AVVICENDATO PER ALMENO 5 ANNI - PERMANENTE 000 000	00,03,95	11/11/2021 10/11/2022				8	
358)	11/03607550542/AAA42	1255087194	780 = USO NON AGRICOLO - TARE 000 000 000 000	00,00,68	11/11/2021 10/11/2022					
359)	11/03607550542/AAA42	1255087196	780 = USO NON AGRICOLO - TARE 000 000 000 000	00,00,38	11/11/2021 10/11/2022					
360)	11/03607550542/AAA43	1255087198	587 = GRANO (FRUMENTO) TENERO 008 = DA SEME 000 000 000	00,07,83	11/11/2021 10/11/2022					9
361)	11/03607550542/AAA43	1255087200	870 = ORZO 008 = DA SEME 000 000 000	04,85,95	11/11/2021 10/11/2022					9
362)	11/03607550542/AAA43	1255087202	660 = MANUFATTI 000 000 000 000	00,00,16	11/11/2021 10/11/2022					
363)	11/03607550542/AAA43	1255087204	660 = MANUFATTI 000 000 000 000	00,13,08	11/11/2021 10/11/2022					
364)	11/03607550542/AAA43	1255087206	660 = MANUFATTI 000 000 000 000	00,00,09	11/11/2021 10/11/2022					

PIANO DI COLTIVAZIONE - PARTICELLE CATASTALI (art. 9 DM 12 gennaio 2015, n. 162)

(*) I criteri di mantenimento sono descritti secondo la codifica riportata nelle circolari AGEA ACIU.2015.141 del 20 MARZO 2015 e ACIU.2015.343 del 23 LUGLIO 2015:

- 1 = PASCOLAMENTO CON ANIMALI PROPRI
- 2 = PASCOLAMENTO CON ANIMALI DI TERZI
- 3 = SFALCIO MANUALE
- 4 = SFALCIO MECCANIZZATO
- 5 = PRATICHE COLTURALI VOLTE AL MIGLIORAMENTO
- 6 = SFALCIO CON CADENZA BIENNALE
- 7 = PASCOLAMENTO E SFALCIO
- 8 = NESSUNA PRATICA
- 9 = PRATICA ORDINARIA
- 10 = PRATICA STABILITA NELL'AMBITO DELLE MISURE DI CONSERVAZIONE O DEI PIANI DI GESTIONE PRESCRITTI DAGLI ENTI GESTORI DEI SITI DI IMPORTANZA COMUNITARIA (SIC) E DELLE ZONE DI PROTEZIONE SPECIALE (ZPS).

ISOLA	Comune	Sez.	Fog.	Occupazione del suolo - Destinazione d'uso - Uso - Qualità - Varietà	Impianto arboreo: Anno di impianto Allevamento Sesto Numero di piante	Supe. coltivata (Ha,Aa,Ca)	Data Inizio Coltivazione	Semina: Epoca Tipo		Potenzialità irrigua	Presenza strutture aziendali	Quota (m. s.l.m.)	
		Part.	Sub.				Data Fine Coltivazione	Colt. Princ.	Rotaz. Colt.	Tipologia impianto di irrigazione	(*) Criterio di mantenimento delle superfici	Pendenza (%)	
1)	IT01/03607550542/AAA05	MAGIONE	84	870 = ORZO 008 = DA SEME 000 000 000		01,08,82	11/11/2021	Epoca: autunno vernina Tipo: TRADIZIONALE		NO			
			00056				10/11/2022	NO	Seminativo		9	23	
2)	IT01/03607550542/AAA05	MAGIONE	84	788 = SIEPI E FASCE ALBERATE 000 000 000 000		00,00,17			NO	N.D.		23	
3)	IT01/03607550542/AAA05	MAGIONE	84	788 = SIEPI E FASCE ALBERATE 000 000 000 000		00,03,61			NO	N.D.		23	
4)	IT01/03607550542/AAA05	MAGIONE	84	870 = ORZO 008 = DA SEME 000 000 000		00,03,34	11/11/2021	Epoca: autunno vernina Tipo: TRADIZIONALE		NO			
			00057				10/11/2022	NO	Seminativo		9	26	
5)	IT01/03607550542/AAA05	MAGIONE	84	214 = SUPERFICI AGRICOLE RITIRATE DALLA PRODUZIONE 000 048 = TERRENO COPERTO DA VEGETAZIONE SPONTANEA 037 = COPERTURA VEGETALE SPONTANEA 000		00,00,02	11/11/2021	Tipo: SEMINA NON PREVISTA PER LA		NO			
			00057				10/11/2022	NO	Seminativo		9	26	
6)	IT01/03607550542/AAA05	MAGIONE	84	214 = SUPERFICI AGRICOLE RITIRATE DALLA PRODUZIONE 000 048 = TERRENO COPERTO DA VEGETAZIONE SPONTANEA 037 = COPERTURA VEGETALE SPONTANEA 000		00,00,37	11/11/2021	Tipo: SEMINA NON PREVISTA PER LA		NO			
			00057				10/11/2022	NO	Seminativo		9	26	
7)	IT01/03607550542/AAA05	MAGIONE	84	788 = SIEPI E FASCE ALBERATE 000 000 000 000		00,06,56			NO	N.D.		26	
8)	IT01/03607550542/AAA05	MAGIONE	84	420 = OLIVO 000 000 000 000		00,00,48			NO	N.D.		9	17
9)	IT01/03607550542/AAA05	MAGIONE	84	420 = OLIVO 006 = DA OLIO 000 000 332 = MORAILO	Numero piante: 5	00,00,48			NO	N.D.		9	17
10)	IT01/03607550542/AAA05	MAGIONE	84	870 = ORZO 008 = DA SEME 000 000 000		02,12,36	11/11/2021	Epoca: autunno vernina Tipo: TRADIZIONALE		NO			
			00058				10/11/2022	NO	Seminativo		9	17	
11)	IT01/03607550542/AAA05	MAGIONE	84	214 = SUPERFICI AGRICOLE RITIRATE DALLA PRODUZIONE 000 048 = TERRENO COPERTO DA VEGETAZIONE SPONTANEA 037 = COPERTURA VEGETALE SPONTANEA 000		00,00,97	11/11/2021	Tipo: SEMINA NON PREVISTA PER LA		NO			
			00058				10/11/2022	NO	Seminativo		9	17	
12)	IT01/03607550542/AAA05	MAGIONE	84	788 = SIEPI E FASCE ALBERATE 000 000 000 000		00,02,48			NO	N.D.		17	

ISOLA	Comune	Sez.	Fog.	Occupazione del suolo - Destinazione d'uso - Uso - Qualità - Varietà	Impianto arboreo: Anno di impianto Allevamento Sesto Numero di piante	Supe. coltivata (Ha,Aa,Ca)	Data Inizio Coltivazione	Semina: Epoca Tipo		Potenzialità irrigua	Presenza strutture aziendali	Quota (m. s.l.m.)	
		Part.	Sub.				Data Fine Coltivazione	Colt. Princ.	Rotaz. Colt.	Tipologia impianto di irrigazione	(*) Criterio di mantenimento delle superfici	Pendenza (%)	
13)	IT01/03607550542/AAA05	MAGIONE	84	420 = OLIVO 000 000 000 000		00,90,55							
			00059						NO	N.D.		9	12
14)	IT01/03607550542/AAA05	MAGIONE	84	420 = OLIVO 006 = DA OLIO 000 000 001 = AGOGIA	Numero piante: 300	00,45,27							
			00059						NO	N.D.		9	12
15)	IT01/03607550542/AAA05	MAGIONE	84	420 = OLIVO 006 = DA OLIO 000 000 023 = FRANTOIO	Numero piante: 150	00,22,64							
			00059						NO	N.D.		9	12
16)	IT01/03607550542/AAA05	MAGIONE	84	420 = OLIVO 006 = DA OLIO 000 000 032 = LECCINO	Numero piante: 150	00,22,64							
			00059						NO	N.D.		9	12
17)	IT01/03607550542/AAA05	MAGIONE	84	870 = ORZO 008 = DA SEME 000 000 000		00,07,16	11/11/2021	Epoca: autunno vernina Tipo: TRADIZIONALE		NO			
			00059				10/11/2022	NO	Seminativo			9	12
18)	IT01/03607550542/AAA05	MAGIONE	84	214 = SUPERFICI AGRICOLE RITIRATE DALLA PRODUZIONE 000 048 = TERRENO COPERTO DA VEGETAZIONE SPONTANEA 037 = COPERTURA VEGETALE SPONTANEA 000		00,06,53	11/11/2021	Tipo: SEMINA NON PREVISTA PER LA		NO			
			00059				10/11/2022	NO	Seminativo			9	12
19)	IT01/03607550542/AAA05	MAGIONE	84	785 = GRUPPI DI ALBERI E BOSCHETTI 000 000 000 000		00,02,08							
			00059						NO	N.D.			12
20)	IT01/03607550542/AAA05	MAGIONE	84	788 = SIEPI E FASCE ALBERATE 000 000 000 000		00,01,55							
			00059						NO	N.D.			12
21)	IT01/03607550542/AAA05	MAGIONE	84	420 = OLIVO 000 000 000 000		00,00,36							
			00060						NO	N.D.			12
22)	IT01/03607550542/AAA05	MAGIONE	84	420 = OLIVO 000 000 000 000		00,11,09							
			00060						NO	N.D.		9	12
23)	IT01/03607550542/AAA05	MAGIONE	84	420 = OLIVO 006 = DA OLIO 000 000 001 = AGOGIA	Numero piante: 5	00,01,67							
			00060						NO	N.D.		9	12
24)	IT01/03607550542/AAA05	MAGIONE	84	420 = OLIVO 006 = DA OLIO 000 000 023 = FRANTOIO	Numero piante: 13	00,04,99							
			00060						NO	N.D.		9	12
25)	IT01/03607550542/AAA05	MAGIONE	84	420 = OLIVO 006 = DA OLIO 000 000 032 = LECCINO	Numero piante: 12	00,04,44							
			00060						NO	N.D.		9	12

ISOLA	Comune	Sez.	Fog.	Occupazione del suolo - Destinazione d'uso - Uso - Qualità - Varietà	Impianto arboreo: Anno di impianto Allevamento Sesto Numero di piante	Supe. coltivata (Ha,Aa,Ca)	Data Inizio Coltivazione	Semina: Epoca Tipo		Potenzialità irrigua	Presenza strutture aziendali	Quota (m. s.l.m.)
		Part.	Sub.				Data Fine Coltivazione	Colt. Princ.	Rotaz. Colt.	Tipologia impianto di irrigazione	(*) Criterio di mantenimento delle superfici	Pendenza (%)
26)	IT01/03607550542/AAA05		84	870 = ORZO 008 = DA SEME 000 000 000		02,36,52	11/11/2021	Epoca: autunno vernina Tipo: TRADIZIONALE		NO		
		00139					10/11/2022	NO	Seminativo		9	7
27)	IT01/03607550542/AAA05		84	870 = ORZO 008 = DA SEME 000 000 000		00,80,32	11/11/2021	Epoca: autunno vernina Tipo: TRADIZIONALE		NO		
		00141					10/11/2022	NO	Seminativo		9	5
28)	11/03607550542/AAA40		84	650 = BOSCO 000 000 000 000		00,08,16				NO	N.D.	
		00143										11
29)	11/03607550542/AAA40		84	420 = OLIVO 000 000 000 000		00,00,01				NO	N.D.	
		00143									9	11
30)	11/03607550542/AAA40		84	651 = COLTIVAZIONI ARBOREE SPECIALIZZATE 000 000 000 000		00,00,39				NO	N.D.	
		00143									8	11
31)	11/03607550542/AAA40		84	054 = PASCOLO ARBORATO - TARA 50% 002 = DA FORAGGIO 009 = PASCOLO MAGRO NON AVVICENDATO PER ALMENO 5 ANNI - PERMANENTE 000 000		00,00,07				NO	N.D.	
		00143									8	11
32)	11/03607550542/AAA40		84	002 = GRANO (FRUMENTO) DURO 008 = DA SEME 000 000 000		04,90,30	11/11/2021	Epoca: autunno vernina Tipo: TRADIZIONALE		NO		
		00143					10/11/2022	NO	Seminativo		9	11
33)	11/03607550542/AAA40		84	214 = SUPERFICI AGRICOLE RITIRATE DALLA PRODUZIONE 000 048 = TERRENO COPERTO DA VEGETAZIONE SPONTANEA 037 = COPERTURA VEGETALE SPONTANEA 000		00,00,32	11/11/2021	Tipo: SEMINA NON PREVISTA PER LA		NO		
		00143					10/11/2022	NO	Seminativo		9	11
34)	11/03607550542/AAA40		84	788 = SIEPI E FASCE ALBERATE 000 000 000 000		00,00,03				NO	N.D.	
		00143										11
35)	11/03607550542/AAA40		84	788 = SIEPI E FASCE ALBERATE 000 000 000 000		00,02,33				NO	N.D.	
		00143										11
36)	11/03607550542/AAA40		84	788 = SIEPI E FASCE ALBERATE 000 000 000 000		00,02,58				NO	N.D.	
		00143										11
37)	11/03607550542/AAA40		84	788 = SIEPI E FASCE ALBERATE 000 000 000 000		00,04,92				NO	N.D.	
		00143										11
38)	11/03607550542/AAA40		84	788 = SIEPI E FASCE ALBERATE 000 000 000 000		00,08,92				NO	N.D.	
		00143										11

ISOLA	Comune	Sez.	Fog.	Occupazione del suolo - Destinazione d'uso - Uso - Qualità - Varietà	Impianto arboreo: Anno di impianto Allevamento Sesto Numero di piante	Supe. coltivata (Ha,Aa,Ca)	Data Inizio Coltivazion	Semina: Epoca Tipo		Potenzialità irrigua	Presenza strutture aziendali	Quota (m. s.l.m.)
		Part.	Sub.				Data Fine Coltivazion	Colt. Princ.	Rotaz. Colt.	Tipologia impianto di irrigazione	(*) Criterio di mantenimento delle superfici	Pendenza (%)
39)	11/03607550542/AAA40	MAGIONE	84	788 = SIEPI E FASCE ALBERATE 000 000 000 000		00,10,18				NO	N.D.	11
40)	11/03607550542/AAA40	MAGIONE	84	788 = SIEPI E FASCE ALBERATE 000 000 000 000		00,10,30				NO	N.D.	11
41)	11/03607550542/AAA40	MAGIONE	84	788 = SIEPI E FASCE ALBERATE 000 000 000 000		00,18,78				NO	N.D.	11
42)	11/03607550542/AAA40	MAGIONE	84	788 = SIEPI E FASCE ALBERATE 000 000 000 000		00,18,89				NO	N.D.	11
43)	11/03607550542/AAA40	MAGIONE	84	420 = OLIVO 000 000 000 000		00,00,05				NO	N.D.	9 5
44)	11/03607550542/AAA40	MAGIONE	84	420 = OLIVO 000 000 000 000		00,55,08				NO	N.D.	9 5
45)	11/03607550542/AAA40	MAGIONE	84	420 = OLIVO 006 = DA OLIO 000 000 001 = AGOGIA	Numero piante: 32	00,08,27				NO	N.D.	9 5
46)	11/03607550542/AAA40	MAGIONE	84	420 = OLIVO 006 = DA OLIO 000 000 023 = FRANTOIO	Numero piante: 94	00,24,79				NO	N.D.	9 5
47)	11/03607550542/AAA40	MAGIONE	84	420 = OLIVO 006 = DA OLIO 000 000 032 = LECCINO	Numero piante: 84	00,22,03				NO	N.D.	9 5
48)	11/03607550542/AAA40	MAGIONE	84	054 = PASCOLO ARBORATO - TARA 50% 002 = DA FORAGGIO 009 = PASCOLO MAGRO NON AVVICENDATO PER ALMENO 5 ANNI - PERMANENTE 000 000		00,05,33				NO	N.D.	8 5
49)	11/03607550542/AAA40	MAGIONE	84	002 = GRANO (FRUMENTO) DURO 008 = DA SEME 000 000 000		00,19,20	11/11/2021	Epoca: autunno vernina Tipo: TRADIZIONALE	NO			9 5
50)	11/03607550542/AAA40	MAGIONE	84	788 = SIEPI E FASCE ALBERATE 000 000 000 000		00,00,37	10/11/2022	NO	Seminativo			9 5
51)	11/03607550542/AAA40	MAGIONE	84	420 = OLIVO 000 000 000 000		00,01,09				NO	N.D.	9 11

ISOLA	Comune	Sez.	Fog.	Occupazione del suolo - Destinazione d'uso - Uso - Qualità - Varietà	Impianto arboreo: Anno di impianto Allevamento Sesto Numero di piante	Supe. coltivata (Ha,Aa,Ca)	Data Inizio Coltivazione	Semina: Epoca Tipo		Potenzialità irrigua	Presenza strutture aziendali	Quota (m. s.l.m.)	
		Part.	Sub.				Data Fine Coltivazione	Colt. Princ.	Rotaz. Colt.	Tipologia impianto di irrigazione	(*) Criterio di mantenimento delle superfici	Pendenza (%)	
65)	11/03607550542/AAA40	MAGIONE	84	420 = OLIVO 006 = DA OLIO 000 000 023 = FRANTOIO	Numero piante: 36	00,09,99							
			00169						NO	N.D.		9	3
66)	11/03607550542/AAA40	MAGIONE	84	420 = OLIVO 006 = DA OLIO 000 000 023 = FRANTOIO	Numero piante: 45	00,11,88							
			00169						NO	N.D.		9	3
67)	11/03607550542/AAA40	MAGIONE	84	420 = OLIVO 006 = DA OLIO 000 000 032 = LECCINO	Numero piante: 32	00,08,88							
			00169						NO	N.D.		9	3
68)	11/03607550542/AAA40	MAGIONE	84	420 = OLIVO 006 = DA OLIO 000 000 032 = LECCINO	Numero piante: 40	00,10,56							
			00169						NO	N.D.		9	3
69)	11/03607550542/AAA40	MAGIONE	84	002 = GRANO (FRUMENTO) DURO 008 = DA SEME 000 000 000		00,00,03	11/11/2021	Epoca: autunno vernina Tipo: TRADIZIONALE		NO			
			00169				10/11/2022	NO	Seminativo			9	3
70)	11/03607550542/AAA40	MAGIONE	84	870 = ORZO 008 = DA SEME 000 000 000		00,40,83	11/11/2021	Epoca: autunno vernina Tipo: TRADIZIONALE		NO			
			00169				10/11/2022	NO	Seminativo			9	3
71)	11/03607550542/AAA40	MAGIONE	84	870 = ORZO 008 = DA SEME 000 000 000		02,81,79	11/11/2021	Epoca: autunno vernina Tipo: TRADIZIONALE		NO			
			00169				10/11/2022	NO	Seminativo			9	3
72)	11/03607550542/AAA40	MAGIONE	84	214 = SUPERFICI AGRICOLE RITIRATE DALLA PRODUZIONE 000 048 = TERRENO COPERTO DA VEGETAZIONE SPONTANEA 037 = COPERTURA VEGETALE SPONTANEA 000		00,00,18	11/11/2021	Tipo: SEMINA NON PREVISTA PER LA		NO			
			00169				10/11/2022	NO	Seminativo			9	3
73)	11/03607550542/AAA40	MAGIONE	84	788 = SIEPI E FASCE ALBERATE 000 000 000 000		00,01,66							
			00169						NO	N.D.			3
74)	11/03607550542/AAA40	MAGIONE	84	788 = SIEPI E FASCE ALBERATE 000 000 000 000		00,02,77							
			00169						NO	N.D.			3
75)	11/03607550542/AAA40	MAGIONE	84	788 = SIEPI E FASCE ALBERATE 000 000 000 000		00,03,03							
			00169						NO	N.D.			3
76)	11/03607550542/AAA40	MAGIONE	84	788 = SIEPI E FASCE ALBERATE 000 000 000 000		00,06,26							
			00169						NO	N.D.			3
77)	11/03607550542/AAA40	MAGIONE	84	788 = SIEPI E FASCE ALBERATE 000 000 000 000		00,09,01							
			00169						NO	N.D.			3

ISOLA	Comune	Sez.	Fog.	Occupazione del suolo - Destinazione d'uso - Uso - Qualità - Varietà	Impianto arboreo: Anno di impianto Allevamento Sesto Numero di piante	Supe. coltivata (Ha,Aa,Ca)	Data Inizio Coltivazione	Semina: Epoca Tipo		Potenzialità irrigua	Presenza strutture aziendali	Quota (m. s.l.m.)	
		Part.	Sub.				Data Fine Coltivazione	Colt. Princ.	Rotaz. Colt.	Tipologia impianto di irrigazione	(*) Criterio di mantenimento delle superfici	Pendenza (%)	
78)	IT01/03607550542/AAA05		84	054 = PASCOLO ARBORATO - TARA 50% 002 = DA FORAGGIO 009 = PASCOLO MAGRO NON AVVICENDATO PER ALMENO 5 ANNI - PERMANENTE 000 000		00,00,44							
		00170							NO	N.D.		8	6
79)	IT01/03607550542/AAA05		84	063 = PASCOLO POLIFITA CON ROCCIA AFFIORANTE TARA 20% 002 = DA FORAGGIO 009 = PASCOLO MAGRO NON AVVICENDATO PER ALMENO 5 ANNI - PERMANENTE 000 000		00,03,31							
		00170							NO	N.D.		8	6
80)	IT01/03607550542/AAA05		84	870 = ORZO 008 = DA SEME 000 000 000		00,16,64	11/11/2021	Epoca: autunno vernina Tipo: TRADIZIONALE		NO			
		00170					10/11/2022	NO	Seminativo			9	6
81)	IT01/03607550542/AAA05		84	063 = PASCOLO POLIFITA CON ROCCIA AFFIORANTE TARA 20% 002 = DA FORAGGIO 009 = PASCOLO MAGRO NON AVVICENDATO PER ALMENO 5 ANNI - PERMANENTE 000 000		00,05,00							
		00171							NO	N.D.		8	9
82)	11/03607550542/AAA40		84	420 = OLIVO 000 000 000 000		00,01,03							
		00172							NO	N.D.		9	3
83)	11/03607550542/AAA40		84	420 = OLIVO 006 = DA OLIO 000 000 001 = AGOGIA	Numero piante: 2	00,00,16							
		00172							NO	N.D.		9	3
84)	11/03607550542/AAA40		84	420 = OLIVO 006 = DA OLIO 000 000 023 = FRANTOIO	Numero piante: 1	00,00,46							
		00172							NO	N.D.		9	3
85)	11/03607550542/AAA40		84	420 = OLIVO 006 = DA OLIO 000 000 032 = LECCINO	Numero piante: 1	00,00,41							
		00172							NO	N.D.		9	3
86)	11/03607550542/AAA40		84	870 = ORZO 008 = DA SEME 000 000 000		00,00,32	11/11/2021	Epoca: autunno vernina Tipo: TRADIZIONALE		NO			
		00172					10/11/2022	NO	Seminativo			9	3
87)	11/03607550542/AAA40		84	785 = GRUPPI DI ALBERI E BOSCHETTI 000 000 000 000		00,12,59							
		00172							NO	N.D.			3
88)	11/03607550542/AAA40		84	420 = OLIVO 000 000 000 000		00,07,58							
		00173							NO	N.D.		9	14
89)	11/03607550542/AAA40		84	420 = OLIVO 006 = DA OLIO 000 000 001 = AGOGIA	Numero piante: 4	00,01,14							
		00173							NO	N.D.		9	14
90)	11/03607550542/AAA40		84	420 = OLIVO 006 = DA OLIO 000 000 023 = FRANTOIO	Numero piante: 11	00,03,41							
		00173							NO	N.D.		9	14

ISOLA	Comune	Sez.	Fog.	Occupazione del suolo - Destinazione d'uso - Uso - Qualità - Varietà	Impianto arboreo: Anno di impianto Allevamento Sesto Numero di piante	Supe. coltivata (Ha,Aa,Ca)	Data Inizio Coltivazione	Semina: Epoca Tipo		Potenzialità irrigua	Presenza strutture aziendali	Quota (m. s.l.m.)	
		Part.	Sub.				Data Fine Coltivazione	Colt. Princ.	Rotaz. Colt.	Tipologia impianto di irrigazione	(*) Criterio di mantenimento delle superfici	Pendenza (%)	
91)	11/03607550542/AAA40		84	420 = OLIVO 006 = DA OLIO 000 000 032 = LECCINO	Numero piante: 10	00,03,03							
		00173							NO	N.D.		9	14
92)	11/03607550542/AAA40		84	870 = ORZO 008 = DA SEME 000 000 000		00,00,98	11/11/2021	Epoca: autunno vernina Tipo: TRADIZIONALE		NO			
		00173					10/11/2022	NO	Seminativo			9	14
93)	11/03607550542/AAA40		84	420 = OLIVO 000 000 000 000		00,03,78							
		00174							NO	N.D.		9	14
94)	11/03607550542/AAA40		84	420 = OLIVO 006 = DA OLIO 000 000 001 = AGOGIA	Numero piante: 3	00,00,57							
		00174							NO	N.D.		9	14
95)	11/03607550542/AAA40		84	420 = OLIVO 006 = DA OLIO 000 000 023 = FRANTOIO	Numero piante: 6	00,01,70							
		00174							NO	N.D.		9	14
96)	11/03607550542/AAA40		84	420 = OLIVO 006 = DA OLIO 000 000 032 = LECCINO	Numero piante: 6	00,01,51							
		00174							NO	N.D.		9	14
97)	11/03607550542/AAA40		84	420 = OLIVO 000 000 000 000		00,31,03							
		00175							NO	N.D.		9	15
98)	11/03607550542/AAA40		84	420 = OLIVO 006 = DA OLIO 000 000 001 = AGOGIA	Numero piante: 18	00,04,66							
		00175							NO	N.D.		9	15
99)	11/03607550542/AAA40		84	420 = OLIVO 006 = DA OLIO 000 000 023 = FRANTOIO	Numero piante: 54	00,13,96							
		00175							NO	N.D.		9	15
100)	11/03607550542/AAA40		84	420 = OLIVO 006 = DA OLIO 000 000 032 = LECCINO	Numero piante: 48	00,12,41							
		00175							NO	N.D.		9	15
101)	11/03607550542/AAA40		84	870 = ORZO 008 = DA SEME 000 000 000		00,09,19	11/11/2021	Epoca: autunno vernina Tipo: TRADIZIONALE		NO			
		00175					10/11/2022	NO	Seminativo			9	15
102)	IT01/03607550542/AAA05		84	870 = ORZO 008 = DA SEME 000 000 000		01,11,89	11/11/2021	Epoca: autunno vernina Tipo: TRADIZIONALE		NO			
		00211					10/11/2022	NO	Seminativo			9	2
103)	IT01/03607550542/AAA05		84	785 = GRUPPI DI ALBERI E BOSCHETTI 000 000 000 000		00,00,13							
		00211							NO	N.D.			2

ISOLA	Comune	Sez.	Fog.	Occupazione del suolo - Destinazione d'uso - Uso - Qualità - Varietà	Impianto arboreo: Anno di impianto Allevamento Sesto Numero di piante	Supe. coltivata (Ha,Aa,Ca)	Data Inizio Coltivazione	Semina: Epoca Tipo		Potenzialità irrigua	Presenza strutture aziendali	Quota (m. s.l.m.)	
		Part.	Sub.				Data Fine Coltivazione	Colt. Princ.	Rotaz. Colt.	Tipologia impianto di irrigazione	(*) Criterio di mantenimento delle superfici	Pendenza (%)	
104)	IT01/03607550542/AAA05		84	788 = SIEPI E FASCE ALBERATE 000 000 000 000		00,00,22				NO	N.D.	2	
105)	IT01/03607550542/AAA05		84	788 = SIEPI E FASCE ALBERATE 000 000 000 000		00,00,32				NO	N.D.	2	
106)	IT01/03607550542/AAA05		84	788 = SIEPI E FASCE ALBERATE 000 000 000 000		00,01,71				NO	N.D.	2	
107)	11/03607550542/AAA40		84	420 = OLIVO 006 = DA OLIO 000 000 001 = AGOGIA	Numero piante: 4	00,01,08				NO	N.D.	9	10
108)	11/03607550542/AAA40		84	420 = OLIVO 006 = DA OLIO 000 000 023 = FRANTOIO	Numero piante: 11	00,03,22				NO	N.D.	9	10
109)	11/03607550542/AAA40		84	420 = OLIVO 006 = DA OLIO 000 000 032 = LECCINO	Numero piante: 10	00,02,87				NO	N.D.	9	10
110)	11/03607550542/AAA40		84	420 = OLIVO 006 = DA OLIO 000 000 000		00,07,17				NO	N.D.	9	10
111)	11/03607550542/AAA40		84	002 = GRANO (FRUMENTO) DURO 008 = DA SEME 000 000 000		00,05,56	11/11/2021	Epoca: autunno vernina Tipo: TRADIZIONALE	NO			9	10
112)	11/03607550542/AAA40		84	420 = OLIVO 006 = DA OLIO 000 000 001 = AGOGIA	Numero piante: 36	00,17,19				NO	N.D.	9	11
113)	11/03607550542/AAA40		84	420 = OLIVO 006 = DA OLIO 000 000 023 = FRANTOIO	Numero piante: 105	00,51,54				NO	N.D.	9	11
114)	11/03607550542/AAA40		84	420 = OLIVO 006 = DA OLIO 000 000 032 = LECCINO	Numero piante: 94	00,45,82				NO	N.D.	9	11
115)	11/03607550542/AAA40		84	420 = OLIVO 006 = DA OLIO 000 000 332 = MORAILOLO	Numero piante: 5	00,00,70				NO	N.D.	9	11
116)	11/03607550542/AAA40		84	420 = OLIVO 006 = DA OLIO 000 000 000		00,00,70				NO	N.D.	9	11

ISOLA	Comune	Sez.	Fog.	Occupazione del suolo - Destinazione d'uso - Uso - Qualità - Varietà	Impianto arboreo: Anno di impianto Allevamento Sesto Numero di piante	Supe. coltivata (Ha,Aa,Ca)	Data Inizio Coltivazion	Semina: Epoca Tipo		Potenzialità irrigua	Presenza strutture aziendali	Quota (m. s.l.m.)	
		Part.	Sub.				Data Fine Coltivazione	Colt. Princ.	Rotaz. Colt.	Tipologia impianto di irrigazione	(*) Criterio di mantenimento delle superfici	Pendenza (%)	
117)	11/03607550542/AAA40	MAGIONE	84	420 = OLIVO 006 = DA OLIO 000 000 000		01,14,54							
			00929						NO	N.D.		9	11
118)	11/03607550542/AAA40	MAGIONE	84	002 = GRANO (FRUMENTO) DURO 008 = DA SEME 000 000 000		01,21,70	11/11/2021	Epoca: autunno vernina Tipo: TRADIZIONALE		NO		9	11
			00929				10/11/2022	NO	Seminativo			9	11
119)	11/03607550542/AAA40	MAGIONE	84	870 = ORZO 008 = DA SEME 000 000 000		00,01,62	11/11/2021	Epoca: autunno vernina Tipo: TRADIZIONALE		NO		9	11
			00929				10/11/2022	NO	Seminativo			9	11
120)	11/03607550542/AAA40	MAGIONE	84	870 = ORZO 008 = DA SEME 000 000 000		00,03,45	11/11/2021	Epoca: autunno vernina Tipo: TRADIZIONALE		NO		9	11
			00929				10/11/2022	NO	Seminativo			9	11
121)	11/03607550542/AAA40	MAGIONE	84	870 = ORZO 008 = DA SEME 000 000 000		00,09,61	11/11/2021	Epoca: autunno vernina Tipo: TRADIZIONALE		NO		9	11
			00929				10/11/2022	NO	Seminativo			9	11
122)	11/03607550542/AAA40	MAGIONE	84	780 = USO NON AGRICOLO - TARE 000 000 000 000		00,00,59							11
			00929						NO	N.D.			11
123)	11/03607550542/AAA40	MAGIONE	84	780 = USO NON AGRICOLO - TARE 000 000 000 000		00,02,69							11
			00929						NO	N.D.			11
124)	11/03607550542/AAA40	MAGIONE	84	780 = USO NON AGRICOLO - TARE 000 000 000 000		00,02,93							11
			00929						NO	N.D.			11
125)	11/03607550542/AAA40	MAGIONE	85	650 = BOSCO 000 000 000 000		00,19,36							26
			00052						NO	N.D.			26
126)	11/03607550542/AAA40	MAGIONE	85	870 = ORZO 008 = DA SEME 000 000 000		00,04,00	11/11/2021	Epoca: autunno vernina Tipo: TRADIZIONALE		NO		9	26
			00052				10/11/2022	NO	Seminativo			9	26
127)	11/03607550542/AAA40	MAGIONE	85	214 = SUPERFICI AGRICOLE RITIRATE DALLA PRODUZIONE 000 048 = TERRENO COPERTO DA VEGETAZIONE SPONTANEA 037 = COPERTURA VEGETALE SPONTANEA 000		00,00,01	11/11/2021	Tipo: SEMINA NON PREVISTA PER LA		NO		9	26
			00052				10/11/2022	NO	Seminativo			9	26
128)	11/03607550542/AAA40	MAGIONE	85	214 = SUPERFICI AGRICOLE RITIRATE DALLA PRODUZIONE 000 048 = TERRENO COPERTO DA VEGETAZIONE SPONTANEA 037 = COPERTURA VEGETALE SPONTANEA 000		00,00,39	11/11/2021	Tipo: SEMINA NON PREVISTA PER LA		NO		9	26
			00052				10/11/2022	NO	Seminativo			9	26
129)	11/03607550542/AAA40	MAGIONE	85	785 = GRUPPI DI ALBERI E BOSCHETTI 000 000 000 000		00,00,01							26
			00052						NO	N.D.			26

ISOLA	Comune	Sez.	Fog.	Occupazione del suolo - Destinazione d'uso - Uso - Qualità - Varietà	Impianto arboreo: Anno di impianto Allevamento Sesto Numero di piante	Supe. coltivata (Ha,Aa,Ca)	Data Inizio Coltivazion	Semina: Epoca Tipo		Potenzialità irrigua	Presenza strutture aziendali	Quota (m. s.l.m.)	
		Part.	Sub.				Data Fine Coltivazion	Colt. Princ.	Rotaz. Colt.	Tipologia impianto di irrigazione	(*) Criterio di mantenimento delle superfici	Pendenza (%)	
130)	11/03607550542/AAA40	MAGIONE	85	785 = GRUPPI DI ALBERI E BOSCHETTI 000 000 000 000		00,01,17				NO	N.D.	26	
131)	11/03607550542/AAA40	MAGIONE	85	650 = BOSCO 000 000 000 000		00,12,59				NO	N.D.	4	
132)	11/03607550542/AAA40	MAGIONE	85	870 = ORZO 008 = DA SEME 000 000 000		00,30,90	11/11/2021	Epoca: autunno vernina Tipo: TRADIZIONALE	NO			9	4
133)	11/03607550542/AAA40	MAGIONE	85	870 = ORZO 008 = DA SEME 000 000 000		00,36,22	11/11/2021	Epoca: autunno vernina Tipo: TRADIZIONALE	NO			9	4
134)	11/03607550542/AAA40	MAGIONE	85	870 = ORZO 008 = DA SEME 000 000 000		01,71,31	11/11/2021	Epoca: autunno vernina Tipo: TRADIZIONALE	NO			9	4
135)	11/03607550542/AAA40	MAGIONE	85	214 = SUPERFICI AGRICOLE RITIRATE DALLA PRODUZIONE 000 048 = TERRENO COPERTO DA VEGETAZIONE SPONTANEA 037 = COPERTURA VEGETALE SPONTANEA 000		00,00,01	11/11/2021	Tipo: SEMINA NON PREVISTA PER LA	NO			9	4
136)	11/03607550542/AAA40	MAGIONE	85	214 = SUPERFICI AGRICOLE RITIRATE DALLA PRODUZIONE 000 048 = TERRENO COPERTO DA VEGETAZIONE SPONTANEA 037 = COPERTURA VEGETALE SPONTANEA 000		00,00,03	11/11/2021	Tipo: SEMINA NON PREVISTA PER LA	NO			9	4
137)	11/03607550542/AAA40	MAGIONE	85	788 = SIEPI E FASCE ALBERATE 000 000 000 000		00,00,55				NO	N.D.	4	
138)	11/03607550542/AAA40	MAGIONE	85	788 = SIEPI E FASCE ALBERATE 000 000 000 000		00,00,62				NO	N.D.	4	
139)	11/03607550542/AAA40	MAGIONE	85	788 = SIEPI E FASCE ALBERATE 000 000 000 000		00,03,47				NO	N.D.	4	
140)	11/03607550542/AAA40	MAGIONE	85	788 = SIEPI E FASCE ALBERATE 000 000 000 000		00,06,00				NO	N.D.	4	
141)	11/03607550542/AAA42	MAGIONE	87	420 = OLIVO 000 000 000 000		00,66,31				NO	N.D.	9	19
142)	11/03607550542/AAA42	MAGIONE	87	420 = OLIVO 006 = DA OLIO 000 000 001 = AGOGIA	Numero piante: 33	00,09,96				NO	N.D.	9	19

ISOLA	Comune	Sez.	Fog.	Occupazione del suolo - Destinazione d'uso - Uso - Qualità - Varietà	Impianto arboreo: Anno di impianto Allevamento Sesto Numero di piante	Supe. coltivata (Ha,Aa,Ca)	Data Inizio Coltivazione	Semina: Epoca Tipo		Potenzialità irrigua	Presenza strutture aziendali	Quota (m. s.l.m.)		
		Part.	Sub.				Data Fine Coltivazione	Colt. Princ.	Rotaz. Colt.	Tipologia impianto di irrigazione	(*) Criterio di mantenimento delle superfici	Pendenza (%)		
143)	11/03607550542/AAA42		87	420 = OLIVO 006 = DA OLIO 000 000 023 = FRANTOIO	Numero piante: 99	00,29,84			NO	N.D.		9	19	
144)	11/03607550542/AAA42		87	420 = OLIVO 006 = DA OLIO 000 000 032 = LECCINO	Numero piante: 88	00,26,52			NO	N.D.		9	19	
145)	IT01/03607550542/AAA01		87	420 = OLIVO 000 000 000 000		00,00,01			NO	N.D.			10	
146)	IT01/03607550542/AAA01		87	420 = OLIVO 000 000 000 000		00,00,02			NO	N.D.			10	
147)	IT01/03607550542/AAA01		87	420 = OLIVO 000 000 000 000		00,18,41			NO	N.D.		9	10	
148)	IT01/03607550542/AAA01		87	420 = OLIVO 006 = DA OLIO 000 000 001 = AGOGIA	Numero piante: 10	00,02,76			NO	N.D.		9	10	
149)	IT01/03607550542/AAA01		87	420 = OLIVO 006 = DA OLIO 000 000 023 = FRANTOIO	Numero piante: 29	00,08,28			NO	N.D.		9	10	
150)	IT01/03607550542/AAA01		87	420 = OLIVO 006 = DA OLIO 000 000 032 = LECCINO	Numero piante: 26	00,07,36			NO	N.D.		9	10	
151)	11/03607550542/AAA42		87	420 = OLIVO 000 000 000 000		00,18,30			NO	N.D.		9	11	
152)	11/03607550542/AAA42		87	420 = OLIVO 006 = DA OLIO 000 000 001 = AGOGIA	Numero piante: 10	00,02,75			NO	N.D.		9	11	
153)	11/03607550542/AAA42		87	420 = OLIVO 006 = DA OLIO 000 000 023 = FRANTOIO	Numero piante: 29	00,08,24			NO	N.D.		9	11	
154)	11/03607550542/AAA42		87	420 = OLIVO 006 = DA OLIO 000 000 032 = LECCINO	Numero piante: 26	00,07,32			NO	N.D.		9	11	
155)	11/03607550542/AAA42		87	214 = SUPERFICI AGRICOLE RITIRATE DALLA PRODUZIONE 014 = EFA - AREA DI INTERESSE ECOLOGICO 048 = TERRENO COPERTO DA VEGETAZIONE SPONTANEA 037 = COPERTURA VEGETALE SPONTANEA 000		00,17,43	11/11/2021	10/11/2022	NO	Seminativo	NO		9	11

ISOLA	Comune	Sez.	Fog.	Occupazione del suolo - Destinazione d'uso - Uso - Qualità - Varietà	Impianto arboreo: Anno di impianto Allevamento Sesto Numero di piante	Supe. coltivata (Ha,Aa,Ca)	Data Inizio Coltivazio	Semina: Epoca Tipo		Potenzialità irrigua	Presenza strutture aziendali	Quota (m. s.l.m.)	
		Part.	Sub.				Data Fine Coltivazione	Colt. Princ.	Rotaz. Colt.	Tipologia impianto di irrigazione	(*) Criterio di mantenimento delle superfici	Pendenza (%)	
156)	IT01/03607550542/AAA01	MAGIONE	87	420 = OLIVO 006 = DA OLIO 000 000 001 = AGOGIA	Numero piante: 3	00,02,52							
			00015						NO	N.D.		9	10
157)	IT01/03607550542/AAA01	MAGIONE	87	420 = OLIVO 006 = DA OLIO 000 000 023 = FRANTOIO	Numero piante: 9	00,07,53							
			00015						NO	N.D.		9	10
158)	IT01/03607550542/AAA01	MAGIONE	87	420 = OLIVO 006 = DA OLIO 000 000 032 = LECCINO	Numero piante: 8	00,06,69							
			00015						NO	N.D.		9	10
159)	IT01/03607550542/AAA01	MAGIONE	87	420 = OLIVO 006 = DA OLIO 000 000 332 = MORAIOLO	Numero piante: 3	00,00,83							
			00015						NO	N.D.		9	10
160)	IT01/03607550542/AAA01	MAGIONE	87	214 = SUPERFICI AGRICOLE RITIRATE DALLA PRODUZIONE 000 048 = TERRENO COPERTO DA VEGETAZIONE SPONTANEA 037 = COPERTURA VEGETALE SPONTANEA 000		00,00,83	11/11/2021	Tipo: SEMINA NON PREVISTA PER LA		NO			
			00015				10/11/2022	NO	Seminativo			9	10
161)	IT01/03607550542/AAA01	MAGIONE	87	420 = OLIVO 000 000 000 000		00,00,01							
			00016						NO	N.D.			13
162)	IT01/03607550542/AAA01	MAGIONE	87	420 = OLIVO 006 = DA OLIO 000 000 001 = AGOGIA	Numero piante: 1	00,00,21							
			00016						NO	N.D.		9	13
163)	IT01/03607550542/AAA01	MAGIONE	87	420 = OLIVO 006 = DA OLIO 000 000 001 = AGOGIA	Numero piante: 45	00,25,04							
			00016						NO	N.D.		9	13
164)	IT01/03607550542/AAA01	MAGIONE	87	420 = OLIVO 006 = DA OLIO 000 000 023 = FRANTOIO	Numero piante: 1	00,00,62							
			00016						NO	N.D.		9	13
165)	IT01/03607550542/AAA01	MAGIONE	87	420 = OLIVO 006 = DA OLIO 000 000 023 = FRANTOIO	Numero piante: 135	00,75,09							
			00016						NO	N.D.		9	13
166)	IT01/03607550542/AAA01	MAGIONE	87	420 = OLIVO 006 = DA OLIO 000 000 032 = LECCINO	Numero piante: 1	00,00,55							
			00016						NO	N.D.		9	13
167)	IT01/03607550542/AAA01	MAGIONE	87	420 = OLIVO 006 = DA OLIO 000 000 032 = LECCINO	Numero piante: 120	00,66,75							
			00016						NO	N.D.		9	13
168)	IT01/03607550542/AAA01	MAGIONE	87	420 = OLIVO 006 = DA OLIO 000 000 332 = MORAIOLO	Numero piante: 1	00,00,13							
			00016						NO	N.D.		9	13

ISOLA	Comune	Sez.	Fog.	Occupazione del suolo - Destinazione d'uso - Uso - Qualità - Varietà	Impianto arboreo: Anno di impianto Allevamento Sesto Numero di piante	Supe. coltivata (Ha,Aa,Ca)	Data Inizio Coltivazion	Semina: Epoca Tipo		Potenzialità irrigua	Presenza strutture aziendali	Quota (m. s.l.m.)
		Part.	Sub.				Data Fine Coltivazion	Colt. Princ.	Rotaz. Colt.	Tipologia impianto di irrigazione	(*) Criterio di mantenimento delle superfici	Pendenza (%)
169)	IT01/03607550542/AAA01	MAGIONE	87	410 = VITE 009 = DA VINO 000 000 043 = CABERNET SAUVIGNON N.	Anno impianto: 1999 Sesto: 100 - 300 Numero piante: 3200	00,81,29			NO	N.D.		13
170)	IT01/03607550542/AAA01	MAGIONE	87	780 = USO NON AGRICOLO - TARE 000 000 000 000		00,17,38			NO	N.D.		13
171)	IT01/03607550542/AAA01	MAGIONE	87	420 = OLIVO 000 000 000 000		00,16,20			NO	N.D.	9	12
172)	IT01/03607550542/AAA01	MAGIONE	87	420 = OLIVO 006 = DA OLIO 000 000 001 = AGOGIA	Numero piante: 9	00,02,43			NO	N.D.	9	12
173)	IT01/03607550542/AAA01	MAGIONE	87	420 = OLIVO 006 = DA OLIO 000 000 023 = FRANTOIO	Numero piante: 27	00,07,29			NO	N.D.	9	12
174)	IT01/03607550542/AAA01	MAGIONE	87	420 = OLIVO 006 = DA OLIO 000 000 032 = LECCINO	Numero piante: 24	00,06,48			NO	N.D.	9	12
175)	IT01/03607550542/AAA01	MAGIONE	87	420 = OLIVO 000 000 000 000		00,02,73			NO	N.D.	9	12
176)	IT01/03607550542/AAA01	MAGIONE	87	420 = OLIVO 000 000 000 000		00,09,99			NO	N.D.	9	12
177)	IT01/03607550542/AAA01	MAGIONE	87	420 = OLIVO 000 000 000 000		00,11,27			NO	N.D.	9	12
178)	IT01/03607550542/AAA01	MAGIONE	87	420 = OLIVO 000 000 000 000		01,94,27			NO	N.D.	9	12
179)	IT01/03607550542/AAA01	MAGIONE	87	420 = OLIVO 006 = DA OLIO 000 000 000		00,00,67			NO	N.D.	9	12
180)	IT01/03607550542/AAA01	MAGIONE	87	420 = OLIVO 006 = DA OLIO 000 000 000		00,02,35			NO	N.D.	9	12
181)	IT01/03607550542/AAA01	MAGIONE	87	410 = VITE 009 = DA VINO 000 000 010 = ALICANTE N.	Anno impianto: 1997 Sesto: 100 - 300 Numero piante: 804	00,24,11			NO	N.D.	9	12

ISOLA	Comune	Sez.	Fog.	Occupazione del suolo - Destinazione d'uso - Uso - Qualità - Varietà	Impianto arboreo: Anno di impianto Allevamento Sesto Numero di piante	Supe. coltivata (Ha,Aa,Ca)	Data Inizio Coltivazione	Semina: Epoca Tipo		Potenzialità irrigua	Presenza strutture aziendali	Quota (m. s.l.m.)	
		Part.	Sub.				Data Fine Coltivazione	Colt. Princ.	Rotaz. Colt.	Tipologia impianto di irrigazione	(*) Criterio di mantenimento delle superfici	Pendenza (%)	
182)	IT01/03607550542/AAA01	MAGIONE	87	410 = VITE 009 = DA VINO 000 000 043 = CABERNET SAUVIGNON N.	Anno impianto: 1999 Sesto: 100 - 300 Numero piante: 9706	02,91,19							
			00018						NO	N.D.		9	12
183)	IT01/03607550542/AAA01	MAGIONE	87	410 = VITE 009 = DA VINO 000 000 146 = MERLOT N.	Anno impianto: 1999 Sesto: 100 - 300 Numero piante: 8035	02,41,05							
			00018						NO	N.D.		9	12
184)	IT01/03607550542/AAA01	MAGIONE	87	410 = VITE 009 = DA VINO 000 000 218 = SANGIOVESE N.	Anno impianto: 1997 Sesto: 100 - 300 Numero piante: 4500	01,34,99							
			00018						NO	N.D.		9	12
185)	IT01/03607550542/AAA01	MAGIONE	87	020 = PISELLO 003 = DA INDUSTRIA 000 000 000		00,32,21	11/11/2021	Epoca: autunno vernina Tipo: TRADIZIONALE		SI			
			00018				10/11/2022	NO	Seminativo			9	12
186)	IT01/03607550542/AAA01	MAGIONE	87	420 = OLIVO 000 000 000 000		00,03,06							
			00019						NO	N.D.		9	13
187)	IT01/03607550542/AAA01	MAGIONE	87	420 = OLIVO 006 = DA OLIO 000 000 001 = AGOGIA	Numero piante: 3	00,00,47							
			00019						NO	N.D.		9	13
188)	IT01/03607550542/AAA01	MAGIONE	87	420 = OLIVO 006 = DA OLIO 000 000 023 = FRANTOIO	Numero piante: 5	00,01,37							
			00019						NO	N.D.		9	13
189)	IT01/03607550542/AAA01	MAGIONE	87	420 = OLIVO 006 = DA OLIO 000 000 032 = LECCINO	Numero piante: 4	00,01,22							
			00019						NO	N.D.		9	13
190)	IT01/03607550542/AAA01	MAGIONE	87	410 = VITE 009 = DA VINO 000 000 244 = TREBBIANO TOSCANO B.	Anno impianto: 1997 Sesto: 110 - 300 Numero piante: 110	00,03,52							
			00021						NO	N.D.			6
191)	IT01/03607550542/AAA01	MAGIONE	87	410 = VITE 009 = DA VINO 000 000 244 = TREBBIANO TOSCANO B.	Anno impianto: 1997	00,15,03							
			00021						NO	N.D.		9	6
192)	IT01/03607550542/AAA01	MAGIONE	87	410 = VITE 000 000 000 000		00,00,01							
			00022						NO	N.D.			4
193)	IT01/03607550542/AAA01	MAGIONE	87	410 = VITE 009 = DA VINO 000 000 010 = ALICANTE N.	Anno impianto: 1997 Sesto: 100 - 300	00,22,99							
			00022						NO	N.D.			4
194)	IT01/03607550542/AAA01	MAGIONE	87	410 = VITE 009 = DA VINO 000 000 095 = GRECHETTO B.	Anno impianto: 1997 Sesto: 110 - 300	00,26,99							
			00022						NO	N.D.			4

ISOLA	Comune	Sez.	Fog.	Occupazione del suolo - Destinazione d'uso - Uso - Qualità - Varietà	Impianto arboreo: Anno di impianto Allevamento Sesto Numero di piante	Supe. coltivata (Ha,Aa,Ca)	Data Inizio Coltivazione	Semina: Epoca Tipo		Potenzialità irrigua	Presenza strutture aziendali	Quota (m. s.l.m.)		
		Part.	Sub.				Data Fine Coltivazione	Colt. Princ.	Rotaz. Colt.	Tipologia impianto di irrigazione	(*) Criterio di mantenimento delle superfici	Pendenza (%)		
195)	IT01/03607550542/AAA01	MAGIONE	87	410 = VITE 009 = DA VINO 000 000 244 = TREBBIANO TOSCANO B.	Anno impianto: 1997 Sesto: 110 - 300	00,29,99					NO	N.D.	4	
196)	IT01/03607550542/AAA01	MAGIONE	87	410 = VITE 000 000 000	Numero piante: 2800	00,07,50					NO	N.D.	4	
197)	IT01/03607550542/AAA01	MAGIONE	87	410 = VITE 009 = DA VINO 000 000 218 = SANGIOVESE N.	Anno impianto: 1997 Sesto: 100 - 300 Numero piante: 2800	00,73,92					NO	N.D.	4	
198)	IT01/03607550542/AAA01	MAGIONE	87	020 = PISELLO 003 = DA INDUSTRIA 000 000 000		01,89,64	11/11/2021	Epoca: autunno vernina Tipo: TRADIZIONALE	SI				9	4
199)	IT01/03607550542/AAA01	MAGIONE	87	420 = OLIVO 000 000 000		00,02,04					NO	N.D.	6	
200)	IT01/03607550542/AAA01	MAGIONE	87	420 = OLIVO 006 = DA OLIO 000 000 001 = AGOGIA	Numero piante: 2	00,00,31					NO	N.D.	9	6
201)	IT01/03607550542/AAA01	MAGIONE	87	420 = OLIVO 006 = DA OLIO 000 000 023 = FRANTOIO	Numero piante: 4	00,00,92					NO	N.D.	9	6
202)	IT01/03607550542/AAA01	MAGIONE	87	420 = OLIVO 006 = DA OLIO 000 000 032 = LECCINO	Numero piante: 4	00,00,81					NO	N.D.	9	6
203)	IT01/03607550542/AAA01	MAGIONE	87	410 = VITE 000 000 000 000		00,08,50					NO	N.D.	9	6
204)	IT01/03607550542/AAA01	MAGIONE	87	410 = VITE 009 = DA VINO 000 000 043 = CABERNET SAUVIGNON N.	Anno impianto: 1999	00,18,26					NO	N.D.	9	6
205)	IT01/03607550542/AAA01	MAGIONE	87	410 = VITE 009 = DA VINO 000 000 218 = SANGIOVESE N.	Anno impianto: 1997	00,53,81					NO	N.D.	9	6
206)	IT01/03607550542/AAA01	MAGIONE	87	020 = PISELLO 003 = DA INDUSTRIA 000 000 000		02,91,67	11/11/2021	Epoca: autunno vernina Tipo: TRADIZIONALE	SI				9	6
207)	IT01/03607550542/AAA01	MAGIONE	87	420 = OLIVO 000 000 000 000		00,06,46					NO	N.D.	9	7

ISOLA	Comune	Sez.	Fog.	Occupazione del suolo - Destinazione d'uso - Uso - Qualità - Varietà	Impianto arboreo: Anno di impianto Allevamento Sesto Numero di piante	Supe. coltivata (Ha,Aa,Ca)	Data Inizio Coltivazione	Semina: Epoca Tipo		Potenzialità irrigua	Presenza strutture aziendali	Quota (m. s.l.m.)	
		Part.	Sub.				Data Fine Coltivazione	Colt. Princ.	Rotaz. Colt.	Tipologia impianto di irrigazione	(*) Criterio di mantenimento delle superfici	Pendenza (%)	
208)	IT01/03607550542/AAA01		87	420 = OLIVO 006 = DA OLIO 000 000 001 = AGOGIA	Numero piante: 3	00,00,98							
		00025							NO	N.D.		9	7
209)	IT01/03607550542/AAA01		87	420 = OLIVO 006 = DA OLIO 000 000 023 = FRANTOIO	Numero piante: 9	00,02,91							
		00025							NO	N.D.		9	7
210)	IT01/03607550542/AAA01		87	420 = OLIVO 006 = DA OLIO 000 000 032 = LECCINO	Numero piante: 8	00,02,59							
		00025							NO	N.D.		9	7
211)	IT01/03607550542/AAA01		87	410 = VITE 000 000 000 000		00,00,79							
		00025							NO	N.D.		9	7
212)	IT01/03607550542/AAA01		87	214 = SUPERFICI AGRICOLE RITIRATE DALLA PRODUZIONE 000 048 = TERRENO COPERTO DA VEGETAZIONE SPONTANEA 037 = COPERTURA VEGETALE SPONTANEA 000		00,01,73	11/11/2021	Tipo: SEMINA NON PREVISTA PER LA		NO			
		00025					10/11/2022	NO	Seminativo			9	7
213)	11/03607550542/AAA42		87	420 = OLIVO 000 000 000 000 000		00,30,28							
		00026							NO	N.D.		9	7
214)	11/03607550542/AAA42		87	420 = OLIVO 006 = DA OLIO 000 000 001 = AGOGIA	Numero piante: 17	00,04,55							
		00026							NO	N.D.		9	7
215)	11/03607550542/AAA42		87	420 = OLIVO 006 = DA OLIO 000 000 023 = FRANTOIO	Numero piante: 49	00,13,62							
		00026							NO	N.D.		9	7
216)	11/03607550542/AAA42		87	420 = OLIVO 006 = DA OLIO 000 000 032 = LECCINO	Numero piante: 44	00,12,11							
		00026							NO	N.D.		9	7
217)	11/03607550542/AAA42		87	410 = VITE 000 000 000 000		00,00,01							
		00026							NO	N.D.			7
218)	11/03607550542/AAA42		87	410 = VITE 009 = DA VINO 000 000 010 = ALICANTE N.	Anno impianto: 2001 Sesto: 100 - 300	00,32,01							
		00026							NO	N.D.			7
219)	11/03607550542/AAA42		87	063 = PASCOLO POLIFITA CON ROCCIA AFFIORANTE TARA 20% 002 = DA FORAGGIO 009 = PASCOLO MAGRO NON AVVICENDATO PER ALMENO 5 ANNI - PERMANENTE 000 000		00,03,95							
		00026							NO	N.D.		8	7
220)	11/03607550542/AAA42		87	063 = PASCOLO POLIFITA CON ROCCIA AFFIORANTE TARA 20% 002 = DA FORAGGIO 009 = PASCOLO MAGRO NON AVVICENDATO PER ALMENO 5 ANNI - PERMANENTE 000 000		00,27,21							
		00026							NO	N.D.		8	7

ISOLA	Comune	Sez.	Fog.	Occupazione del suolo - Destinazione d'uso - Uso - Qualità - Varietà	Impianto arboreo: Anno di impianto Allevamento Sesto Numero di piante	Supe. coltivata (Ha,Aa,Ca)	Data Inizio Coltivazione	Semina: Epoca Tipo		Potenzialità irrigua	Presenza strutture aziendali	Quota (m. s.l.m.)
		Part.	Sub.				Data Fine Coltivazione	Colt. Princ.	Rotaz. Colt.	Tipologia impianto di irrigazione	(*) Criterio di mantenimento delle superfici	Pendenza (%)
221)	11/03607550542/AAA42	MAGIONE	87	002 = GRANO (FRUMENTO) DURO 008 = DA SEME 000 000 000		00,89,97	11/11/2021	Epoca: autunno vernina Tipo: TRADIZIONALE		SI		
			00026	000			10/11/2022	NO	Seminativo		9	7
222)	11/03607550542/AAA42	MAGIONE	87	870 = ORZO 008 = DA SEME 000 000 000		00,00,84	11/11/2021	Epoca: autunno vernina Tipo: TRADIZIONALE		NO		
			00026	000			10/11/2022	NO	Seminativo		9	7
223)	11/03607550542/AAA42	MAGIONE	87	056 = CANAPA 008 = DA SEME 000 000 003 = CARMAGNOLA		00,12,56	11/11/2021	Epoca: autunno vernina Tipo: TRADIZIONALE		NO		
			00026	000			10/11/2022	NO	Seminativo		9	7
224)	11/03607550542/AAA42	MAGIONE	87	156 = USO NON AGRICOLO - ALTRO 000 000 000 000		00,10,21		NO	N.D.			7
225)	11/03607550542/AAA42	MAGIONE	87	410 = VITE 009 = DA VINO 000 000 010 = ALICANTE N.	Anno impianto: 2001 Sesto: 100 - 300 Numero piante: 327	00,09,80		NO	N.D.			6
226)	11/03607550542/AAA42	MAGIONE	87	063 = PASCOLO POLIFITA CON ROCCIA AFFIORANTE TARA 20% 002 = DA FORAGGIO 009 = PASCOLO MAGRO NON AVVICENDATO PER ALMENO 5 ANNI - PERMANENTE 000 000		00,02,06		NO	N.D.		8	6
227)	11/03607550542/AAA42	MAGIONE	87	063 = PASCOLO POLIFITA CON ROCCIA AFFIORANTE TARA 20% 002 = DA FORAGGIO 009 = PASCOLO MAGRO NON AVVICENDATO PER ALMENO 5 ANNI - PERMANENTE 000 000		00,13,63		NO	N.D.		8	6
228)	11/03607550542/AAA42	MAGIONE	87	002 = GRANO (FRUMENTO) DURO 008 = DA SEME 000 000 000		00,50,69	11/11/2021	Epoca: autunno vernina Tipo: TRADIZIONALE		NO		
			00027	000			10/11/2022	NO	Seminativo		9	6
229)	11/03607550542/AAA42	MAGIONE	87	156 = USO NON AGRICOLO - ALTRO 000 000 000 000		00,34,28		NO	N.D.			6
230)	11/03607550542/AAA42	MAGIONE	87	420 = OLIVO 000 000 000 000		00,00,41		NO	N.D.		9	12
231)	11/03607550542/AAA42	MAGIONE	87	420 = OLIVO 000 000 000 000		00,22,11		NO	N.D.		9	12
232)	11/03607550542/AAA42	MAGIONE	87	420 = OLIVO 000 000 000 000		00,50,33		NO	N.D.		9	12
233)	11/03607550542/AAA42	MAGIONE	87	420 = OLIVO 006 = DA OLIO 000 000 001 = AGOGIA	Numero piante: 12	00,03,32		NO	N.D.		9	12

ISOLA	Comune	Sez.	Fog.	Occupazione del suolo - Destinazione d'uso - Uso - Qualità - Varietà	Impianto arboreo: Anno di impianto Allevamento Sesto Numero di piante	Supe. coltivata (Ha,Aa,Ca)	Data Inizio Coltivazione	Semina: Epoca Tipo		Potenzialità irrigua	Presenza strutture aziendali	Quota (m. s.l.m.)	
		Part.	Sub.				Data Fine Coltivazione	Colt. Princ.	Rotaz. Colt.	Tipologia impianto di irrigazione	(*) Criterio di mantenimento delle superfici	Pendenza (%)	
234)	11/03607550542/AAA42		87	420 = OLIVO 006 = DA OLIO 000 000 001 = AGOGIA	Numero piante: 30	00,07,56							
		00028							NO	N.D.		9	12
235)	11/03607550542/AAA42		87	420 = OLIVO 006 = DA OLIO 000 000 023 = FRANTOIO	Numero piante: 36	00,09,95							
		00028							NO	N.D.		9	12
236)	11/03607550542/AAA42		87	420 = OLIVO 006 = DA OLIO 000 000 023 = FRANTOIO	Numero piante: 90	00,22,65							
		00028							NO	N.D.		9	12
237)	11/03607550542/AAA42		87	420 = OLIVO 006 = DA OLIO 000 000 032 = LECCINO	Numero piante: 32	00,08,84							
		00028							NO	N.D.		9	12
238)	11/03607550542/AAA42		87	420 = OLIVO 006 = DA OLIO 000 000 032 = LECCINO	Numero piante: 80	00,20,13							
		00028							NO	N.D.		9	12
239)	11/03607550542/AAA42		87	420 = OLIVO 006 = DA OLIO 000 000 332 = MORAILOLO	Numero piante: 2	00,00,41							
		00028							NO	N.D.		9	12
240)	11/03607550542/AAA42		87	410 = VITE 009 = DA VINO 000 000 010 = ALICANTE N.	Anno impianto: 2001 Sesto: 100 - 300	00,57,50							
		00028							NO	N.D.			12
241)	11/03607550542/AAA42		87	410 = VITE 009 = DA VINO 000 000 218 = SANGIOVESE N.	Anno impianto: 2001 Sesto: 100 - 300	00,20,44							
		00028							NO	N.D.			12
242)	11/03607550542/AAA42		87	002 = GRANO (FRUMENTO) DURO 008 = DA SEME 000 000 000		00,42,77	11/11/2021	Epoca: autunno vernina Tipo: TRADIZIONALE		NO			
		00028					10/11/2022	NO	Seminativo			9	12
243)	11/03607550542/AAA42		87	780 = USO NON AGRICOLO - TARE 000 000 000 000		00,01,10							
		00028							NO	N.D.			12
244)	11/03607550542/AAA42		87	780 = USO NON AGRICOLO - TARE 000 000 000 000		00,03,13							
		00028							NO	N.D.			12
245)	11/03607550542/AAA42		87	780 = USO NON AGRICOLO - TARE 000 000 000 000		00,07,46							
		00028							NO	N.D.			12
246)	11/03607550542/AAA42		87	420 = OLIVO 000 000 000 000		00,00,05							
		00032							NO	N.D.		9	19

ISOLA	Comune	Sez.	Fog.	Occupazione del suolo - Destinazione d'uso - Uso - Qualità - Varietà	Impianto arboreo: Anno di impianto Allevamento Sesto Numero di piante	Supe. coltivata (Ha,Aa,Ca)	Data Inizio Coltivazione	Semina: Epoca Tipo		Potenzialità irrigua	Presenza strutture aziendali	Quota (m. s.l.m.)	
		Part.	Sub.				Data Fine Coltivazione	Colt. Princ.	Rotaz. Colt.	Tipologia impianto di irrigazione	(*) Criterio di mantenimento delle superfici	Pendenza (%)	
247)	11/03607550542/AAA42		87	420 = OLIVO 000 000 000 000		01,09,73	11/11/2021			NO			
		00032					10/11/2022	NO	N.D.		9	19	
248)	11/03607550542/AAA42		87	650 = BOSCO 000 000 000 000		00,00,03				NO	N.D.	15	
249)	11/03607550542/AAA42		87	420 = OLIVO 000 000 000 000		00,01,02				NO	N.D.	9	15
250)	11/03607550542/AAA42		87	420 = OLIVO 006 = DA OLIO 000 000 332 = MORAILOLO	Numero piante: 5	00,01,02				NO	N.D.	9	15
251)	11/03607550542/AAA42		87	002 = GRANO (FRUMENTO) DURO 008 = DA SEME 000 000 000		00,02,71	11/11/2021	Epoca: autunno vernina Tipo: TRADIZIONALE		NO			
		00048					10/11/2022	NO	Seminativo		9	15	
252)	11/03607550542/AAA42		87	002 = GRANO (FRUMENTO) DURO 008 = DA SEME 000 000 000		00,09,73	11/11/2021	Epoca: autunno vernina Tipo: TRADIZIONALE		NO			
		00048					10/11/2022	NO	Seminativo		9	15	
253)	11/03607550542/AAA42		87	575 = FAVE, FAVINO E FAVETTE 108 = DA SEME - EFA - AREA DI INTERESSE ECOLOGICO - COLTURE AZOTOFISSATRICI 000 000 000		02,66,98	11/11/2021	Epoca: autunno vernina Tipo: TRADIZIONALE		NO			
		00048					10/11/2022	NO	Seminativo		9	15	
254)	11/03607550542/AAA42		87	780 = USO NON AGRICOLO - TARE 000 000 000 000		00,02,30				NO	N.D.	15	
255)	11/03607550542/AAA42		87	002 = GRANO (FRUMENTO) DURO 008 = DA SEME 000 000 000		00,23,70	11/11/2021	Epoca: autunno vernina Tipo: TRADIZIONALE		NO			
		00049					10/11/2022	NO	Seminativo		9	11	
256)	11/03607550542/AAA42		87	002 = GRANO (FRUMENTO) DURO 008 = DA SEME 000 000 000		00,46,42	11/11/2021	Epoca: autunno vernina Tipo: TRADIZIONALE		NO			
		00050					10/11/2022	NO	Seminativo		9	9	
257)	11/03607550542/AAA42		87	002 = GRANO (FRUMENTO) DURO 008 = DA SEME 000 000 000		00,01,87	11/11/2021	Epoca: autunno vernina Tipo: TRADIZIONALE		SI			
		00054					10/11/2022	NO	Seminativo		9	4	
258)	11/03607550542/AAA42		87	002 = GRANO (FRUMENTO) DURO 008 = DA SEME 000 000 000		00,68,82	11/11/2021	Epoca: autunno vernina Tipo: TRADIZIONALE		SI			
		00054					10/11/2022	NO	Seminativo		9	4	
259)	IT01/03607550542/AAA01		87	020 = PISELLO 003 = DA INDUSTRIA 000 000 000		01,56,25	11/11/2021	Epoca: autunno vernina Tipo: TRADIZIONALE		SI			
		00055					10/11/2022	NO	Seminativo		9	4	

ISOLA	Comune	Sez.	Fog.	Occupazione del suolo - Destinazione d'uso - Uso - Qualità - Varietà	Impianto arboreo: Anno di impianto Allevamento Sesto Numero di piante	Supe. coltivata (Ha,Aa,Ca)	Data Inizio Coltivazione	Semina: Epoca Tipo		Potenzialità irrigua	Presenza strutture aziendali	Quota (m. s.l.m.)
		Part.	Sub.				Data Fine Coltivazione	Colt. Princ.	Rotaz. Colt.	Tipologia impianto di irrigazione	(*) Criterio di mantenimento delle superfici	Pendenza (%)
260)	IT01/03607550542/AAA01		87	780 = USO NON AGRICOLO - TARE 000 000 000 000		00,04,33						
		00055							NO	N.D.		4
261)	11/03607550542/AAA42		87	002 = GRANO (FRUMENTO) DURO 008 = DA SEME 000 000 000		00,05,97	11/11/2021	Epoca: autunno vernina Tipo: TRADIZIONALE		SI		
		00056					10/11/2022	NO	Seminativo		9	4
262)	11/03607550542/AAA42		87	003 = COLZA 008 = DA SEME 000 000 000		00,06,26	11/11/2021	Epoca: autunno vernina Tipo: TRADIZIONALE		NO		
		00057					10/11/2022	NO	Seminativo		9	4
263)	11/03607550542/AAA42		87	002 = GRANO (FRUMENTO) DURO 008 = DA SEME 000 000 000		00,00,60	11/11/2021	Epoca: autunno vernina Tipo: TRADIZIONALE		SI		
		00057					10/11/2022	NO	Seminativo		9	4
264)	11/03607550542/AAA42		87	002 = GRANO (FRUMENTO) DURO 008 = DA SEME 000 000 000		00,14,44	11/11/2021	Epoca: autunno vernina Tipo: TRADIZIONALE		SI		
		00057					10/11/2022	NO	Seminativo		9	4
265)	11/03607550542/AAA42		87	002 = GRANO (FRUMENTO) DURO 008 = DA SEME 000 000 000		01,38,07	11/11/2021	Epoca: autunno vernina Tipo: TRADIZIONALE		SI		
		00057					10/11/2022	NO	Seminativo		9	4
266)	11/03607550542/AAA42		87	003 = COLZA 008 = DA SEME 000 000 000		00,05,37	11/11/2021	Epoca: autunno vernina Tipo: TRADIZIONALE		NO		
		00058					10/11/2022	NO	Seminativo		9	4
267)	11/03607550542/AAA42		87	002 = GRANO (FRUMENTO) DURO 008 = DA SEME 000 000 000		00,00,08	11/11/2021	Epoca: autunno vernina Tipo: TRADIZIONALE		SI		
		00058					10/11/2022	NO	Seminativo		9	4
268)	11/03607550542/AAA42		87	003 = COLZA 008 = DA SEME 000 000 000		00,00,06	11/11/2021	Epoca: autunno vernina Tipo: TRADIZIONALE		NO		
		00059					10/11/2022	NO	Seminativo		9	7
269)	11/03607550542/AAA42		87	002 = GRANO (FRUMENTO) DURO 008 = DA SEME 000 000 000		00,17,97	11/11/2021	Epoca: autunno vernina Tipo: TRADIZIONALE		SI		
		00059					10/11/2022	NO	Seminativo		9	7
270)	11/03607550542/AAA42		87	002 = GRANO (FRUMENTO) DURO 008 = DA SEME 000 000 000		00,32,59	11/11/2021	Epoca: autunno vernina Tipo: TRADIZIONALE		NO		
		00059					10/11/2022	NO	Seminativo		9	7
271)	11/03607550542/AAA42		87	002 = GRANO (FRUMENTO) DURO 008 = DA SEME 000 000 000		02,01,85	11/11/2021	Epoca: autunno vernina Tipo: TRADIZIONALE		SI		
		00059					10/11/2022	NO	Seminativo		9	7
272)	11/03607550542/AAA42		87	002 = GRANO (FRUMENTO) DURO 008 = DA SEME 000 000 000		06,84,79	11/11/2021	Epoca: autunno vernina Tipo: TRADIZIONALE		NO		
		00059					10/11/2022	NO	Seminativo		9	7

ISOLA	Comune	Sez.	Fog.	Occupazione del suolo - Destinazione d'uso - Uso - Qualità - Varietà	Impianto arboreo: Anno di impianto Allevamento Sesto Numero di piante	Supe. coltivata (Ha,Aa,Ca)	Data Inizio Coltivazione	Semina: Epoca Tipo		Potenzialità irrigua	Presenza strutture aziendali	Quota (m. s.l.m.)
		Part.	Sub.				Data Fine Coltivazione	Colt. Princ.	Rotaz. Colt.	Tipologia impianto di irrigazione	(*) Criterio di mantenimento delle superfici	Pendenza (%)
273)	11/03607550542/AAA42	MAGIONE	87	575 = FAVE, FAVINO E FAVETTE 108 = DA SEME - EFA - AREA DI INTERESSE ECOLOGICO - COLTURE AZOTOFISSATRICI 000 000 000		00,07,81	11/11/2021	Epoca: autunno vernina Tipo: TRADIZIONALE		NO		
			00059				10/11/2022	NO	Seminativo		9	7
274)	11/03607550542/AAA42	MAGIONE	87	020 = PISELLO 003 = DA INDUSTRIA 000 000 000		05,56,78	11/11/2021	Epoca: autunno vernina Tipo: TRADIZIONALE		SI		
			00059				10/11/2022	NO	Seminativo		9	7
275)	11/03607550542/AAA42	MAGIONE	87	156 = USO NON AGRICOLO - ALTRO 000 000 000 000		00,21,17				NO	N.D.	7
276)	11/03607550542/AAA42	MAGIONE	87	780 = USO NON AGRICOLO - TARE 000 000 000 000		00,21,32				NO	N.D.	7
277)	11/03607550542/AAA42	MAGIONE	87	002 = GRANO (FRUMENTO) DURO 008 = DA SEME 000 000 000		00,00,21	11/11/2021	Epoca: autunno vernina Tipo: TRADIZIONALE		NO		
			00070				10/11/2022	NO	Seminativo		9	14
278)	11/03607550542/AAA42	MAGIONE	87	575 = FAVE, FAVINO E FAVETTE 108 = DA SEME - EFA - AREA DI INTERESSE ECOLOGICO - COLTURE AZOTOFISSATRICI 000 000 000		01,48,44	11/11/2021	Epoca: autunno vernina Tipo: TRADIZIONALE		NO		
			00070				10/11/2022	NO	Seminativo		9	14
279)	11/03607550542/AAA42	MAGIONE	87	780 = USO NON AGRICOLO - TARE 000 000 000 000		00,00,01				NO	N.D.	14
280)	11/03607550542/AAA42	MAGIONE	87	003 = COLZA 008 = DA SEME 000 000 000		00,00,04	11/11/2021	Epoca: autunno vernina Tipo: TRADIZIONALE		NO		
			00082				10/11/2022	NO	Seminativo		9	3
281)	11/03607550542/AAA42	MAGIONE	87	587 = GRANO (FRUMENTO) TENERO 008 = DA SEME 000 000 000		00,62,72	11/11/2021	Epoca: autunno vernina Tipo: TRADIZIONALE		SI		
			00082				10/11/2022	NO	Seminativo		9	3
282)	11/03607550542/AAA42	MAGIONE	87	020 = PISELLO 003 = DA INDUSTRIA 000 000 000		01,77,01	11/11/2021	Epoca: autunno vernina Tipo: TRADIZIONALE		SI		
			00082				10/11/2022	NO	Seminativo		9	3
283)	11/03607550542/AAA42	MAGIONE	87	002 = GRANO (FRUMENTO) DURO 008 = DA SEME 000 000 000		00,14,04	11/11/2021	Epoca: autunno vernina Tipo: TRADIZIONALE		SI		
			00084				10/11/2022	NO	Seminativo		9	4
284)	11/03607550542/AAA42	MAGIONE	87	003 = COLZA 008 = DA SEME 000 000 000		00,91,92	11/11/2021	Epoca: autunno vernina Tipo: TRADIZIONALE		NO		
			00085				10/11/2022	NO	Seminativo		9	3
285)	11/03607550542/AAA42	MAGIONE	87	002 = GRANO (FRUMENTO) DURO 008 = DA SEME 000 000 000		00,77,82	11/11/2021	Epoca: autunno vernina Tipo: TRADIZIONALE		SI		
			00085				10/11/2022	NO	Seminativo		9	3

ISOLA	Comune	Sez.	Fog.	Occupazione del suolo - Destinazione d'uso - Uso - Qualità - Varietà	Impianto arboreo: Anno di impianto Allevamento Sesto Numero di piante	Supe. coltivata (Ha,Aa,Ca)	Data Inizio Coltivazione	Semina: Epoca Tipo		Potenzialità irrigua	Presenza strutture aziendali	Quota (m. s.l.m.)
		Part.	Sub.				Data Fine Coltivazione	Colt. Princ.	Rotaz. Colt.	Tipologia impianto di irrigazione	(*) Criterio di mantenimento delle superfici	Pendenza (%)
286)	11/03607550542/AAA42	MAGIONE	87	587 = GRANO (FRUMENTO) TENERO 008 = DA SEME 000 000 000		00,45,55	11/11/2021	Epoca: autunno vernina Tipo: TRADIZIONALE		SI		
			00087				10/11/2022	NO	Seminativo		9	2
287)	11/03607550542/AAA42	MAGIONE	87	020 = PISELLO 003 = DA INDUSTRIA 000 000 000		00,00,06	11/11/2021	Epoca: autunno vernina Tipo: TRADIZIONALE		SI		
			00087				10/11/2022	NO	Seminativo		9	2
288)	11/03607550542/AAA42	MAGIONE	87	003 = COLZA 008 = DA SEME 000 000 000		00,16,08	11/11/2021	Epoca: autunno vernina Tipo: TRADIZIONALE		NO		
			00088				10/11/2022	NO	Seminativo		9	2
289)	11/03607550542/AAA42	MAGIONE	87	587 = GRANO (FRUMENTO) TENERO 008 = DA SEME 000 000 000		02,73,69	11/11/2021	Epoca: autunno vernina Tipo: TRADIZIONALE		SI		
			00088				10/11/2022	NO	Seminativo		9	2
290)	11/03607550542/AAA42	MAGIONE	87	003 = COLZA 008 = DA SEME 000 000 000		01,73,19	11/11/2021	Epoca: autunno vernina Tipo: TRADIZIONALE		NO		
			00092				10/11/2022	NO	Seminativo		9	3
291)	11/03607550542/AAA42	MAGIONE	87	002 = GRANO (FRUMENTO) DURO 008 = DA SEME 000 000 000		00,37,00	11/11/2021	Epoca: autunno vernina Tipo: TRADIZIONALE		SI		
			00092				10/11/2022	NO	Seminativo		9	3
292)	11/03607550542/AAA42	MAGIONE	87	587 = GRANO (FRUMENTO) TENERO 008 = DA SEME 000 000 000		00,12,61	11/11/2021	Epoca: autunno vernina Tipo: TRADIZIONALE		SI		
			00092				10/11/2022	NO	Seminativo		9	3
293)	11/03607550542/AAA42	MAGIONE	87	020 = PISELLO 003 = DA INDUSTRIA 000 000 000		00,35,01	11/11/2021	Epoca: autunno vernina Tipo: TRADIZIONALE		SI		
			00092				10/11/2022	NO	Seminativo		9	3
294)	IT01/03607550542/AAA01	MAGIONE	87	410 = VITE 009 = DA VINO 000 000 010 = ALICANTE N.	Anno impianto: 1997 Sesto: 100 - 300 Numero piante: 397	00,11,90		NO	N.D.			2
295)	IT01/03607550542/AAA01	MAGIONE	87	410 = VITE 009 = DA VINO 000 000 095 = GRECHETTO B.	Anno impianto: 1997 Sesto: 110 - 300 Numero piante: 887	00,29,28		NO	N.D.			2
296)	IT01/03607550542/AAA01	MAGIONE	87	410 = VITE 009 = DA VINO 000 000 244 = TREBBIANO TOSCANO B.	Anno impianto: 1997 Sesto: 110 - 300 Numero piante: 1553	00,51,24		NO	N.D.			2
297)	IT01/03607550542/AAA01	MAGIONE	87	020 = PISELLO 003 = DA INDUSTRIA 000 000 000		00,48,45	11/11/2021	Epoca: autunno vernina Tipo: TRADIZIONALE		SI		
			00095				10/11/2022	NO	Seminativo		9	2
298)	IT01/03607550542/AAA01	MAGIONE	87	420 = OLIVO 000 000 000 000		00,01,33		NO	N.D.		9	4

ISOLA	Comune	Sez.	Fog.	Occupazione del suolo - Destinazione d'uso - Uso - Qualità - Varietà	Impianto arboreo: Anno di impianto Allevamento Sesto Numero di piante	Supe. coltivata (Ha,Aa,Ca)	Data Inizio Coltivazion	Semina: Epoca Tipo		Potenzialità irrigua	Presenza strutture aziendali	Quota (m. s.l.m.)	
		Part.	Sub.				Data Fine Coltivazion	Colt. Princ.	Rotaz. Colt.	Tipologia impianto di irrigazione	(*) Criterio di mantenimento delle superfici	Pendenza (%)	
299)	IT01/03607550542/AAA01	MAGIONE	87	420 = OLIVO 000 000 000 000		00,01,47				NO	N.D.	4	
300)	IT01/03607550542/AAA01	MAGIONE	87	420 = OLIVO 006 = DA OLIO 000 000 001 = AGOGIA	Numero piante: 2	00,00,21				NO	N.D.	9	4
301)	IT01/03607550542/AAA01	MAGIONE	87	420 = OLIVO 006 = DA OLIO 000 000 023 = FRANTOIO	Numero piante: 2	00,00,60				NO	N.D.	9	4
302)	IT01/03607550542/AAA01	MAGIONE	87	420 = OLIVO 006 = DA OLIO 000 000 032 = LECCINO	Numero piante: 2	00,00,53				NO	N.D.	9	4
303)	IT01/03607550542/AAA01	MAGIONE	87	214 = SUPERFICI AGRICOLE RITIRATE DALLA PRODUZIONE 000 048 = TERRENO COPERTO DA VEGETAZIONE SPONTANEA 037 = COPERTURA VEGETALE SPONTANEA 000		00,00,11	11/11/2021	Tipo: SEMINA NON PREVISTA PER LA		NO		9	4
304)	IT01/03607550542/AAA01	MAGIONE	87	214 = SUPERFICI AGRICOLE RITIRATE DALLA PRODUZIONE 000 048 = TERRENO COPERTO DA VEGETAZIONE SPONTANEA 037 = COPERTURA VEGETALE SPONTANEA 000		00,00,23	11/11/2021	Tipo: SEMINA NON PREVISTA PER LA		NO		9	4
305)	IT01/03607550542/AAA01	MAGIONE	87	020 = PISELLO 003 = DA INDUSTRIA 000 000 000		01,86,80	11/11/2021	Epoca: autunno vernina Tipo: TRADIZIONALE		SI		9	4
306)	IT01/03607550542/AAA01	MAGIONE	87	780 = USO NON AGRICOLO - TARE 000 000 000 000		00,02,57				NO	N.D.		4
307)	11/03607550542/AAA42	MAGIONE	87	420 = OLIVO 000 000 000 000		00,00,63				NO	N.D.	9	11
308)	11/03607550542/AAA42	MAGIONE	87	420 = OLIVO 006 = DA OLIO 000 000 001 = AGOGIA	Numero piante: 2	00,00,63				NO	N.D.	9	11
309)	11/03607550542/AAA42	MAGIONE	87	214 = SUPERFICI AGRICOLE RITIRATE DALLA PRODUZIONE 014 = EFA - AREA DI INTERESSE ECOLOGICO 048 = TERRENO COPERTO DA VEGETAZIONE SPONTANEA 037 = COPERTURA VEGETALE SPONTANEA 000		00,22,80	11/11/2021	Tipo: SEMINA NON PREVISTA PER LA		NO		9	11
310)	11/03607550542/AAA42	MAGIONE	87	420 = OLIVO 000 000 000 000		00,00,10				NO	N.D.	9	15
311)	11/03607550542/AAA42	MAGIONE	87	650 = BOSCO 000 000 000 000		00,01,61				NO	N.D.		16

ISOLA	Comune	Sez.	Fog.	Occupazione del suolo - Destinazione d'uso - Uso - Qualità - Varietà	Impianto arboreo: Anno di impianto Allevamento Sesto Numero di piante	Supe. coltivata (Ha,Aa,Ca)	Data Inizio Coltivazion	Semina: Epoca Tipo		Potenzialità irrigua	Presenza strutture aziendali	Quota (m. s.l.m.)	
		Part.	Sub.				Data Fine Coltivazion	Colt. Princ.	Rotaz. Colt.	Tipologia impianto di irrigazione	(*) Criterio di mantenimento delle superfici	Pendenza (%)	
312)	11/03607550542/AAA42		87	420 = OLIVO 000 000 000 000		00,02,91							
		00308							NO	N.D.		9	16
313)	11/03607550542/AAA42		87	420 = OLIVO 006 = DA OLIO 000 000 001 = AGOGIA	Numero piante: 3	00,00,44							
		00308							NO	N.D.		9	16
314)	11/03607550542/AAA42		87	420 = OLIVO 006 = DA OLIO 000 000 023 = FRANTOIO	Numero piante: 5	00,01,31							
		00308							NO	N.D.		9	16
315)	11/03607550542/AAA42		87	420 = OLIVO 006 = DA OLIO 000 000 032 = LECCINO	Numero piante: 5	00,01,16							
		00308							NO	N.D.		9	16
316)	11/03607550542/AAA42		87	650 = BOSCO 000 000 000 000		00,00,28							
		00311							NO	N.D.			13
317)	11/03607550542/AAA42		87	002 = GRANO (FRUMENTO) DURO 008 = DA SEME 000 000 000		00,01,97	11/11/2021	Epoca: autunno vernina Tipo: TRADIZIONALE		NO			
		00311					10/11/2022	NO	Seminativo			9	13
318)	11/03607550542/AAA42		87	575 = FAVE, FAVINO E FAVETTE 108 = DA SEME - EFA - AREA DI INTERESSE ECOLOGICO - COLTURE AZOTOFISSATRICI 000 000 000		00,01,88	11/11/2021	Epoca: autunno vernina Tipo: TRADIZIONALE		NO			
		00311					10/11/2022	NO	Seminativo			9	13
319)	11/03607550542/AAA42		87	780 = USO NON AGRICOLO - TARE 000 000 000 000		00,00,18							
		00311							NO	N.D.			13
320)	11/03607550542/AAA42		87	420 = OLIVO 000 000 000 000		00,01,43							
		00313							NO	N.D.		9	14
321)	11/03607550542/AAA42		87	420 = OLIVO 006 = DA OLIO 000 000 001 = AGOGIA	Numero piante: 1	00,00,22							
		00313							NO	N.D.		9	14
322)	11/03607550542/AAA42		87	420 = OLIVO 006 = DA OLIO 000 000 023 = FRANTOIO	Numero piante: 2	00,00,64							
		00313							NO	N.D.		9	14
323)	11/03607550542/AAA42		87	420 = OLIVO 006 = DA OLIO 000 000 032 = LECCINO	Numero piante: 2	00,00,57							
		00313							NO	N.D.		9	14
324)	11/03607550542/AAA42		87	003 = COLZA 008 = DA SEME 000 000 000		02,29,23	11/11/2021	Epoca: autunno vernina Tipo: TRADIZIONALE		NO			
		00354					10/11/2022	NO	Seminativo			9	2

ISOLA	Comune	Sez.	Fog.	Occupazione del suolo - Destinazione d'uso - Uso - Qualità - Varietà	Impianto arboreo: Anno di impianto Allevamento Sesto Numero di piante	Supe. coltivata (Ha,Aa,Ca)	Data Inizio Coltivazione	Semina: Epoca Tipo		Potenzialità irrigua	Presenza strutture aziendali	Quota (m. s.l.m.)
		Part.	Sub.				Data Fine Coltivazione	Colt. Princ.	Rotaz. Colt.	Tipologia impianto di irrigazione	(*) Criterio di mantenimento delle superfici	Pendenza (%)
325)	11/03607550542/AAA42		87	003 = COLZA 008 = DA SEME 000 000 000		00,01,73	11/11/2021	Epoca: autunno vernina Tipo: TRADIZIONALE		NO		
		00357					10/11/2022	NO	Seminativo		9	2
326)	11/03607550542/AAA42		87	002 = GRANO (FRUMENTO) DURO 008 = DA SEME 000 000 000		00,00,32	11/11/2021	Epoca: autunno vernina Tipo: TRADIZIONALE		SI		
		00382					10/11/2022	NO	Seminativo		9	4
327)	11/03607550542/AAA42		87	002 = GRANO (FRUMENTO) DURO 008 = DA SEME 000 000 000		00,43,28	11/11/2021	Epoca: autunno vernina Tipo: TRADIZIONALE		SI		
		00382					10/11/2022	NO	Seminativo		9	4
328)	11/03607550542/AAA42		87	056 = CANAPA 008 = DA SEME 000 000 003 = CARMAGNOLA		00,25,25	11/11/2021	Epoca: autunno vernina Tipo: TRADIZIONALE		NO		
		00382					10/11/2022	NO	Seminativo		9	4
329)	11/03607550542/AAA42		87	770 = USO NON AGRICOLO - AREE NON COLTIVABILI 000 000 000 000		00,01,48						
		00382						NO	N.D.			4
330)	IT01/03607550542/AAA01		87	410 = VITE 009 = DA VINO 000 000 000 010 = ALICANTE N.	Anno impianto: 1997 Sesto: 100 - 300	00,67,00						
		00392						NO	N.D.			7
331)	IT01/03607550542/AAA01		87	410 = VITE 009 = DA VINO 000 000 000 095 = GRECHETTO B.	Anno impianto: 1997 Sesto: 110 - 300	00,59,00						
		00392						NO	N.D.			7
332)	IT01/03607550542/AAA01		87	410 = VITE 009 = DA VINO 000 000 000 244 = TREBBIANO TOSCANO B.	Anno impianto: 1997 Sesto: 110 - 300	00,90,09						
		00392						NO	N.D.			7
333)	IT01/03607550542/AAA01		87	420 = OLIVO 000 000 000 000		00,00,01						
		00394						NO	N.D.			10
334)	IT01/03607550542/AAA01		87	420 = OLIVO 000 000 000 000		00,00,01						
		00394						NO	N.D.			10
335)	IT01/03607550542/AAA01		87	420 = OLIVO 000 000 000 000		00,10,71						
		00394						NO	N.D.			10
336)	IT01/03607550542/AAA01		87	420 = OLIVO 006 = DA OLIO 000 000 001 = AGOGIA	Numero piante: 6	00,01,60						
		00394						NO	N.D.		9	10
337)	IT01/03607550542/AAA01		87	420 = OLIVO 006 = DA OLIO 000 000 023 = FRANTOIO	Numero piante: 18	00,04,78						
		00394						NO	N.D.		9	10

ISOLA	Comune	Sez.	Fog.	Occupazione del suolo - Destinazione d'uso - Uso - Qualità - Varietà	Impianto arboreo: Anno di impianto Allevamento Sesto Numero di piante	Supe. coltivata (Ha,Aa,Ca)	Data Inizio Coltivazione	Semina: Epoca Tipo		Potenzialità irrigua	Presenza strutture aziendali	Quota (m. s.l.m.)	
		Part.	Sub.				Data Fine Coltivazione	Colt. Princ.	Rotaz. Colt.	Tipologia impianto di irrigazione	(*) Criterio di mantenimento delle superfici	Pendenza (%)	
338)	IT01/03607550542/AAA01		87	420 = OLIVO 006 = DA OLIO 000 000 032 = LECCINO	Numero piante: 16	00,04,25							
		00394							NO	N.D.		9	10
339)	IT01/03607550542/AAA01		87	214 = SUPERFICI AGRICOLE RITIRATE DALLA PRODUZIONE 000 048 = TERRENO COPERTO DA VEGETAZIONE SPONTANEA 037 = COPERTURA VEGETALE SPONTANEA 000		00,00,14	11/11/2021	Tipo: SEMINA NON PREVISTA PER LA		NO			
		00394					10/11/2022	NO	Seminativo			9	10
340)	IT01/03607550542/AAA01		87	214 = SUPERFICI AGRICOLE RITIRATE DALLA PRODUZIONE 000 048 = TERRENO COPERTO DA VEGETAZIONE SPONTANEA 037 = COPERTURA VEGETALE SPONTANEA 000		00,01,19	11/11/2021	Tipo: SEMINA NON PREVISTA PER LA		NO			
		00394					10/11/2022	NO	Seminativo			9	10
341)	IT01/03607550542/AAA01		87	420 = OLIVO 000 000 000 000		00,00,01							
		00395						NO	N.D.			9	11
342)	IT01/03607550542/AAA01		87	420 = OLIVO 000 000 000 000		00,32,92							
		00395						NO	N.D.			9	11
343)	IT01/03607550542/AAA01		87	420 = OLIVO 006 = DA OLIO 000 000 001 = AGOGIA	Numero piante: 18	00,04,94							
		00395						NO	N.D.			9	11
344)	IT01/03607550542/AAA01		87	420 = OLIVO 006 = DA OLIO 000 000 023 = FRANTOIO	Numero piante: 54	00,14,81							
		00395						NO	N.D.			9	11
345)	IT01/03607550542/AAA01		87	420 = OLIVO 006 = DA OLIO 000 000 032 = LECCINO	Numero piante: 48	00,13,17							
		00395						NO	N.D.			9	11
346)	IT01/03607550542/AAA01		87	214 = SUPERFICI AGRICOLE RITIRATE DALLA PRODUZIONE 000 048 = TERRENO COPERTO DA VEGETAZIONE SPONTANEA 037 = COPERTURA VEGETALE SPONTANEA 000		00,00,16	11/11/2021	Tipo: SEMINA NON PREVISTA PER LA		NO			
		00395					10/11/2022	NO	Seminativo			9	11
347)	IT01/03607550542/AAA01		87	214 = SUPERFICI AGRICOLE RITIRATE DALLA PRODUZIONE 000 048 = TERRENO COPERTO DA VEGETAZIONE SPONTANEA 037 = COPERTURA VEGETALE SPONTANEA 000		00,00,33	11/11/2021	Tipo: SEMINA NON PREVISTA PER LA		NO			
		00395					10/11/2022	NO	Seminativo			9	11
348)	11/03607550542/AAA42		87	420 = OLIVO 000 000 000 000		00,00,84							
		00420						NO	N.D.			9	16
349)	11/03607550542/AAA42		87	420 = OLIVO 000 000 000 000		00,01,03							
		00420						NO	N.D.			9	16
350)	11/03607550542/AAA42		87	420 = OLIVO 006 = DA OLIO 000 000 001 = AGOGIA	Numero piante: 1	00,00,13							
		00420						NO	N.D.			9	16

ISOLA	Comune	Sez.	Fog.	Occupazione del suolo - Destinazione d'uso - Uso - Qualità - Varietà	Impianto arboreo: Anno di impianto Allevamento Sesto Numero di piante	Supe. coltivata (Ha,Aa,Ca)	Data Inizio Coltivazion	Semina: Epoca Tipo		Potenzialità irrigua	Presenza strutture aziendali	Quota (m. s.l.m.)
		Part.	Sub.				Data Fine Coltivazion	Colt. Princ.	Rotaz. Colt.	Tipologia impianto di irrigazione	(*) Criterio di mantenimento delle superfici	Pendenza (%)
351)	11/03607550542/AAA42	MAGIONE	87	420 = OLIVO 006 = DA OLIO 000 000 001 = AGOGIA	Numero piante: 1	00,00,16						
			00420						NO	N.D.	9	16
352)	11/03607550542/AAA42	MAGIONE	87	420 = OLIVO 006 = DA OLIO 000 000 023 = FRANTOIO	Numero piante: 1	00,00,38						
			00420						NO	N.D.	9	16
353)	11/03607550542/AAA42	MAGIONE	87	420 = OLIVO 006 = DA OLIO 000 000 023 = FRANTOIO	Numero piante: 2	00,00,46						
			00420						NO	N.D.	9	16
354)	11/03607550542/AAA42	MAGIONE	87	420 = OLIVO 006 = DA OLIO 000 000 032 = LECCINO	Numero piante: 1	00,00,34						
			00420						NO	N.D.	9	16
355)	11/03607550542/AAA42	MAGIONE	87	420 = OLIVO 006 = DA OLIO 000 000 032 = LECCINO	Numero piante: 2	00,00,41						
			00420						NO	N.D.	9	16
356)	11/03607550542/AAA42	MAGIONE	87	002 = GRANO (FRUMENTO) DURO 008 = DA SEME 000 000 000		00,00,92	11/11/2021	Tipo: TRADIZIONALE		NO		
			00420				10/11/2022	NO	Seminativo		9	16
357)	11/03607550542/AAA42	MAGIONE	87	214 = SUPERFICI AGRICOLE RITIRATE DALLA PRODUZIONE 000 048 = TERRENO COPERTO DA VEGETAZIONE SPONTANEA 037 = COPERTURA VEGETALE SPONTANEA 000		00,12,11	11/11/2021	Tipo: SEMINA NON PREVISTA PER LA		NO		
			00420				10/11/2022	NO	Seminativo		9	16
358)	11/03607550542/AAA42	MAGIONE	87	780 = USO NON AGRICOLO - TARE 000 000 000 000		00,00,03						
			00420						NO	N.D.		16
359)	IT01/03607550542/AAA01	MAGIONE	87	420 = OLIVO 006 = DA OLIO 000 000 000		00,17,37				NO		
			00512						NO	N.D.	9	8
360)	IT01/03607550542/AAA01	MAGIONE	87	410 = VITE 000 000 000 000		02,01,79						
			00512						NO	N.D.	9	8
361)	11/03607550542/AAA42	MAGIONE	87	420 = OLIVO 006 = DA OLIO 000 000 000		00,03,45						
			00514						NO	N.D.	9	16
362)	11/03607550542/AAA42	MAGIONE	87	420 = OLIVO 006 = DA OLIO 000 000 000		00,72,36						
			00514						NO	N.D.	9	16
363)	11/03607550542/AAA42	MAGIONE	87	420 = OLIVO 006 = DA OLIO 000 000 000		05,39,71						
			00514						NO	N.D.	9	16

ISOLA	Comune	Sez.	Fog.	Occupazione del suolo - Destinazione d'uso - Uso - Qualità - Varietà	Impianto arboreo: Anno di impianto Allevamento Sesto Numero di piante	Supe. coltivata (Ha,Aa,Ca)	Data Inizio Coltivazione	Semina: Epoca Tipo		Potenzialità irrigua	Presenza strutture aziendali	Quota (m. s.l.m.)
		Data Fine Coltivazione	Colt. Princ.				Rotaz. Colt.	Tipologia impianto di irrigazione	(*) Criterio di mantenimento delle superfici	Pendenza (%)		
364)	11/03607550542/AAA42	MAGIONE	87	002 = GRANO (FRUMENTO) DURO 008 = DA SEME 000 000 000		00,58,10	11/11/2021	Epoca: autunno vernina Tipo: TRADIZIONALE		NO		
			00514	000 000			10/11/2022	NO	Seminativo		9	16
365)	11/03607550542/AAA42	MAGIONE	87	420 = OLIVO 006 = DA OLIO 000 000 000		00,95,48				NO		
			00516	000 000				NO	N.D.		9	13
366)	11/03607550542/AAA42	MAGIONE	87	002 = GRANO (FRUMENTO) DURO 008 = DA SEME 000 000 000		00,00,28	11/11/2021	Epoca: autunno vernina Tipo: TRADIZIONALE		NO		
			00516	000 000			10/11/2022	NO	Seminativo		9	13
367)	11/03607550542/AAA42	MAGIONE	87	002 = GRANO (FRUMENTO) DURO 008 = DA SEME 000 000 000		00,00,78	11/11/2021	Epoca: autunno vernina Tipo: TRADIZIONALE		NO		
			00516	000 000			10/11/2022	NO	Seminativo		9	13
368)	11/03607550542/AAA42	MAGIONE	87	002 = GRANO (FRUMENTO) DURO 008 = DA SEME 000 000 000		02,37,50	11/11/2021	Epoca: autunno vernina Tipo: TRADIZIONALE		NO		
			00516	000 000			10/11/2022	NO	Seminativo		9	13
369)	11/03607550542/AAA42	MAGIONE	87	575 = FAVE, FAVINO E FAVETTE 008 = DA SEME 000 000 000		00,00,37	11/11/2021	Epoca: autunno vernina Tipo: TRADIZIONALE		NO		
			00516	000 000			10/11/2022	NO	Seminativo		9	13
370)	11/03607550542/AAA42	MAGIONE	87	780 = USO NON AGRICOLO - TARE 000 000 000 000		00,00,38				NO	N.D.	13
371)	11/03607550542/AAA42	MAGIONE	87	780 = USO NON AGRICOLO - TARE 000 000 000 000		00,00,68				NO	N.D.	13
372)	11/03607550542/AAA42	MAGIONE	87	780 = USO NON AGRICOLO - TARE 000 000 000 000		00,00,96				NO	N.D.	13
373)	11/03607550542/AAA42	MAGIONE	87	780 = USO NON AGRICOLO - TARE 000 000 000 000		00,01,53				NO	N.D.	13
374)	11/03607550542/AAA42	MAGIONE	87	780 = USO NON AGRICOLO - TARE 000 000 000 000		00,02,36				NO	N.D.	13
375)	11/03607550542/AAA40	MAGIONE	88	410 = VITE 009 = DA VINO 000 000 095 = GRECHETTO B.	Anno impianto: 2001 Sesto: 100 - 300 Numero piante: 2566	00,76,70				NO	N.D.	3
376)	11/03607550542/AAA40	MAGIONE	88	002 = GRANO (FRUMENTO) DURO 008 = DA SEME 000 000 000		01,01,08	11/11/2021	Epoca: autunno vernina Tipo: TRADIZIONALE		NO		
			00004	000 000			10/11/2022	NO	Seminativo		9	2

ISOLA	Comune	Sez.	Fog.	Occupazione del suolo - Destinazione d'uso - Uso - Qualità - Varietà	Impianto arboreo: Anno di impianto Allevamento Sesto Numero di piante	Supe. coltivata (Ha,Aa,Ca)	Data Inizio Coltivazione	Semina: Epoca Tipo		Potenzialità irrigua	Presenza strutture aziendali	Quota (m. s.l.m.)
		Part.	Sub.				Data Fine Coltivazione	Colt. Princ.	Rotaz. Colt.	Tipologia impianto di irrigazione	(*) Criterio di mantenimento delle superfici	Pendenza (%)
377)	11/03607550542/AAA40	MAGIONE	88	870 = ORZO 008 = DA SEME 000 000 000		01,40,53	11/11/2021	Epoca: autunno vernina Tipo: TRADIZIONALE		NO		
			00004	000 000			10/11/2022	NO	Seminativo		9	2
378)	11/03607550542/AAA40	MAGIONE	88	788 = SIEPI E FASCE ALBERATE 000 000 000 000		00,01,93		NO	N.D.			2
379)	11/03607550542/AAA40	MAGIONE	88	788 = SIEPI E FASCE ALBERATE 000 000 000 000		00,03,12		NO	N.D.			2
380)	11/03607550542/AAA40	MAGIONE	88	410 = VITE 000 000 000 000		00,07,01		NO	N.D.		9	3
381)	11/03607550542/AAA40	MAGIONE	88	410 = VITE 009 = DA VINO 000 000 095 = GRECHETTO B.	Anno impianto: 2001 Sesto: 100 - 300 Numero piante: 1000	00,29,99		NO	N.D.			3
382)	11/03607550542/AAA40	MAGIONE	88	410 = VITE 009 = DA VINO 000 000 244 = TREBBIANO TOSCANO B.	Anno impianto: 2001 Sesto: 100 - 300 Numero piante: 166	00,05,00		NO	N.D.			3
383)	11/03607550542/AAA40	MAGIONE	88	002 = GRANO (FRUMENTO) DURO 008 = DA SEME 000 000 000		00,02,70	11/11/2021	Epoca: autunno vernina Tipo: TRADIZIONALE		NO		
			00005	000 000			10/11/2022	NO	Seminativo		9	3
384)	11/03607550542/AAA40	MAGIONE	88	870 = ORZO 008 = DA SEME 000 000 000		01,17,72	11/11/2021	Epoca: autunno vernina Tipo: TRADIZIONALE		NO		
			00005	000 000			10/11/2022	NO	Seminativo		9	3
385)	11/03607550542/AAA40	MAGIONE	88	780 = USO NON AGRICOLO - TARE 000 000 000 000		00,01,42		NO	N.D.			3
386)	11/03607550542/AAA40	MAGIONE	88	780 = USO NON AGRICOLO - TARE 000 000 000 000		00,06,92		NO	N.D.			3
387)	11/03607550542/AAA40	MAGIONE	88	002 = GRANO (FRUMENTO) DURO 008 = DA SEME 000 000 000		00,00,02	11/11/2021	Epoca: autunno vernina Tipo: TRADIZIONALE		NO		
			00024	000 000			10/11/2022	NO	Seminativo		9	2
388)	11/03607550542/AAA40	MAGIONE	88	587 = GRANO (FRUMENTO) TENERO 008 = DA SEME 000 000 000		01,65,27	11/11/2021	Epoca: autunno vernina Tipo: TRADIZIONALE		SI		
			00024	000 000			10/11/2022	NO	Seminativo		9	2
389)	11/03607550542/AAA40	MAGIONE	88	788 = SIEPI E FASCE ALBERATE 000 000 000 000		00,02,92		NO	N.D.			2

ISOLA	Comune	Sez.	Fog.	Occupazione del suolo - Destinazione d'uso - Uso - Qualità - Varietà	Impianto arboreo: Anno di impianto Allevamento Sesto Numero di piante	Supe. coltivata (Ha,Aa,Ca)	Data Inizio Coltivazione	Semina: Epoca Tipo		Potenzialità irrigua	Presenza strutture aziendali	Quota (m. s.l.m.)
		Part.	Sub.				Data Fine Coltivazione	Colt. Princ.	Rotaz. Colt.	Tipologia impianto di irrigazione	(*) Criterio di mantenimento delle superfici	Pendenza (%)
390)	11/03607550542/AAA40		88	002 = GRANO (FRUMENTO) DURO 008 = DA SEME 000 000 000		02,77,45	11/11/2021	Epoca: autunno vernina Tipo: TRADIZIONALE		NO		
		00025					10/11/2022	NO	Seminativo		9	2
391)	11/03607550542/AAA40		88	587 = GRANO (FRUMENTO) TENERO 008 = DA SEME 000 000 000		00,00,14	11/11/2021	Epoca: autunno vernina Tipo: TRADIZIONALE		SI		
		00025					10/11/2022	NO	Seminativo		9	2
392)	11/03607550542/AAA40		88	870 = ORZO 008 = DA SEME 000 000 000		00,00,08	11/11/2021	Epoca: autunno vernina Tipo: TRADIZIONALE		NO		
		00025					10/11/2022	NO	Seminativo		9	2
393)	11/03607550542/AAA40		88	002 = GRANO (FRUMENTO) DURO 008 = DA SEME 000 000 000		01,64,58	11/11/2021	Epoca: autunno vernina Tipo: TRADIZIONALE		NO		
		00026					10/11/2022	NO	Seminativo		9	2
394)	11/03607550542/AAA40		88	002 = GRANO (FRUMENTO) DURO 008 = DA SEME 000 000 000		00,18,19	11/11/2021	Epoca: autunno vernina Tipo: TRADIZIONALE		NO		
		00027					10/11/2022	NO	Seminativo		9	1
395)	11/03607550542/AAA40		88	587 = GRANO (FRUMENTO) TENERO 008 = DA SEME 000 000 000		00,22,68	11/11/2021	Epoca: autunno vernina Tipo: TRADIZIONALE		SI		
		00027					10/11/2022	NO	Seminativo		9	1
396)	11/03607550542/AAA40		88	002 = GRANO (FRUMENTO) DURO 008 = DA SEME 000 000 000		02,87,07	11/11/2021	Epoca: autunno vernina Tipo: TRADIZIONALE		NO		
		00028					10/11/2022	NO	Seminativo		9	4
397)	11/03607550542/AAA40		88	587 = GRANO (FRUMENTO) TENERO 008 = DA SEME 000 000 000		00,00,19	11/11/2021	Epoca: autunno vernina Tipo: TRADIZIONALE		SI		
		00028					10/11/2022	NO	Seminativo		9	4
398)	11/03607550542/AAA40		88	002 = GRANO (FRUMENTO) DURO 008 = DA SEME 000 000 000		00,75,67	11/11/2021	Epoca: autunno vernina Tipo: TRADIZIONALE		NO		
		00029					10/11/2022	NO	Seminativo		9	4
399)	11/03607550542/AAA40		88	651 = COLTIVAZIONI ARBOREE SPECIALIZZATE 000 000 000 000		00,00,08		NO	N.D.		8	2
400)	11/03607550542/AAA40		88	003 = COLZA 008 = DA SEME 000 000 000		02,32,81	11/11/2021	Epoca: autunno vernina Tipo: TRADIZIONALE		NO		
		00032					10/11/2022	NO	Seminativo		9	2
401)	11/03607550542/AAA40		88	002 = GRANO (FRUMENTO) DURO 008 = DA SEME 000 000 000		00,05,82	11/11/2021	Epoca: autunno vernina Tipo: TRADIZIONALE		NO		
		00032					10/11/2022	NO	Seminativo		9	2
402)	11/03607550542/AAA40		88	587 = GRANO (FRUMENTO) TENERO 008 = DA SEME 000 000 000		05,54,06	11/11/2021	Epoca: autunno vernina Tipo: TRADIZIONALE		SI		
		00032					10/11/2022	NO	Seminativo		9	2

ISOLA	Comune	Sez.	Fog.	Occupazione del suolo - Destinazione d'uso - Uso - Qualità - Varietà	Impianto arboreo: Anno di impianto Allevamento Sesto Numero di piante	Supe. coltivata (Ha,Aa,Ca)	Data Inizio Coltivazion	Semina: Epoca Tipo		Potenzialità irrigua	Presenza strutture aziendali	Quota (m. s.l.m.)
		Part.	Sub.				Data Fine Coltivazion	Colt. Princ.	Rotaz. Colt.	Tipologia impianto di irrigazione	(*) Criterio di mantenimento delle superfici	Pendenza (%)
403)	11/03607550542/AAA40	MAGIONE	88	788 = SIEPI E FASCE ALBERATE 000 000 000 000		00,02,46						
			00032						NO	N.D.		2
404)	11/03607550542/AAA40	MAGIONE	88	003 = COLZA 008 = DA SEME 000 000 000		00,30,36	11/11/2021	Epoca: autunno vernina Tipo: TRADIZIONALE		NO		
			00033				10/11/2022	NO	Seminativo		9	5
405)	11/03607550542/AAA40	MAGIONE	88	003 = COLZA 008 = DA SEME 000 000 000		00,29,35	11/11/2021	Epoca: autunno vernina Tipo: TRADIZIONALE		NO		
			00036				10/11/2022	NO	Seminativo		9	1
406)	11/03607550542/AAA40	MAGIONE	88	587 = GRANO (FRUMENTO) TENERO 008 = DA SEME 000 000 000		00,17,71	11/11/2021	Epoca: autunno vernina Tipo: TRADIZIONALE		SI		
			00036				10/11/2022	NO	Seminativo		9	1
407)	11/03607550542/AAA40	MAGIONE	88	587 = GRANO (FRUMENTO) TENERO 008 = DA SEME 000 000 000		03,44,25	11/11/2021	Epoca: autunno vernina Tipo: TRADIZIONALE		SI		
			00037				10/11/2022	NO	Seminativo		9	1
408)	11/03607550542/AAA40	MAGIONE	88	003 = COLZA 008 = DA SEME 000 000 000		01,51,00	11/11/2021	Epoca: autunno vernina Tipo: TRADIZIONALE		NO		
			00038				10/11/2022	NO	Seminativo		9	2
409)	11/03607550542/AAA40	MAGIONE	88	587 = GRANO (FRUMENTO) TENERO 008 = DA SEME 000 000 000		00,10,76	11/11/2021	Epoca: autunno vernina Tipo: TRADIZIONALE		SI		
			00038				10/11/2022	NO	Seminativo		9	2
410)	11/03607550542/AAA40	MAGIONE	88	780 = USO NON AGRICOLO - TARE 000 000 000 000		00,08,90				NO	N.D.	
			00038									2
411)	11/03607550542/AAA40	MAGIONE	88	003 = COLZA 008 = DA SEME 000 000 000		00,44,53	11/11/2021	Epoca: autunno vernina Tipo: TRADIZIONALE		NO		
			00039				10/11/2022	NO	Seminativo		9	3
412)	11/03607550542/AAA40	MAGIONE	88	003 = COLZA 008 = DA SEME 000 000 000		00,35,96	11/11/2021	Epoca: autunno vernina Tipo: TRADIZIONALE		NO		
			00040				10/11/2022	NO	Seminativo		9	3
413)	11/03607550542/AAA40	MAGIONE	88	003 = COLZA 008 = DA SEME 000 000 000		01,79,82	11/11/2021	Epoca: autunno vernina Tipo: TRADIZIONALE		NO		
			00041				10/11/2022	NO	Seminativo		9	2
414)	11/03607550542/AAA40	MAGIONE	88	003 = COLZA 008 = DA SEME 000 000 000		01,07,55	11/11/2021	Epoca: autunno vernina Tipo: TRADIZIONALE		NO		
			00042				10/11/2022	NO	Seminativo		9	2
415)	11/03607550542/AAA40	MAGIONE	88	587 = GRANO (FRUMENTO) TENERO 008 = DA SEME 000 000 000		05,09,25	11/11/2021	Epoca: autunno vernina Tipo: TRADIZIONALE		SI		
			00043				10/11/2022	NO	Seminativo		9	2

ISOLA	Comune	Sez.	Fog.	Occupazione del suolo - Destinazione d'uso - Uso - Qualità - Varietà	Impianto arboreo: Anno di impianto Allevamento Sesto Numero di piante	Supe. coltivata (Ha,Aa,Ca)	Data Inizio Cultivazione	Semina: Epoca Tipo		Potenzialità irrigua	Presenza strutture aziendali	Quota (m. s.l.m.)
		Part.	Sub.				Data Fine Cultivazione	Colt. Princ.	Rotaz. Colt.	Tipologia impianto di irrigazione	(*) Criterio di mantenimento delle superfici	Pendenza (%)
416)	11/03607550542/AAA40	MAGIONE	88	587 = GRANO (FRUMENTO) TENERO 008 = DA SEME 000 000 000		00,03,31	11/11/2021	Epoca: autunno vernina Tipo: TRADIZIONALE		SI		
			00044				10/11/2022	NO	Seminativo		9	1
417)	11/03607550542/AAA41	MAGIONE	88	870 = ORZO 008 = DA SEME 000 000 000		00,01,38	11/11/2021	Epoca: autunno vernina Tipo: TRADIZIONALE		NO		
			00046				10/11/2022	NO	Seminativo		9	1
418)	11/03607550542/AAA43	MAGIONE	88	587 = GRANO (FRUMENTO) TENERO 008 = DA SEME 000 000 000		00,07,83	11/11/2021	Epoca: autunno vernina Tipo: TRADIZIONALE		SI		
			00049				10/11/2022	NO	Seminativo		9	1
419)	11/03607550542/AAA43	MAGIONE	88	870 = ORZO 008 = DA SEME 000 000 000		03,45,76	11/11/2021	Epoca: autunno vernina Tipo: TRADIZIONALE		NO		
			00049				10/11/2022	NO	Seminativo		9	1
420)	11/03607550542/AAA40	MAGIONE	88	003 = COLZA 008 = DA SEME 000 000 000		02,60,60	11/11/2021	Epoca: autunno vernina Tipo: TRADIZIONALE		NO		
			00056				10/11/2022	NO	Seminativo		9	3
421)	11/03607550542/AAA40	MAGIONE	88	002 = GRANO (FRUMENTO) DURO 008 = DA SEME 000 000 000		00,04,14	11/11/2021	Epoca: autunno vernina Tipo: TRADIZIONALE		NO		
			00056				10/11/2022	NO	Seminativo		9	3
422)	11/03607550542/AAA40	MAGIONE	88	587 = GRANO (FRUMENTO) TENERO 008 = DA SEME 000 000 000		00,44,40	11/11/2021	Epoca: autunno vernina Tipo: TRADIZIONALE		SI		
			00056				10/11/2022	NO	Seminativo		9	3
423)	11/03607550542/AAA40	MAGIONE	88	587 = GRANO (FRUMENTO) TENERO 008 = DA SEME 000 000 000		00,09,19	11/11/2021	Epoca: autunno vernina Tipo: TRADIZIONALE		SI		
			00058				10/11/2022	NO	Seminativo		9	1
424)	11/03607550542/AAA40	MAGIONE	88	587 = GRANO (FRUMENTO) TENERO 008 = DA SEME 000 000 000		00,42,27	11/11/2021	Epoca: autunno vernina Tipo: TRADIZIONALE		SI		
			00059				10/11/2022	NO	Seminativo		9	1
425)	11/03607550542/AAA40	MAGIONE	88	587 = GRANO (FRUMENTO) TENERO 008 = DA SEME 000 000 000		00,01,53	11/11/2021	Epoca: autunno vernina Tipo: TRADIZIONALE		NO		
			00060				10/11/2022	NO	Seminativo		9	1
426)	11/03607550542/AAA40	MAGIONE	88	003 = COLZA 008 = DA SEME 000 000 000		00,59,99	11/11/2021	Epoca: autunno vernina Tipo: TRADIZIONALE		NO		
			00081				10/11/2022	NO	Seminativo		9	1
427)	11/03607550542/AAA40	MAGIONE	88	651 = COLTIVAZIONI ARBOREE SPECIALIZZATE 000 000 000 000		00,00,13						
			00083					NO	N.D.		8	4
428)	11/03607550542/AAA40	MAGIONE	88	651 = COLTIVAZIONI ARBOREE SPECIALIZZATE 000 000 000 000		00,01,00						
			00083					NO	N.D.		8	4

ISOLA	Comune	Sez.	Fog.	Occupazione del suolo - Destinazione d'uso - Uso - Qualità - Varietà	Impianto arboreo: Anno di impianto Allevamento Sesto Numero di piante	Supe. coltivata (Ha,Aa,Ca)	Data Inizio Coltivazion	Semina: Epoca Tipo		Potenzialità irrigua	Presenza strutture aziendali	Quota (m. s.l.m.)
		Part.	Sub.				Data Fine Coltivazione	Colt. Princ.	Rotaz. Colt.	Tipologia impianto di irrigazione	(*) Criterio di mantenimento delle superfici	Pendenza (%)
429)	11/03607550542/AAA40	MAGIONE	88	003 = COLZA 008 = DA SEME 000 000 000		00,88,46	11/11/2021	Epoca: autunno vernina Tipo: TRADIZIONALE		NO		
			00083	000 000			10/11/2022	NO	Seminativo		9	4
430)	11/03607550542/AAA40	MAGIONE	88	587 = GRANO (FRUMENTO) TENERO 008 = DA SEME 000 000 000		00,12,92	11/11/2021	Epoca: autunno vernina Tipo: TRADIZIONALE		SI		
			00083	000 000			10/11/2022	NO	Seminativo		9	4
431)	11/03607550542/AAA40	MAGIONE	88	003 = COLZA 008 = DA SEME 000 000 000		00,15,99	11/11/2021	Epoca: autunno vernina Tipo: TRADIZIONALE		NO		
			00084	000 000			10/11/2022	NO	Seminativo		9	5
432)	11/03607550542/AAA40	MAGIONE	88	003 = COLZA 008 = DA SEME 000 000 000		00,07,69	11/11/2021	Epoca: autunno vernina Tipo: TRADIZIONALE		NO		
			00100	000 000			10/11/2022	NO	Seminativo		9	4
433)	11/03607550542/AAA40	MAGIONE	88	651 = COLTIVAZIONI ARBOREE SPECIALIZZATE 000 000 000 000		00,00,39		NO	N.D.		8	5
434)	11/03607550542/AAA40	MAGIONE	88	003 = COLZA 008 = DA SEME 000 000 000		00,89,91	11/11/2021	Epoca: autunno vernina Tipo: TRADIZIONALE		NO		
			00101	000 000			10/11/2022	NO	Seminativo		9	5
435)	11/03607550542/AAA40	MAGIONE	88	788 = SIEPI E FASCE ALBERATE 000 000 000 000		00,00,99		NO	N.D.			5
436)	11/03607550542/AAA40	MAGIONE	88	003 = COLZA 008 = DA SEME 000 000 000		00,07,91	11/11/2021	Epoca: autunno vernina Tipo: TRADIZIONALE		NO		
			00103	000 000			10/11/2022	NO	Seminativo		9	4
437)	11/03607550542/AAA40	MAGIONE	88	003 = COLZA 008 = DA SEME 000 000 000		00,67,14	11/11/2021	Epoca: autunno vernina Tipo: TRADIZIONALE		NO		
			00104	000 000			10/11/2022	NO	Seminativo		9	3
438)	11/03607550542/AAA40	MAGIONE	88	651 = COLTIVAZIONI ARBOREE SPECIALIZZATE 000 000 000 000		00,00,10		NO	N.D.		8	5
439)	11/03607550542/AAA40	MAGIONE	88	003 = COLZA 008 = DA SEME 000 000 000		00,01,44	11/11/2021	Epoca: autunno vernina Tipo: TRADIZIONALE		NO		
			00105	000 000			10/11/2022	NO	Seminativo		9	5
440)	11/03607550542/AAA43	MAGIONE	88	870 = ORZO 008 = DA SEME 000 000 000		00,37,87	11/11/2021	Epoca: autunno vernina Tipo: TRADIZIONALE		NO		
			00132	000 000			10/11/2022	NO	Seminativo		9	1
441)	11/03607550542/AAA40	MAGIONE	88	420 = OLIVO 000 000 000 000		01,28,22		NO	N.D.		9	6

ISOLA	Comune	Sez.	Fog.	Occupazione del suolo - Destinazione d'uso - Uso - Qualità - Varietà	Impianto arboreo: Anno di impianto Allevamento Sesto Numero di piante	Supe. coltivata (Ha,Aa,Ca)	Data Inizio Coltivazion	Semina: Epoca Tipo		Potenzialità irrigua	Presenza strutture aziendali	Quota (m. s.l.m.)
		Part.	Sub.				Data Fine Coltivazion	Colt. Princ.	Rotaz. Colt.	Tipologia impianto di irrigazione	(*) Criterio di mantenimento delle superfici	Pendenza (%)
442)	11/03607550542/AAA40	MAGIONE	88	420 = OLIVO 006 = DA OLIO 000 000 001 = AGOGIA	Numero piante: 75	00,19,24						
			00779						NO	N.D.	9	6
443)	11/03607550542/AAA40	MAGIONE	88	420 = OLIVO 006 = DA OLIO 000 000 023 = FRANTOIO	Numero piante: 225	00,57,70						
			00779						NO	N.D.	9	6
444)	11/03607550542/AAA40	MAGIONE	88	420 = OLIVO 006 = DA OLIO 000 000 032 = LECCINO	Numero piante: 200	00,51,29						
			00779						NO	N.D.	9	6
445)	11/03607550542/AAA40	MAGIONE	88	410 = VITE 000 000 000 000		00,26,18						
			00779						NO	N.D.	9	6
446)	11/03607550542/AAA40	MAGIONE	88	410 = VITE 009 = DA VINO 000 000 095 = GRECHETTO B.	Anno impianto: 2001	00,81,00						
			00779						NO	N.D.	9	6
447)	11/03607550542/AAA40	MAGIONE	88	870 = ORZO 008 = DA SEME 000 000 000		00,00,11	11/11/2021	Epoca: autunno vernina Tipo: TRADIZIONALE		NO		
			00779				10/11/2022	NO	Seminativo		9	6
448)	11/03607550542/AAA40	MAGIONE	88	870 = ORZO 008 = DA SEME 000 000 000		00,40,83	11/11/2021	Epoca: autunno vernina Tipo: TRADIZIONALE		NO		
			00779				10/11/2022	NO	Seminativo		9	6
449)	11/03607550542/AAA40	MAGIONE	88	870 = ORZO 008 = DA SEME 000 000 000		00,73,74	11/11/2021	Epoca: autunno vernina Tipo: TRADIZIONALE		NO		
			00779				10/11/2022	NO	Seminativo		9	6
450)	11/03607550542/AAA40	MAGIONE	88	788 = SIEPI E FASCE ALBERATE 000 000 000 000		00,00,97						
			00779						NO	N.D.		6
451)	11/03607550542/AAA40	MAGIONE	88	003 = COLZA 008 = DA SEME 000 000 000		00,93,56	11/11/2021	Epoca: autunno vernina Tipo: TRADIZIONALE		NO		
			00782				10/11/2022	NO	Seminativo		9	1
452)	11/03607550542/AAA40	MAGIONE	88	002 = GRANO (FRUMENTO) DURO 008 = DA SEME 000 000 000		00,12,14	11/11/2021	Epoca: autunno vernina Tipo: TRADIZIONALE		NO		
			00782				10/11/2022	NO	Seminativo		9	1
453)	11/03607550542/AAA40	MAGIONE	88	780 = USO NON AGRICOLO - TARE 000 000 000 000		00,01,63						
			00782						NO	N.D.		1
454)	11/03607550542/AAA41	MAGIONE	88	870 = ORZO 008 = DA SEME 000 000 000		00,00,06	11/11/2021	Epoca: autunno vernina Tipo: TRADIZIONALE		NO		
			00792				10/11/2022	NO	Seminativo		9	0

ISOLA	Comune	Sez.	Fog.	Occupazione del suolo - Destinazione d'uso - Uso - Qualità - Varietà	Impianto arboreo: Anno di impianto Allevamento Sesto Numero di piante	Supe. coltivata (Ha,Aa,Ca)	Data Inizio Cultivazione	Semina: Epoca Tipo		Potenzialità irrigua	Presenza strutture aziendali	Quota (m. s.l.m.)
		Data Fine Cultivazione	Colt. Princ.				Rotaz. Colt.	Tipologia impianto di irrigazione	(*) Criterio di mantenimento delle superfici	Pendenza (%)		
455)	11/03607550542/AAA41		88	020 = PISELLO 003 = DA INDUSTRIA 000 000 000		00,14,92	11/11/2021	Epoca: autunno vernina Tipo: TRADIZIONALE		SI		
		00792					10/11/2022	NO	Seminativo		9	0
456)	11/03607550542/AAA41		88	870 = ORZO 008 = DA SEME 000 000 000		03,26,85	11/11/2021	Epoca: autunno vernina Tipo: TRADIZIONALE		NO		
		00794					10/11/2022	NO	Seminativo		9	0
457)	11/03607550542/AAA41		88	020 = PISELLO 003 = DA INDUSTRIA 000 000 000		00,55,96	11/11/2021	Epoca: autunno vernina Tipo: TRADIZIONALE		SI		
		00794					10/11/2022	NO	Seminativo		9	0
458)	11/03607550542/AAA43		88	870 = ORZO 008 = DA SEME 000 000 000		01,02,32	11/11/2021	Epoca: autunno vernina Tipo: TRADIZIONALE		NO		
		00799					10/11/2022	NO	Seminativo		9	1
459)	11/03607550542/AAA42		89	587 = GRANO (FRUMENTO) TENERO 008 = DA SEME 000 000 000		01,52,79	11/11/2021	Epoca: autunno vernina Tipo: TRADIZIONALE		SI		
		00028					10/11/2022	NO	Seminativo		9	2
460)	11/03607550542/AAA42		89	020 = PISELLO 003 = DA INDUSTRIA 000 000 000		02,16,57	11/11/2021	Epoca: autunno vernina Tipo: TRADIZIONALE		SI		
		00028					10/11/2022	NO	Seminativo		9	2
461)	11/03607550542/AAA41		89	587 = GRANO (FRUMENTO) TENERO 008 = DA SEME 000 000 000		00,42,34	11/11/2021	Epoca: autunno vernina Tipo: TRADIZIONALE		SI		
		00029					10/11/2022	NO	Seminativo		9	2
462)	11/03607550542/AAA41		89	575 = FAVE, FAVINO E FAVETTE 008 = DA SEME 000 000 000		00,23,39	11/11/2021	Epoca: autunno vernina Tipo: TRADIZIONALE		NO		
		00034					10/11/2022	NO	Seminativo		9	2
463)	11/03607550542/AAA41		89	020 = PISELLO 003 = DA INDUSTRIA 000 000 000		00,72,30	11/11/2021	Epoca: autunno vernina Tipo: TRADIZIONALE		SI		
		00034					10/11/2022	NO	Seminativo		9	2
464)	11/03607550542/AAA41		89	020 = PISELLO 003 = DA INDUSTRIA 000 000 000		00,34,88	11/11/2021	Epoca: autunno vernina Tipo: TRADIZIONALE		SI		
		00035					10/11/2022	NO	Seminativo		9	1
465)	11/03607550542/AAA41		89	020 = PISELLO 003 = DA INDUSTRIA 000 000 000		00,53,40	11/11/2021	Epoca: autunno vernina Tipo: TRADIZIONALE		SI		
		00036					10/11/2022	NO	Seminativo		9	0
466)	11/03607550542/AAA41		89	020 = PISELLO 003 = DA INDUSTRIA 000 000 000		01,37,21	11/11/2021	Epoca: autunno vernina Tipo: TRADIZIONALE		SI		
		00037					10/11/2022	NO	Seminativo		9	0
467)	11/03607550542/AAA41		89	020 = PISELLO 003 = DA INDUSTRIA 000 000 000		00,98,35	11/11/2021	Epoca: autunno vernina Tipo: TRADIZIONALE		SI		
		00038					10/11/2022	NO	Seminativo		9	1

ISOLA	Comune	Sez.	Fog.	Occupazione del suolo - Destinazione d'uso - Uso - Qualità - Varietà	Impianto arboreo: Anno di impianto Allevamento Sesto Numero di piante	Supe. coltivata (Ha,Aa,Ca)	Data Inizio Cultivazione	Semina: Epoca Tipo		Potenzialità irrigua	Presenza strutture aziendali	Quota (m. s.l.m.)
		Data Fine Cultivazione	Colt. Princ.				Rotaz. Colt.	Tipologia impianto di irrigazione	(*) Criterio di mantenimento delle superfici	Pendenza (%)		
468)	11/03607550542/AAA41		89	020 = PISELLO 003 = DA INDUSTRIA 000 000 000		00,52,95	11/11/2021	Epoca: autunno vernina Tipo: TRADIZIONALE		SI		
		00097					10/11/2022	NO	Seminativo		9	1
469)	11/03607550542/AAA42		89	002 = GRANO (FRUMENTO) DURO 008 = DA SEME 000 000 000		00,00,78	11/11/2021	Epoca: autunno vernina Tipo: TRADIZIONALE		NO		
		00724					10/11/2022	NO	Seminativo		9	7
470)	11/03607550542/AAA42		89	002 = GRANO (FRUMENTO) DURO 008 = DA SEME 000 000 000		00,23,25	11/11/2021	Epoca: autunno vernina Tipo: TRADIZIONALE		NO		
		00724					10/11/2022	NO	Seminativo		9	7
471)	11/03607550542/AAA42		89	575 = FAVE, FAVINO E FAVETTE 008 = DA SEME 000 000 000		00,00,90	11/11/2021	Epoca: autunno vernina Tipo: TRADIZIONALE		NO		
		00724					10/11/2022	NO	Seminativo		9	7
472)	11/03607550542/AAA42		89	587 = GRANO (FRUMENTO) TENERO 008 = DA SEME 000 000 000		00,02,60	11/11/2021	Epoca: autunno vernina Tipo: TRADIZIONALE		SI		
		00726					10/11/2022	NO	Seminativo		9	5
473)	11/03607550542/AAA42		89	214 = SUPERFICI AGRICOLE RITIRATE DALLA PRODUZIONE 000 048 = TERRENO COPERTO DA VEGETAZIONE SPONTANEA 037 = COPERTURA VEGETALE SPONTANEA 000		00,00,98	11/11/2021	Tipo: SEMINA NON PREVISTA PER LA		NO		
		00726					10/11/2022	NO	Seminativo		9	5
474)	11/03607550542/AAA42		89	214 = SUPERFICI AGRICOLE RITIRATE DALLA PRODUZIONE 000 048 = TERRENO COPERTO DA VEGETAZIONE SPONTANEA 037 = COPERTURA VEGETALE SPONTANEA 000		00,05,61	11/11/2021	Tipo: SEMINA NON PREVISTA PER LA		NO		
		00726					10/11/2022	NO	Seminativo		9	5
475)	11/03607550542/AAA42		89	020 = PISELLO 003 = DA INDUSTRIA 000 000 000		00,48,60	11/11/2021	Epoca: autunno vernina Tipo: TRADIZIONALE		SI		
		00726					10/11/2022	NO	Seminativo		9	5
476)	11/03607550542/AAA41		89	587 = GRANO (FRUMENTO) TENERO 008 = DA SEME 000 000 000		01,01,18	11/11/2021	Epoca: autunno vernina Tipo: TRADIZIONALE		SI		
		00728					10/11/2022	NO	Seminativo		9	0
477)	11/03607550542/AAA41		89	575 = FAVE, FAVINO E FAVETTE 008 = DA SEME 000 000 000		00,35,33	11/11/2021	Epoca: autunno vernina Tipo: TRADIZIONALE		NO		
		00728					10/11/2022	NO	Seminativo		9	0
478)	11/03607550542/AAA41		89	020 = PISELLO 003 = DA INDUSTRIA 000 000 000		02,84,42	11/11/2021	Epoca: autunno vernina Tipo: TRADIZIONALE		SI		
		00728					10/11/2022	NO	Seminativo		9	0
479)	11/03607550542/AAA41		89	156 = USO NON AGRICOLO - ALTRO 000 000 000 000		00,05,40		NO	N.D.			0
480)	11/03607550542/AAA41		89	587 = GRANO (FRUMENTO) TENERO 008 = DA SEME 000 000 000		01,74,33	11/11/2021	Epoca: autunno vernina Tipo: TRADIZIONALE		SI		
		00730					10/11/2022	NO	Seminativo		9	1

ISOLA	Comune	Sez.	Fog.	Occupazione del suolo - Destinazione d'uso - Uso - Qualità - Varietà	Impianto arboreo: Anno di impianto Allevamento Sesto Numero di piante	Supe. coltivata (Ha,Aa,Ca)	Data Inizio Coltivazione	Semina: Epoca Tipo		Potenzialità irrigua	Presenza strutture aziendali	Quota (m. s.l.m.)
		Part.	Sub.				Data Fine Coltivazione	Colt. Princ.	Rotaz. Colt.	Tipologia impianto di irrigazione	(*) Criterio di mantenimento delle superfici	Pendenza (%)
481)	11/03607550542/AAA41	MAGIONE	89	020 = PISELLO 003 = DA INDUSTRIA 000 000 000		00,58,69	11/11/2021	Epoca: autunno vernina Tipo: TRADIZIONALE		SI		
			00730	000			10/11/2022	NO	Seminativo		9	1
482)	11/03607550542/AAA41	MAGIONE	89	587 = GRANO (FRUMENTO) TENERO 008 = DA SEME 000 000 000		01,49,14	11/11/2021	Epoca: autunno vernina Tipo: TRADIZIONALE		SI		
			00732	000			10/11/2022	NO	Seminativo		9	1
483)	11/03607550542/AAA41	MAGIONE	89	020 = PISELLO 003 = DA INDUSTRIA 000 000 000		00,23,52	11/11/2021	Epoca: autunno vernina Tipo: TRADIZIONALE		SI		
			00735	000			10/11/2022	NO	Seminativo		9	0
484)	IT01/03607550542/AAA11	ORTIGNANO RAGGIOLO	11	650 = BOSCO 000 000 000 000		00,50,06		NO	N.D.			39
485)	IT01/03607550542/AAA10	ORTIGNANO RAGGIOLO	13	650 = BOSCO 000 000 000 000		00,02,92		NO	N.D.			53
486)	IT01/03607550542/AAA17	ORTIGNANO RAGGIOLO	20	650 = BOSCO 000 000 000 000		01,31,07		NO	N.D.			26
487)	11/03607550542/AAA49	ORTIGNANO RAGGIOLO	21	650 = BOSCO 000 000 000 000		08,62,74		NO	N.D.			43
488)	11/03607550542/AAA49	ORTIGNANO RAGGIOLO	21	650 = BOSCO 000 000 000 000		06,00,47		NO	N.D.			40
489)	11/03607550542/AAA48	ORTIGNANO RAGGIOLO	21	650 = BOSCO 000 000 000 000		00,01,20		NO	N.D.			43
490)	11/03607550542/AAA44	ORTIGNANO RAGGIOLO	21	650 = BOSCO 000 000 000 000		12,22,86		NO	N.D.			31
491)	11/03607550542/AAA44	ORTIGNANO RAGGIOLO	21	650 = BOSCO 000 000 000 000		02,02,97		NO	N.D.			30
492)	11/03607550542/AAA46	ORTIGNANO RAGGIOLO	21	650 = BOSCO 000 000 000 000		02,03,12		NO	N.D.			25
493)	11/03607550542/AAA51	ORTIGNANO RAGGIOLO	21	650 = BOSCO 000 000 000 000		01,19,20		NO	N.D.			21

ISOLA	Comune	Sez.	Fog.	Occupazione del suolo - Destinazione d'uso - Uso - Qualità - Varietà	Impianto arboreo: Anno di impianto Allevamento Sesto Numero di piante	Supe. coltivata (Ha,Aa,Ca)	Data Inizio Coltivazion	Semina: Epoca Tipo		Potenzialità irrigua	Presenza strutture aziendali	Quota (m. s.l.m.)
		Part.	Sub.				Data Fine Coltivazion	Colt. Princ.	Rotaz. Colt.	Tipologia impianto di irrigazione	(*) Criterio di mantenimento delle superfici	Pendenza (%)
494)	IT01/03607550542/AAA14		22	650 = BOSCO 000 000 000 000		00,95,26						
		00118							NO	N.D.		26
495)	IT01/03607550542/AAA14		22	650 = BOSCO 000 000 000 000		00,97,87						
		00120							NO	N.D.		22
496)	IT01/03607550542/AAA12		22	650 = BOSCO 000 000 000 000		01,01,83						
		00121							NO	N.D.		26
497)	11/03607550542/AAA47		22	650 = BOSCO 000 000 000 000		02,73,83						
		00123							NO	N.D.		19
498)	IT01/03607550542/AAA12		22	650 = BOSCO 000 000 000 000		00,15,64						
		00128							NO	N.D.		26
499)	IT01/03607550542/AAA12		22	650 = BOSCO 000 000 000 000		00,99,46						
		00129							NO	N.D.		25
500)	IT01/03607550542/AAA12		22	650 = BOSCO 000 000 000 000		01,00,13						
		00137							NO	N.D.		23
501)	11/03607550542/AAA52		31	650 = BOSCO 000 000 000 000		03,41,63						
		00004							NO	N.D.		19
502)	11/03607550542/AAA45		31	650 = BOSCO 000 000 000 000		16,09,40						
		00008							NO	N.D.		38
503)	IT01/03607550542/AAA13		32	650 = BOSCO 000 000 000 000		06,35,20						
		00002							NO	N.D.		28
504)	11/03607550542/AAA53		32	065 = PASCOLO POLIFITA 002 = DA FORAGGIO 009 = PASCOLO MAGRO NON AVVICENDATO PER ALMENO 5 ANNI - PERMANENTE 000 000		00,00,02					8	22
		00005							NO	N.D.		
505)	11/03607550542/AAA53		32	065 = PASCOLO POLIFITA 002 = DA FORAGGIO 009 = PASCOLO MAGRO NON AVVICENDATO PER ALMENO 5 ANNI - PERMANENTE 000 000		00,01,95					8	22
		00005							NO	N.D.		
506)	11/03607550542/AAA53		32	065 = PASCOLO POLIFITA 002 = DA FORAGGIO 009 = PASCOLO MAGRO NON AVVICENDATO PER ALMENO 5 ANNI - PERMANENTE 000 000		00,03,11					8	22
		00005							NO	N.D.		

ISOLA	Comune	Sez.	Fog.	Occupazione del suolo - Destinazione d'uso - Uso - Qualità - Varietà	Impianto arboreo: Anno di impianto Allevamento Sesto Numero di piante	Supe. coltivata (Ha,Aa,Ca)	Data Inizio Coltivazion	Semina: Epoca Tipo		Potenzialità irrigua	Presenza strutture aziendali	Quota (m. s.l.m.)
		Part.	Sub.				Data Fine Coltivazion	Colt. Princ.	Rotaz. Colt.	Tipologia impianto di irrigazione	(*) Criterio di mantenimento delle superfici	Pendenza (%)
507)	11/03607550542/AAA53		32	065 = PASCOLO POLIFITA 002 = DA FORAGGIO 009 = PASCOLO MAGRO NON AVVICENDATO PER ALMENO 5 ANNI - PERMANENTE		00,14,26						
		00005	000 000						NO	N.D.		8 22
508)	11/03607550542/AAA53		32	065 = PASCOLO POLIFITA 002 = DA FORAGGIO 009 = PASCOLO MAGRO NON AVVICENDATO PER ALMENO 5 ANNI - PERMANENTE		00,14,57						
		00005	000 000						NO	N.D.		8 22
509)	11/03607550542/AAA53		32	065 = PASCOLO POLIFITA 002 = DA FORAGGIO 009 = PASCOLO MAGRO NON AVVICENDATO PER ALMENO 5 ANNI - PERMANENTE		00,22,85						
		00005	000 000						NO	N.D.		8 22
510)	11/03607550542/AAA53		32	650 = BOSCO		00,00,01						
		00005	000 000 000						NO	N.D.		22
511)	11/03607550542/AAA53		32	650 = BOSCO		00,00,01						
		00005	000 000 000						NO	N.D.		22
512)	11/03607550542/AAA53		32	650 = BOSCO		00,00,02						
		00005	000 000 000						NO	N.D.		22
513)	11/03607550542/AAA53		32	650 = BOSCO		00,00,02						
		00005	000 000 000						NO	N.D.		22
514)	11/03607550542/AAA53		32	650 = BOSCO		00,00,02						
		00005	000 000 000						NO	N.D.		22
515)	11/03607550542/AAA53		32	650 = BOSCO		00,00,03						
		00005	000 000 000						NO	N.D.		22
516)	11/03607550542/AAA53		32	650 = BOSCO		00,00,06						
		00005	000 000 000						NO	N.D.		22
517)	11/03607550542/AAA53		32	650 = BOSCO		00,00,10						
		00005	000 000 000						NO	N.D.		22
518)	11/03607550542/AAA53		32	650 = BOSCO		00,00,22						
		00005	000 000 000						NO	N.D.		22
519)	11/03607550542/AAA53		32	650 = BOSCO		00,08,11						
		00005	000 000 000						NO	N.D.		22

ISOLA	Comune	Sez.	Fog.	Occupazione del suolo - Destinazione d'uso - Uso - Qualità - Varietà	Impianto arboreo: Anno di impianto Allevamento Sesto Numero di piante	Supe. coltivata (Ha,Aa,Ca)	Data Inizio Coltivazion	Semina: Epoca Tipo		Potenzialità irrigua	Presenza strutture aziendali	Quota (m. s.l.m.)
		Part.	Sub.				Data Fine Coltivazion	Colt. Princ.	Rotaz. Colt.	Tipologia impianto di irrigazione	(*) Criterio di mantenimento delle superfici	Pendenza (%)
520)	11/03607550542/AAA53		32	650 = BOSCO 000 000 000 000		12,87,54						
		00005							NO	N.D.		22
521)	11/03607550542/AAA50		33	650 = BOSCO 000 000 000 000		00,77,01						
		00004							NO	N.D.		27
522)	IT01/03607550542/AAA15		33	650 = BOSCO 000 000 000 000		00,34,25						
		00006							NO	N.D.		27
523)	11/03607550542/AAA45		33	650 = BOSCO 000 000 000 000		05,35,16						
		00016							NO	N.D.		34
524)	11/03607550542/AAA45		33	650 = BOSCO 000 000 000 000		01,72,81						
		00018							NO	N.D.		14
525)	IT01/03607550542/AAA16		33	650 = BOSCO 000 000 000 000		07,09,70						
		00019							NO	N.D.		31
526)	11/03607550542/AAA45		33	650 = BOSCO 000 000 000 000		00,75,70						
		00025							NO	N.D.		19
527)	IT01/03607550542/AAA37		252	420 = OLIVO 006 = DA OLIO 000 000 000		00,18,66				NO		
		05801							NO	N.D.	9	1
528)	IT01/03607550542/AAA37		252	420 = OLIVO 006 = DA OLIO 000 000 000		00,27,86				NO		
		05801							NO	N.D.	9	1
529)	IT01/03607550542/AAA36		268	780 = USO NON AGRICOLO - TARE 000 000 000 000		00,02,65						
		00560							NO	N.D.		9
530)	IT01/03607550542/AAA36		268	650 = BOSCO 000 000 000 000		00,17,69						
		03306							NO	N.D.		20
531)	IT01/03607550542/AAA36		268	420 = OLIVO 006 = DA OLIO 000 000 001 = AGOGIA	Numero piante: 18	00,03,86						
		03306							NO	N.D.	9	20
532)	IT01/03607550542/AAA36		268	420 = OLIVO 006 = DA OLIO 000 000 023 = FRANTOIO	Numero piante: 54	00,11,56						
		03306							NO	N.D.	9	20

ISOLA	Comune	Sez.	Fog.	Occupazione del suolo - Destinazione d'uso - Uso - Qualità - Varietà	Impianto arboreo: Anno di impianto Allevamento Sesto Numero di piante	Supe. coltivata (Ha,Aa,Ca)	Data Inizio Coltivazione	Semina: Epoca Tipo		Potenzialità irrigua	Presenza strutture aziendali	Quota (m. s.l.m.)
		Part.	Sub.				Data Fine Coltivazione	Colt. Princ.	Rotaz. Colt.	Tipologia impianto di irrigazione	(*) Criterio di mantenimento delle superfici	Pendenza (%)
533)	IT01/03607550542/AAA36	PERUGIA	268	420 = OLIVO 006 = DA OLIO 000 000 032 = LECCINO	Numero piante: 48	00,10,28				NO		
			03306						NO	N.D.	9	20
534)	IT01/03607550542/AAA36	PERUGIA	268	420 = OLIVO 006 = DA OLIO 000 000 000		00,25,69				NO		
			03306						NO	N.D.	9	20
535)	IT01/03607550542/AAA36	PERUGIA	268	214 = SUPERFICI AGRICOLE RITIRATE DALLA PRODUZIONE 014 = EFA - AREA DI INTERESSE ECOLOGICO 048 = TERRENO COPERTO DA VEGETAZIONE SPONTANEA 037 = COPERTURA VEGETALE SPONTANEA 000		02,26,70	11/11/2021	Tipo: SEMINA NON PREVISTA PER LA		NO		
			03306				10/11/2022	NO	Seminativo		9	20
536)	IT01/03607550542/AAA36	PERUGIA	268	788 = SIEPI E FASCE ALBERATE 000 000 000 000		00,09,14				NO		
			03306						NO	N.D.		20
537)	IT01/03607550542/AAA36	PERUGIA	268	420 = OLIVO 006 = DA OLIO 000 000 000		01,88,58	11/11/2021			NO		
			06891				10/11/2022	NO	N.D.		9	16
538)	IT01/03607550542/AAA36	PERUGIA	268	780 = USO NON AGRICOLO - TARE 000 000 000 000		00,01,62				NO		
			06891						NO	N.D.		16
539)	IT01/03607550542/AAA36	PERUGIA	268	780 = USO NON AGRICOLO - TARE 000 000 000 000		00,06,19				NO		
			06891						NO	N.D.		16
540)	IT01/03607550542/AAA36	PERUGIA	268	780 = USO NON AGRICOLO - TARE 000 000 000 000		00,18,25				NO		
			06891						NO	N.D.		16
541)	IT01/03607550542/AAA30	PERUGIA	312	214 = SUPERFICI AGRICOLE RITIRATE DALLA PRODUZIONE 014 = EFA - AREA DI INTERESSE ECOLOGICO 048 = TERRENO COPERTO DA VEGETAZIONE SPONTANEA 037 = COPERTURA VEGETALE SPONTANEA 000		00,27,25	11/11/2021	Tipo: SEMINA NON PREVISTA PER LA		NO		
			00192				10/11/2022	NO	Seminativo		9	1
542)	IT01/03607550542/AAA30	PERUGIA	312	214 = SUPERFICI AGRICOLE RITIRATE DALLA PRODUZIONE 014 = EFA - AREA DI INTERESSE ECOLOGICO 048 = TERRENO COPERTO DA VEGETAZIONE SPONTANEA 037 = COPERTURA VEGETALE SPONTANEA 000		00,93,05	11/11/2021	Tipo: SEMINA NON PREVISTA PER LA		NO		
			00290				10/11/2022	NO	Seminativo		9	1
543)	IT01/03607550542/AAA06	PERUGIA	336	003 = COLZA 008 = DA SEME 000 000 000		00,20,44	11/11/2021	Epoca: autunno vernina Tipo: TRADIZIONALE		NO		
			00115				10/11/2022	NO	Seminativo		9	2
544)	IT01/03607550542/AAA09	TERNI	85	063 = PASCOLO POLIFITA CON ROCCIA AFFIORANTE TARA 20% 002 = DA FORAGGIO 009 = PASCOLO MAGRO NON AVVICENDATO PER ALMENO 5 ANNI - PERMANENTE 000 000		00,10,43				NO		
			00029						NO	N.D.	8	7
545)	IT01/03607550542/AAA07	TERNI	85	650 = BOSCO 000 000 000 000		00,00,17				NO		
			00040						NO	N.D.		12

DICHIARAZIONI DEL PRODUTTORE O DEL LEGALE RAPPRESENTANTE

Il sottoscritto, dopo aver preso visione delle informazioni riportate nel presente atto di validazione dati, dichiara, sotto la propria responsabilita', ai sensi e per gli effetti del D.P.R. 445/2000, che le suddette informazioni descrivono puntualmente la situazione aziendale e che corrispondono alla realta'; tali informazioni sono coerenti con i documenti forniti dal sottoscritto per la costituzione e l'aggiornamento del proprio Fascicolo Aziendale.

Il sottoscritto dichiara di concordare con i risultati dei rilievi tecnici di occupazione del suolo effettuati dall'AGEA.

Il sottoscritto e' consapevole che le informazioni ed i dati riportati nelle sezioni "CONSISTENZA TERRENI", "PIANO DI COLTIVAZIONE" e "FABBRICATI" potranno essere utilizzate, ai sensi della legge n.286/2006, ai fini della dichiarazione di variazione colturale da rendere all'Agenzia delle Entrate.

Il sottoscritto e' a conoscenza che il presente atto di validazione riassuntivo dei dati forniti per la costituzione/aggiornamento del fascicolo aziendale costituisce parte integrante e sostanziale di tutte le istanze eventualmente presentate ad AGEA e che tali dati sono oggetto di specifici controlli SIGC le cui risultanze sono consultabili a sistema sul fascicolo elettronico.

Il sottoscritto e' consapevole altresì che le informazioni inserite nel fascicolo elettronico hanno efficacia per i procedimenti amministrativi a decorrere dalla data di sottoscrizione del presente atto.

Firma del produttore o del legale rappresentante

TRATTAMENTO DEI DATI PERSONALI

L'Agenzia per le Erogazioni in Agricoltura (AGEA), in qualità di Titolare del trattamento, fa presente che le informazioni di cui agli artt. 13 e 14 del Regolamento (UE) 2016/679 (GDPR) sono quelle rese nell'informativa disponibile sulla Privacy Policy pubblicata sul sito web dell'AGEA - www.agea.gov.it. Ad integrazione di dette informazioni, si fa presente che qualora il produttore abbia autorizzato, nella sezione Coordinate Bancarie di cui alla presente Scheda di Valutazione, l'Agenzia a rendere disponibili ai CAA mandatari tutti i propri dati, anche in forma aggregata per agevolare l'interlocuzione con gli Istituti di credito convenzionati ai fini della concessione di anticipazioni finanziarie sulla PAC, detta finalità si basa sul consenso al trattamento, manifestato nella suddetta sezione.

Firma del produttore o di un suo rappresentante