

Spett.le  
Ministero dell'Ambiente e della Sicurezza Energetica  
Direzione Generale Valutazioni Ambientali  
Divisione V - Procedure di valutazione VIA e VAS

**OGGETTO** **Presentazione osservazione.**

**Progetto:** Progetto di fattibilità tecnica ed economica "potenziamento della linea ferroviaria Orte - Falconara. Raddoppio PM228 - Castelplanio con by-pass di Albacina - Lotto 2 Genga- Serra S. Quirico" (CUP J21J05000000001) Istanza di riesame e aggiornamento del provvedimento di Valutazione di Impatto Ambientale n. 144 del 20/03/2023  
**Procedura:** Valutazione Impatto Ambientale (PNIEC-PNRR)  
**Codice Procedura:** 10773

Il/La Sottoscritto/a **Alessandro LUCARELLI**

In qualità di **Responsabile Area Tecnica**

presenta, ai sensi del D.Lgs.152/2006, la seguente osservazione per la Pubblica Amministrazione/Ente/Società/Associazione **Comune di Serra San Quirico**

per la procedura di **Valutazione Impatto Ambientale (PNIEC-PNRR)** relativa al Progetto in oggetto.

**Informazioni generali sui contenuti dell'osservazione**

- Aspetti di carattere generale
- Caratteristiche del progetto
- Aspetti ambientali

**Aspetti ambientali oggetto delle osservazioni**

- Acqua
- Territorio
- Biodiversità
- Popolazione
- Salute umana
- Paesaggio, beni culturali
- Rischi naturali e antropici
- Monitoraggio ambientale

**Osservazione**

*In allegato relazione sulla non conformità ambientale del progetto*

Il Sottoscritto dichiara di essere consapevole che le presenti osservazioni e gli eventuali allegati tecnici saranno pubblicati sul Portale delle valutazioni e autorizzazioni ambientali VAS-VIA-AIA del Ministero dell'Ambiente e della Sicurezza Energetica.

### **Elenco Allegati**

Allegato - Dati Personali	OSS_1122_VIA_DATI_PERS_20240410.pdf
Allegato 1 - Relazione	OSS_1122_VIA_ALL1_20240410.pdf

Data 10/04/2024

Alessandro LUCARELLI



# COMUNE di SERRA SAN QUIRICO

(Provincia di Ancona)

Piazza delle Libertà n.1 – 60048 Serra San Quirico (AN)

C.F. – P.IVA 00182380428

A Ministero dell' Ambiente e della Sicurezza  
Energetica

Pec: [va@pec.mite.gov.it](mailto:va@pec.mite.gov.it)

**OGGETTO: Progetto di fattibilità tecnica ed economica "potenziamento della linea ferroviaria Orte - Falconara. Raddoppio PM228 - Castelplanio con by-pass di Albacina - Lotto 2 Genga- Serra S. Quirico" (CUP J21J05000000001) Istanza di riesame e aggiornamento del provvedimento di Valutazione di Impatto Ambientale n. 144 del 20/03/2023. TRASMISSIONE NON CONFORMITÀ INTERVENTO**

PREMESSO che il progetto in oggetto (codice procedura 10773) interessa il Comune di Serra San Quirico;

PRESO ATTO del Progetto di fattibilità tecnica ed economica presentato da Rete Ferroviaria Italiana S.p.A;

VISTI gli strumenti urbanistici comunali e il sito della Rete Natura2000 Area di progetto n. 18 "Gola della Rossa e di Frasassi" – ZPS IT5320017, SIC ITT5320004 e SIC IT5320003;

VISTO il Parere tecnico istruttorio della Soprintendenza Speciale per il Piano Nazionale di Ripresa e Resilienza del 08/02/2023 – |0001736-P|34.43.01/15.18.1/2021;

VISTA la delibera n. 121 del 30 novembre 2022 della Commissione regionale per il patrimonio delle Marche con cui si vincolava il ponticello km 246+713 ai sensi degli artt. 10 e 13 del d.lgs. 42/2004;

Con la presente si invia la suddetta osservazione articolata secondo i seguenti punti:

1. PRG – STRUMENTI URBANISTICI
2. PAI
3. PAESAGGISTICA
4. ZONE PROTETTE
5. CONCLUSIONI e ASPETTI SOCIO ECONOMICI

## 1. PRG

Considerando il PRG e le sue norme di attuazione vigenti, si specifica che l'opera in oggetto:

1. Nei confronti dell'art. 58, prevedendo la realizzazione di **nuove infrastrutture viarie**, la cui progettazione in variante non è stata approvata in sede di delibera del Consiglio Comunale, è da ritenersi non conforme agli strumenti urbanistici.
2. Nei confronti dell'art. 60, attinente alle **emergenze geologiche, geomorfologiche e idrogeologiche**, è da ritenersi non conforme agli strumenti urbanistici in quanto sono vietati interventi e lavori movimento terra;

---

COMUNE DI SERRA SAN QUIRICO - AREA TECNICA

TEL: 0731818207

TEL: + 39 3470311012

EMAIL: [areatecnica@comune.serrasanquirico.an.it](mailto:areatecnica@comune.serrasanquirico.an.it)

PEC: [protocollo.serrasanquirico@emarche.it](mailto:protocollo.serrasanquirico@emarche.it)

Pagina 1 di 13



# COMUNE di SERRA SAN QUIRICO

(Provincia di Ancona)

Piazza delle Libertà n.1 – 60048 Serra San Quirico (AN)

C.F. – P.IVA 00182380428

3. Nei confronti dell'art. 61, riguardante le **risorse idriche**, causa il divieto di interventi è da ritenersi non conforme agli strumenti urbanistici.
4. Nei confronti dei **vincoli paesaggistici**, come indicato nel prosieguo, è da ritenersi non conforme, in quanto non sono previsti interventi di simile entità;
5. Nei confronti dei vincoli **botanici – vegetazionali**, è da ritenersi non conforme;

Di seguito si riportano gli articoli di interesse presenti nelle NTA.

## Art. 55 – Fasce di rispetto

*“1 - Sono consentiti interventi per la realizzazione di infrastrutture, impianti ed attrezzature pubbliche a cielo aperto e comprendono la sistemazione delle aree non edificate attraverso opere di piantumazione e di pavimentazione, nel pieno rispetto di eventuali vincoli paesaggistico/ambientali. Non è consentita la realizzazione di manufatti che contemplino la sussistenza di volumetria.*

*2 - Sono vietate nuove costruzioni.*

*3 - stralciato*

*4 - Per gli edifici esistenti all'interno delle fasce di rispetto stradale è ammessa l'ordinaria e straordinaria manutenzione ai sensi delle lettere a) e b), art. 31, legge n. 457/78, nonché gli interventi edilizi previsti dalla L.R. 21.05.75, n. 34, nel rispetto di eventuali vincoli paesaggistico/ambientali.”*

## Art 58 – Viabilità e parcheggi F5 – P

*1 - Indicano l'intera zona riservata ai sistemi a rete e alla viabilità; il tracciato viario ha valore indicativo e la progettazione urbanistica attuativa, variando il tracciato nell'ambito della zona, non costituisce variante al PRG, mentre le modifiche degli innesti alla viabilità di progetto con la viabilità esistente rientrano nelle varianti.*

*Omissis ...*

## Art. 60 - Emergenze geologiche, geomorfologiche, idrogeologiche

*1 - Nelle aree cartograficamente individuate sono vietati:*

*- ogni nuova edificazione, nonché l'ampliamento degli edifici esistenti, compresi gli interventi edilizi di tipo agro-industriale adibiti alla lavorazione, conservazione, trasformazione e commercializzazione dei prodotti agricoli, silos e depositi agricoli di rilevante entità, edifici ed impianti per allevamenti zootecnici di tipo industriale;*

*- l'abbattimento della vegetazione arbustiva e di alto fusto esistente, tranne le essenze infestanti e le piantate di tipo produttivo industriale.*

*Resta salvo quanto regolamentato dalla con leggi regionali;*

*- l'apertura di nuove cave e l'ampliamento di quelle esistenti con esclusione, per quest'ultime, di quelle espressamente previste dalla vigente legislazione;*

*- la realizzazione di depositi e di stoccaggi di materiali non agricoli;*

*- il transito di tutti gli automezzi nelle zone non autorizzate o al di fuori delle strade consentite, ad eccezione di quelle adibite allo svolgimento delle tradizioni pratiche colturali e di quelle destinate a funzioni od attività di vigilanza e di soccorso;*



# COMUNE di SERRA SAN QUIRICO

(Provincia di Ancona)

Piazza delle Libertà n.1 – 60048 Serra San Quirico (AN)

C.F. – P.IVA 00182380428

- *l'allestimento di impianti, di percorsi o di tracciati per attività sportiva da esercitarsi con mezzi motorizzati;*
- *l'apposizione di cartelli e manufatti pubblicitari di qualunque natura e scopo, esclusa la segnaletica stradale e quella turistica;*
- 2 - *Nelle aree perimetrate sono vietati lavori di movimenti terra, opere in muratura e calcestruzzo che occultino in qualunque modo gli affioramenti fatta eccezione per le eventuali opere di presidio che si rendessero necessarie per garantire la stabilità delle pareti, tali opere dovranno preferibilmente essere realizzate con tecniche che consentano la conservazione, quanto più possibile, l'integrità dell'affioramento.*
- 3 - *Sono fatte salve le opere legate alla distribuzione dei servizi tecnici (Enel, Sip, Acquedotti) le opere pubbliche, previa verifica di compatibilità paesistica-ambientale ai sensi dell'art. 63 ter delle NTA del PPAR.*

## Art. 61 – Risorse idriche

*1 - Nelle aree cartograficamente individuate è fatto divieto, al fine di preservare da inquinamento le acque destinate ad uso potabile:*

- *di costruire fabbricati di abitazione o comunque destinati alla permanenza dell'uomo, al ricovero degli animali, ad industrie ed in genere ad attività che comportino scarico di acqua di rifiuto;*
- *di impiegare materiali di qualunque genere per la concimazione dei terreni;*
- *di fare sostare bestiame per pascolo o stazza;*
- *di immettere nei fossi esistenti scarichi provenienti da comprensori limitrofi contenenti acque di rifiuto, tranne che i fossi stessi vengano impermeabilizzati a partire dal punto di immissione delle acque di scarico fino ad un tratto a valle delle sorgenti o falde da proteggere.*

*2 – È fatto altresì obbligo di richiedere ed ottenere le apposite autorizzazioni prime della escavazione di pozzi di qualsiasi genere e dell'apertura di cave di materiali.*

*3 - La Zona 5 - D2 ricade nell'area perimetrata "Area di vulnerabilità dell'acquifero – grado medio" pertanto ci si dovrà attenere alle seguenti prescrizioni:*

- *Ogni nuova struttura realizzata in zona a vulnerabilità dell'acquifero con grado di pericolosità geologica medio ed elevato dovrà possedere tutti i requisiti necessari ad evitare fenomeni di inquinamento della falda (per quanto possibile si dovranno evitare impianti di scarico nel terreno "sub-irrigazione e pozzi disperdenti", le industrie che presentano lavorazioni tali da avere possibili problemi di sversamento di sostanze inquinanti dovranno realizzare piazzali impermeabili con un apparato fognario ben dimensionato condotto in appropriato impianto di depurazione).*
- *Inoltre per le opere di smaltimento del sistema fognario predisporre opportune canalizzazioni con adeguate pendenze, visto che i p.c. dovranno essere posti a +1,50 m. dall'attuale piano di campagna*
- *Evitare la realizzazione di scavi e trincee che portino alla luce la falda senza realizzare opportune opere di protezione;*
- *Evitare palanconate e diaframmi a monte di opere di captazione delle sorgenti al fine di non alterare il regime idrico. In caso di apertura di nuovi pozzi si dovranno attuare tutte le operazioni tecniche al fine di evitare inquinamento della falda. In caso di pozzi profondi si dovranno realizzare opere di isolamento tra la falda superficiale e quella profonda.*
- *Inoltre ci si dovrà attenere alle seguenti normative:*

---

**COMUNE DI SERRA SAN QUIRICO - AREA TECNICA**

TEL: 0731818207

TEL: + 39 3470311012

EMAIL: [areatecnica@comune.serrasanquirico.an.it](mailto:areatecnica@comune.serrasanquirico.an.it)

PEC: [protocollo.serrasanquirico@emarche.it](mailto:protocollo.serrasanquirico@emarche.it)

Pagina 3 di 13



# COMUNE di SERRA SAN QUIRICO

(Provincia di Ancona)

Piazza delle Libertà n.1 – 60048 Serra San Quirico (AN)

C.F. – P.IVA 00182380428

- Decreto Legislativo n.152 del 11/05/99;

- Decreto Legislativo n.258 del 18/08/00;

- Piano Regionale di Tutela delle Acque prima fase Acque Superficiali “Supplemento n.23 al BUR n.55 del 9 Maggio 2000.

Si dovranno infine applicare le disposizioni contenute nel D.M. 14/01/2008

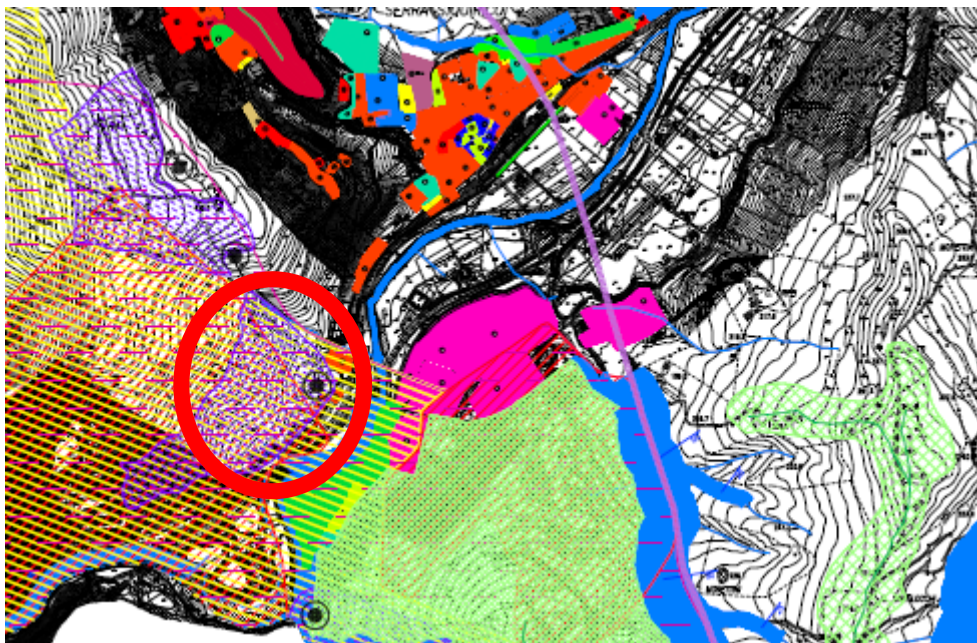


Figura 1 - vincolo risorse idriche

LEGENDA	
	- Emergenze geologiche (art. 60,Nta,Prg)
	- Emergenze geomorfologiche (art. 60,Nta,Prg)
	- Emergenze Idrogeologiche (art. 60,Nta,Prg)
	Corsi d'acqua (art.62,Nta,Prg)
	- Ambito di tutela
	Crinalli (art.63,Nta,Prg)
	- Livello di tutela 1°
	- Livello di tutela 2°
	Risorse Idriche (art.61,Nta,Prg)
	- Ambito di tutela

Figura 2 - legenda sul vincolo risorse idriche

COMUNE DI SERRA SAN QUIRICO - AREA TECNICA

TEL: 0731818207

TEL: + 39 3470311012

EMAIL: [areatecnica@comune.serrasanquirico.an.it](mailto:areatecnica@comune.serrasanquirico.an.it)

PEC: [protocollo.serrasanquirico@emarche.it](mailto:protocollo.serrasanquirico@emarche.it)

Pagina 4 di 13





# COMUNE di SERRA SAN QUIRICO

(Provincia di Ancona)

Piazza delle Libertà n.1 – 60048 Serra San Quirico (AN)

C.F. – P.IVA 00182380428

## Art. 65 - Emergenze botanico-vegetazionale

*1 - Nelle aree cartograficamente individuate sono vietati:*

*- ogni nuova edificazione, nonché l'ampliamento degli edifici esistenti, compresi gli interventi edilizi di tipo agro-industriale adibiti alla lavorazione, conservazione, trasformazione e commercializzazione dei prodotti agricoli, silos e depositi agricoli di rilevante entità, edifici ed impianti per allevamenti zootecnici di tipo industriale;*

*- l'abbattimento della vegetazione arbustiva e di alto fusto esistente, tranne le essenze infestanti e le piantate di tipo produttivo industriale.*

*Resta salvo quanto regolamentato dalla con leggi regionali;*

*- l'apertura di nuove cave e di miniere e l'ampliamento di quelle esistenti, fatto salvo il disposto delle LL.RR. 71/97 e 33/99 e comunque nel rispetto degli strumenti di pianificazione del settore a scala regionale e provinciale;*

*- la realizzazione di discariche e di impianti o strutture per lo smaltimento o stoccaggio dei rifiuti, compresi quelli provenienti dal settore agricolo;*

*- il transito di tutti gli automezzi nelle zone non autorizzate o al di fuori delle strade consentite, ad eccezione di quelle adibite allo svolgimento delle tradizioni pratiche colturali e di quelle destinate a funzioni od attività di vigilanza e di soccorso;*

*- l'allestimento di impianti, di percorsi o di tracciati per attività sportiva da esercitarsi con mezzi motorizzati;*

*- l'apposizione di cartelli e manufatti pubblicitari di qualunque natura e scopo, esclusa la segnaletica stradale e quella turistica;*

*2 - Nelle aree perimetrare sono vietati lavori di movimenti terra, opere in muratura e calcestruzzo che occultino in qualunque modo gli affioramenti fatta eccezione per le eventuali opere di presidio che si rendessero necessarie per garantire la stabilità delle pareti, tali opere dovranno preferibilmente essere realizzate con tecniche che consentano la conservazione, quanto più possibile, l'integrità dell'affioramento.*

*Omissis.*



Figura 3 - vincoli boschivi

COMUNE DI SERRA SAN QUIRICO - AREA TECNICA

TEL: 0731818207

TEL: + 39 3470311012

EMAIL: [areatecnica@comune.serrasanquirico.an.it](mailto:areatecnica@comune.serrasanquirico.an.it)

PEC: [protocollo.serrasanquirico@emarche.it](mailto:protocollo.serrasanquirico@emarche.it)

Pagina 5 di 13



# COMUNE di SERRA SAN QUIRICO

(Provincia di Ancona)

Piazza delle Libertà n.1 – 60048 Serra San Quirico (AN)

C.F. – P.IVA 00182380428

-  **Emergenze botanico vegetazionali (Aree BA)**  
Aree in cui sono presenti le specie vegetali endemiche e rare o in via di scomparsa, peculiari della regione Marche (art. 65, Nta, Prg)
-  **Aree BB**  
Aree con presenza di associazioni vegetali di grande interesse, che si manifestano con frequenze più numerose rispetto alle precedenti e impegnano ambiti territoriali che possono anche essere di minori dimensioni (art. 65, Nta, Prg)
-  **Aree BC**  
Aree regionali che comprendono altri boschi e la vegetazione ripariale (art. 65, Nta, Prg)
-  **Territori soggetti ad erosione rapida**  
(art. 66, Nta, Prg)

## 2. PAI

Il tratto della ferrovia interessa zone classificate dal Piano Assetto Idrogeologico dei bacini di rilievo regionale delle Marche come **Area a rischio frana medio R2 ed elevato R3, pericolosità elevata P3 e molto elevata P4** (figura 1 e figura 2):

- F-12-1365: R3 – P4
- F-12-1356: R3 – P3
- F-12-1353: R2 – P3

Secondo art. 12 comma 3 NTA PAI:

*“Nelle aree di versante a rischio frana con livello di pericolosità elevata, AVD\_P3, sono consentiti esclusivamente, nel rispetto delle vigenti normative tecniche:*

*a) interventi per il monitoraggio e la bonifica dei dissesti, di messa in sicurezza delle aree a rischio o delle costruzioni, di contenimento o di sistemazione definitiva dei versanti, da eseguirsi di norma mediante tecniche di ingegneria naturalistica, volti alla ricostituzione degli equilibri naturali alterati e alla regolazione o eliminazione, per quanto possibile, dei fattori incompatibili di interferenza antropica;*

*b) interventi di demolizione di manufatti edilizi;*

*c) interventi a carattere obbligatorio richiesti da specifiche norme di settore purché sia valutata dal soggetto proponente la loro compatibilità con la pericolosità da frana o valanga dell'area e siano apportate le eventuali misure di mitigazione del rischio;”*

*d) interventi di manutenzione ordinaria, straordinaria, restauro e risanamento conservativo e ristrutturazione edilizia di cui all'art. 3, comma 1, lettere a), b), c) e d) del D.P.R. 6. giugno 2001, n. 380. La ristrutturazione di cui alla presente lettera non può comportare aumento volumetrico; ai fini del calcolo della volumetria per gli interventi di cui alla presente lettera non si tiene conto delle innovazioni necessarie per gli adeguamenti degli edifici esistenti in materia igienico-sanitaria, sismica, di sicurezza ed igiene sul lavoro, di superamento delle barriere architettoniche;*





# COMUNE di SERRA SAN QUIRICO

(Provincia di Ancona)

Piazza delle Libertà n.1 – 60048 Serra San Quirico (AN)

C.F. – P.IVA 00182380428

- e) cambi di destinazione d'uso negli edifici, anche connessi agli interventi di cui alla lettera d), purché non comportino aumento del carico urbanistico o un aggravamento delle condizioni di rischio;
- f) interventi di ristrutturazione urbanistica di cui all'articolo 3, comma 1, lettera f) del D.P.R. 6 giugno 2001, n. 380, a condizione che venga valutata la pericolosità da frana o valanga dell'area ed apportati gli eventuali interventi per la mitigazione del rischio; i predetti interventi sono eseguiti previo parere vincolante dell'Autorità di bacino;
- g) interventi volti a mitigare la vulnerabilità dell'edificio in rapporto alla pericolosità da frana o valanga dell'area;
- h) interventi indifferibili e urgenti a tutela della pubblica incolumità o del sistema ambientale;
- i) manutenzione e ristrutturazione di infrastrutture tecnologiche o viarie, nonché la realizzazione di modesti manufatti ad esse strettamente funzionali, quali cabine elettriche e similari;
- j) realizzazione ed ampliamento di infrastrutture tecnologiche o viarie, pubbliche o di interesse pubblico, nonché delle relative strutture accessorie; tali opere sono condizionate ad uno studio da parte del soggetto attuatore in cui siano valutate eventuali soluzioni alternative, la compatibilità con la pericolosità delle aree e l'esigenza di realizzare interventi per la mitigazione della pericolosità, previo parere vincolante dell'Autorità di bacino;
- k) interventi per reti ed impianti tecnologici, per sistemazioni di aree esterne, recinzioni ed accessori pertinenziali agli edifici, alle infrastrutture ed attrezzature esistenti, purché non comportino la realizzazione di nuove volumetrie e non aggravino le condizioni di instabilità dell'area in frana;
- l) spazi verdi, compresa la realizzazione di aree per il tempo libero e lo sport, ad esclusione di aree destinate a campeggio, purché non comportino la realizzazione di nuove volumetrie a carattere permanente e non aggravino le condizioni di instabilità dell'area in frana;
- m) nelle zone agricole, come definite dalla L.R. 8 marzo 1990, n.13 e successive modificazioni, sono consentite:
- nuove costruzioni di cui all'art. 3, comma 1, lettere c), e) ed f) della L.R. 13/1990, se non diversamente localizzabili nel terreno dell'azienda in riferimento all'assetto colturale ed idrogeologico della proprietà;
  - ampliamenti per il miglioramento igienico-funzionale delle abitazioni necessari per esigenze igieniche o per l'esercizio dell'attività.

4. Nelle aree di versante a rischio frana con livello di pericolosità molto elevata, (AVD P4) e nelle aree di versante a rischio valanga (AVV R4), sono consentiti esclusivamente gli interventi di cui al comma 3 lettere a), b), c), d) ad esclusione della ristrutturazione edilizia, e), g), h), i), j) e k).

5. Tutti gli interventi consentiti dal presente articolo sono subordinati ad una verifica tecnica, condotta anche in ottemperanza alle prescrizioni di cui al D.M.LL.PP. 11 marzo 1988, volta a dimostrare la compatibilità tra l'intervento, le condizioni di dissesto ed il livello di rischio esistente. Tale verifica, redatta e firmata da un tecnico abilitato, deve essere allegata al progetto di intervento.”

Pertanto l'opera in questione non soddisfacendo tali condizioni deve ritenersi non conforme ai vincoli idrogeologici vigenti.



# COMUNE di SERRA SAN QUIRICO

(Provincia di Ancona)

Piazza delle Libertà n.1 – 60048 Serra San Quirico (AN)

C.F. – P.IVA 00182380428

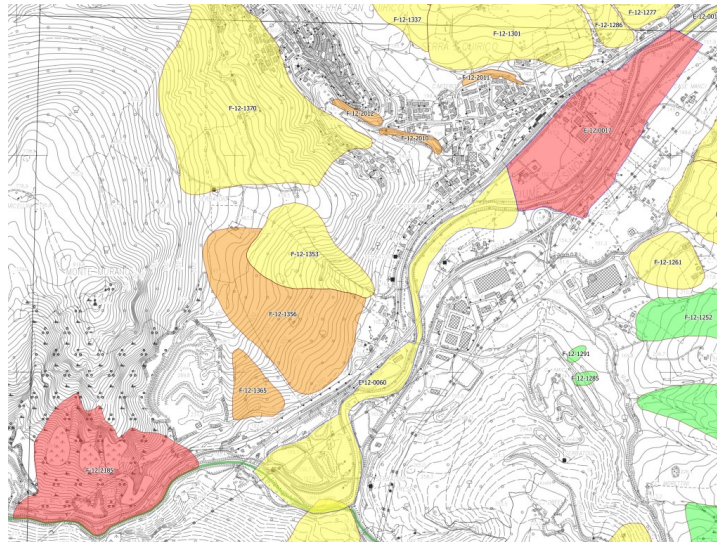


Figura 4 – PAI Marche

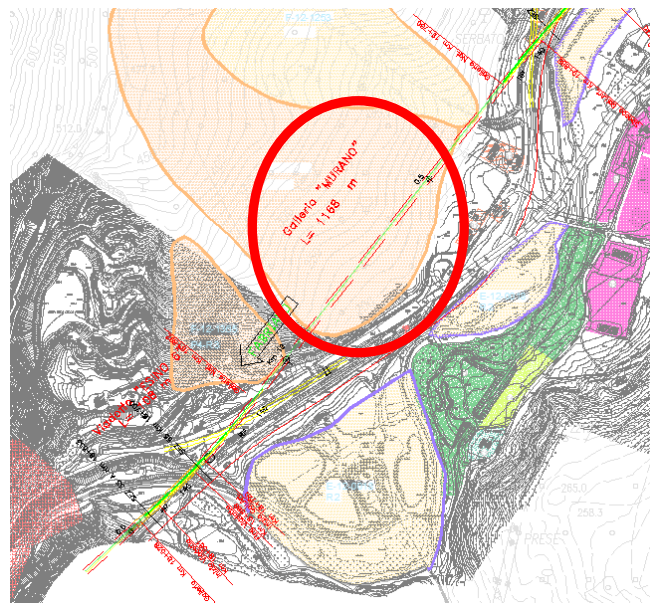


Figura 5 - Progetto ferrovie

### 3. PAESAGGISTICA E BENI DI VALORE STORICO ARCHITETTONICO

L'intervento in oggetto ricade sotto i vincoli Beni paesaggistici (art. 136 e 142 del d.lgs. 42/2004):

- Valle del Fiume Esino DM 31/07/1985;
- Parco Regionale Gola della Rossa e Frasassi DM 31/07/1985;

---

COMUNE DI SERRA SAN QUIRICO - AREA TECNICA

TEL: 0731818207

TEL: + 39 3470311012

EMAIL: [areatecnica@comune.serrasanquirico.an.it](mailto:areatecnica@comune.serrasanquirico.an.it)

PEC: [protocollo.serrasanquirico@emarche.it](mailto:protocollo.serrasanquirico@emarche.it)

Pagina 8 di 13



# COMUNE di SERRA SAN QUIRICO

(Provincia di Ancona)

Piazza delle Libertà n.1 – 60048 Serra San Quirico (AN)

C.F. – P.IVA 00182380428

L'intervento interagisce con i seguenti beni di valore storico-architettonico (art. 10, 12 e 45 del d.lgs 42/2004):

- Chiesa di Santa Maria di Loreto, sottoposta a tutela *ope legis*;
- Ponticello km 246/713.

Rispetto alla tutela paesaggistica e dei beni di valore storico – architettonico:

1. Rispetto alla soluzione della viabilità identificata come “NV07” si riprende la nota della Soprintendenza Speciale per il Piano Nazionale di Ripresa e Resilienza con cui si prescrive che “ogni eventuale ulteriore modifica, ..., dovrà essere trasmessa e approvata dalla Soprintendenza ABAP”. Si precisa ulteriormente che tali eventuali varianti dovranno essere approvate da questo Comune.

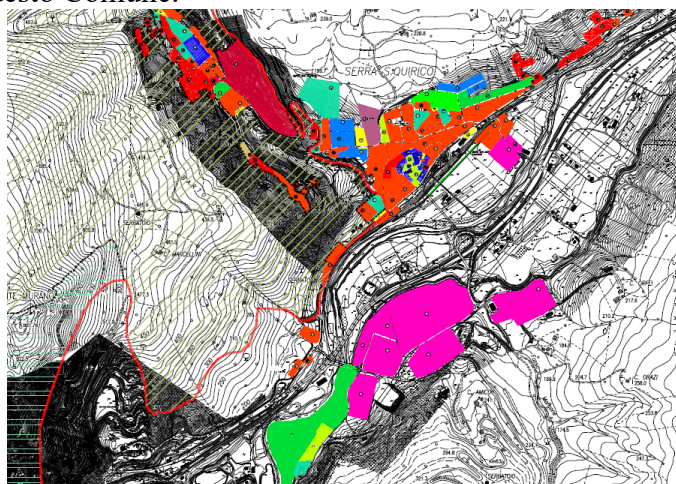


Figura 6 - vincolo Parco Regionale Gola della Rossa e Frasassi

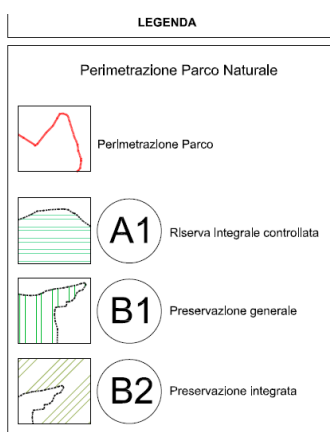


Figura 7 - legenda Parco Regionale Gola della Rossa e Frasassi

2. Si richiedono indicazioni in tale fase progettuale sul recupero della ferrovia in dismissione, come prescritto al punto 11 del parere citato della Soprintendenza.

---

COMUNE DI SERRA SAN QUIRICO - AREA TECNICA

TEL: 0731818207

TEL: + 39 3470311012

EMAIL: [areatecnica@comune.serrasanquirico.an.it](mailto:areatecnica@comune.serrasanquirico.an.it)

PEC: [protocollo.serrasanquirico@emarche.it](mailto:protocollo.serrasanquirico@emarche.it)

Pagina 9 di 13



# COMUNE di SERRA SAN QUIRICO

(Provincia di Ancona)

Piazza delle Libertà n.1 – 60048 Serra San Quirico (AN)

C.F. – P.IVA 00182380428

3. Riguardo al ponticello al km 246/713 (figura sottostante) vincolato con delibera n. 121 del 30 novembre 2022 della Commissione regionale per il patrimonio delle Marche ai sensi degli artt. 10 e 13 del d.lgs. 42/2004, si precisa che non potrà essere soggetto ad interventi di alcun genere, se non dopo successivo parere di questo Ente.





# COMUNE di SERRA SAN QUIRICO

(Provincia di Ancona)

Piazza delle Libertà n.1 – 60048 Serra San Quirico (AN)

C.F. – P.IVA 00182380428

## LOCALIZZAZIONE

<b>LINEA FERROVIARIA</b>	Orte - Falconara		
<b>TRATTA o STAZIONE</b>	PM228 – Castelplaino- st. Genga		
<b>COMUNE</b>	Genga		
<b>PROGRESSIVA CHILOMETRICA [Km.]</b>	<b>246+713</b> (linea storica)	<b>N° BINARI</b>	<b>2</b>




Figura 8 - ponticello km 246+713

## 4. ZONE PROTETTE

Il progetto rientra all'interno delle zone protette, classificate come Parco della Gola della Rossa e di Frasassi – EUAP1054, con classificazione ZPS Gola della Rossa e di Frasassi – IT5320017, e SIC/ZSC Gola della Rossa – IT5320004.

**COMUNE DI SERRA SAN QUIRICO - AREA TECNICA**

TEL: 0731818207

TEL: + 39 3470311012

EMAIL: [areatecnica@comune.serrasanquirico.an.it](mailto:areatecnica@comune.serrasanquirico.an.it)

PEC: [protocollo.serrasanquirico@emarche.it](mailto:protocollo.serrasanquirico@emarche.it)

Pagina 11 di 13





# COMUNE di SERRA SAN QUIRICO

(Provincia di Ancona)

Piazza delle Libertà n.1 – 60048 Serra San Quirico (AN)

C.F. – P.IVA 00182380428

Come ampiamente evidenziato dalla Relazione Tecnica del Piano di Gestione dei Siti Natura2000 – P.S.R. Marche Area di progetto n. 18 “Gola della Rossa e di Frasassi” – ZPS IT5320017, SIC ITT5320004 e SIC IT5320003, l’intervento così come proposto da R.F.I. risulta eccessivamente impattante e tale da creare una pressione e minaccia nei confronti degli aspetti botanici e faunistici.

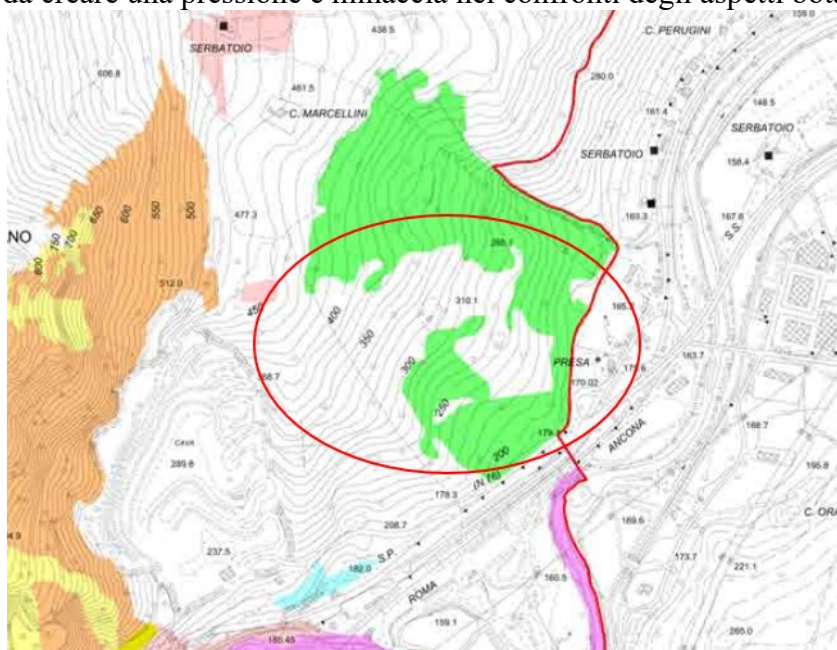


Figura 9-Stralcio ZPS

## 5. CONCLUSIONI E ASPETTI SOCIO ECONOMICI

A valle di tutte le non conformità sopracitate, questo Ente richiede una variante al tracciato dell’intervento in oggetto. Tale variante, in particolare, dovrà:

- evitare le zone soggette a vincolo idrogeologico (PAI);
- evitare interferenze con le zone tutelate delle risorse idriche;
- rispettare le indicazioni della Soprintendenza, preservando integralmente i manufatti tutelati già indicati dalla stessa;
- non interessare le zone tutelate dell’Ente Parco, modificando la posizione di ingresso della galleria “Murano” ed il viadotto NV06. Si suggerisce di addossare il nuovo tracciato al fiume Esino, come previsto dalla soluzione alternativa proposta dallo stesso soggetto proponente;
- evitare la demolizione dei fabbricati esistenti, visto il loro numero rapportato alla popolazione esistente sul territorio, comporterebbe una perdita in termini socio-economici letale nei confronti di tutte le attività all’interno del comune stesso.



# COMUNE di SERRA SAN QUIRICO

(Provincia di Ancona)

Piazza delle Libertà n.1 – 60048 Serra San Quirico (AN)

C.F. – P.IVA 00182380428

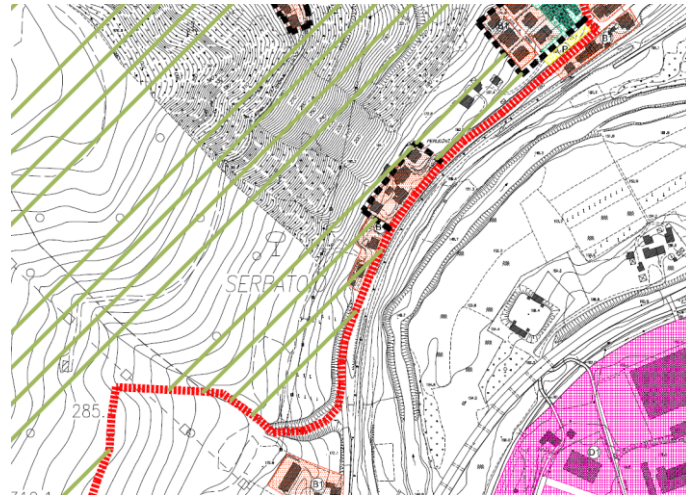


Figura 10 - Perimetro zona Ente Parco interessato dal progetto

Inoltre, si ritiene assolutamente necessaria la realizzazione di un sottopasso carrabile in zona via F.lli Bandiera, in quanto il sottopasso ciclopedonale proposto compromette la viabilità del quartiere urbano. Tale sottopasso rappresenta una via di fuga necessaria per il quartiere interessato, in caso di esondazioni del fiume Esino (come avvenuto in due occasioni negli ultimi 30 anni).

Serra San Quirico, li 10/04/2024

Il Responsabile dell'Area Tecnica  
ing. Alessandro Lucarelli

DOCUMENTO INFORMATICO FIRMATO DIGITALMENTE  
AI SENSI DEL D.LGS. 82/2005 E SOSTITUISCE IL  
DOCUMENTO CARTACEO CON FIRMA AUTOGRAFA