


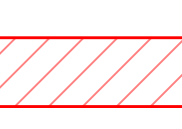





LEGENDA

-  ELETTRORODOTTO AEREO 380 KV TERNA
-  CONFINI COMUNALI
-  STAZIONE 380 KV - 150 KV BRINDISI SUD (ESISTENTE)
- OPERE RINFORZO RETE**
-  IPOTESI CORRIDOIO CAVO AEREO
-  IPOTESI CAVO INTERRATO

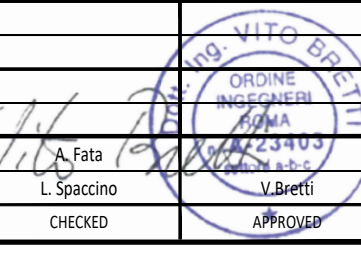




LEGENDA RETE NATURA 2000

-  AREE ZSC, ZPS

AMPLIAMENTO BRINDISI SUD SOLUZIONE 2

AMPLIAMENTO BRINDISI SUD SOLUZIONE 1

BRINDISI

00	ESISTENZA	Emissione definitiva	L. BRINDISI	L. SODANO			
REV.	DATA	DESCRIZIONE	PREPARATO	CONFERMATO			
		Progetto di fattibilità tecnico economica per la realizzazione del Parco Eolico Offshore: KALLIA.					
		FILE NAME: \SAL\BRINDISI\AREA ON SHORE - INQUADRAMENTO SUI SITI RETE NATURA 2000 ED AREE IBA.DWG					
CLASSIFICATION:	FORMAT:	SCALE:	PLT SCALE:	SHEET:			
Final Issue	A0	1:5.000	1:1	3	3 of 5		
		AREA ON SHORE - INQUADRAMENTO SUI SITI RETE NATURA 2000 ED AREE IBA					
Supporto SIA		CLIENT CODE					
IMP.	GROUP	SIC.	PROFESSIONE	PROVINCIA			
		013 00					