

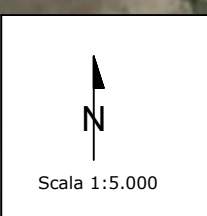


OPERE RINFORZO RETE

-  IPOTESI CORRIDOIO CAVO AEREO
-  IPOTESI CAVO INTERRATO



LEGENDA RETE NATURA 2000

-  AREE ZSC, ZPS



Scale 1:5.000

BRINDISI

00		Emissione definitiva		L. 26/04/2014		L. 26/04/2014	
REV.	DATA	DESCRIZIONE	PREPARED	REVISIONE	DATA	REVISIONE	DATA
		Progetto di fattibilità tecnica economica per la realizzazione del Parco Eolico Offshore: KALLIA.					
		FILE NAME: \\SAL-001\TAV\013_00\AREA ON SHORE - INQUADRAMENTO SUI SITI RETE NATURA 2000 ED AREE IBA.DWG					
CLASSIFICATION:	FORMAT:	SCALE:	PLT SCALE:	SHEET:			
Final Issue	A0	1:5.000	1:1	4	4 of 5		
TITLE: AREA ON SHORE - INQUADRAMENTO SUI SITI RETE NATURA 2000 ED AREE IBA							
UTILIZATION SCOPE:		CLIENT CODE					
Supporto SIA		IMP.	GROUP	SEC.	PROVISION	PROJECT	
		KAI ENG TAV		013_00			