












-  ELETTRODOTTO AEREO 380 kV TERNA
-  CONFINI COMUNALI
-  STAZIONE 380 kV - 150 kV BRINDISI SUD (ESISTENTE)
-  IPOTESI CORRIDOIO CAVO AEREO
-  IPOTESI CAVO INTERRATO

- P.P.T.R. PUGLIA
AREE PROTETTE - SITI NATURALISTICI
-  BP - PARCHI E RISERVE
 -  UCP - AREE DI RISPETTO DEI PARCHI E DELLE RISERVE REGIONALI (100 m)
 -  UCP - SITI DI RILEVANZA NATURALISTICA

(fonte: <https://pugliacon.regione.puglia.it>)

| | | | | | | | | | | | |
|---|------|--|-----------|-----------------------------|--------|-------------|--------|----------------|--------|-----------------|--------|
| 00 | | Emissione definitiva | | L. BRINDISI | | L. BRINDISI | | L. BRINDISI | | L. BRINDISI | |
| REV. | DATA | DESCRIZIONE | PREPARATO | VERIFICATO | LAUREA | LAUREA | LAUREA | LAUREA | LAUREA | LAUREA | LAUREA |
|  | | Progetto di fattibilità tecnico economica per la realizzazione del Parco Eolico Offshore: KALLIA. | | | | | | | | | |
|  | | FILENAME: BRINDISI_TAV_015_00_AREA_ON_SHORE_INQUADRAMENTO_SU_PPTR_AREE_PROTETTE_SITI_NATURALISTICI | | CLASSIFICATION: Final Issue | | FORMAT: A0 | | SCALE: 1:5.000 | | PLOT SCALE: 1:1 | |
|  | | AREA ON SHORE - INQUADRAMENTO SU PPTR - AREE PROTETTE SITI NATURALISTICI | | | | | | | | | |
| UTILIZATION SCOPE: Supporto SIA | | CLIENT CODE: | | PROJECT CODE: | | SHEET: | | OF: | | OF: | |
| SUPPORTO SIA | | KAI | | ENG | | TAV | | 015 | | 00 | |