

OPERE RINFORZO RETE

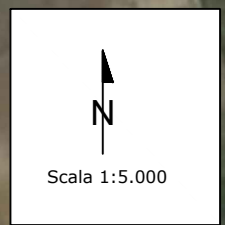
 IPOTESI CORRIDOIO CAVO AEREO

 IPOTESI CAVO INTERRATO

P.P.T.R. PUGLIA
COMPONENTI GEOMORFOLOGICHE




NESSUN ELEMENTO IN QUESTA AREA

(fonte: <https://pugliacon.regione.puglia.it>)



Scale 1:5.000

BRINDISI

00		Emissione definitiva		L. 01/02/2024		L. 01/02/2024		L. 01/02/2024		L. 01/02/2024											
REV.	DATA	DESCRIZIONE	PREPARED	DATE	DESCRIZIONE	PREPARED	DATE	DESCRIZIONE	PREPARED	DATE	DESCRIZIONE										
		PROGETTO: Progetto di fattibilità tecnico economica per la realizzazione del Parco Eolico Offshore: KALLIA.																			
		FILE NAME: REALIZZAZIONE DEL PARCO EOLICO OFFSHORE - INQUADRAMENTO SU PPTR - COMPONENTI GEOMORFOLOGICHE.DWG																			
CLASSIFICATION:	FORMAT:	SCALE:	PLT SCALE:	SHEET:																	
Final Issue	A0	1:5.000	1:1	4 of 5																	
		AREA ON SHORE - INQUADRAMENTO SU PPTR - COMPONENTI GEOMORFOLOGICHE																			
UTILIZATION SCOPE: Supporto SIA		CLIENT CODE: <table border="1"> <tr> <td>IMP.</td> <td>GROUP</td> <td>SIC.</td> <td>PRODOTTORE</td> <td>PROGETTO</td> </tr> <tr> <td></td> <td></td> <td></td> <td></td> <td></td> </tr> </table>										IMP.	GROUP	SIC.	PRODOTTORE	PROGETTO					
IMP.	GROUP	SIC.	PRODOTTORE	PROGETTO																	
		KAI ENG TAV 018 00																			