






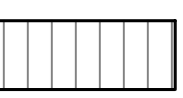




-  ELETTRODOTTO AEREO 380 kV TERNA
-  CONFINI COMUNALI
-  STAZIONE 380 kV - 150 kV BRINDISI SUD (ESISTENTE)
-  IPOTESI CORRIDOIO CAVO AEREO
-  IPOTESI CAVO INTERRATO

-  PUTT/p PUGLIA
AMBITI TERRITORIALI ESTESI
-  AMBITO "A": VALORE ECCEZIONALE
-  AMBITO "B": VALORE RILEVANTE
-  AMBITO "C": VALORE DISTINGUIBILE
-  AMBITO "D": VALORE RELATIVO

FONTE: <http://sit.puglia.it>

00	Emissione definitiva	L. 10/01/2014	L. 10/01/2014	L. 10/01/2014	
REV.	DATA	DESCRIZIONE	L. 10/01/2014	L. 10/01/2014	L. 10/01/2014
					
Progetto di fattibilità tecnico economica per la realizzazione del Parco Eolico Offshore: KALLIA.					
FILE NAME: AREA ON SHORE - INQUADRAMENTO SU PUTT - AMBITI TERRITORIALI ESTESI (SUD)					
CLASSIFICATION:	FORMAT:	SCALE:	PLT SCALE:	SHEET:	
Final Issue	A0	1:5.000	1:1	3 of 5	
TITLE:					
AREA ON SHORE - INQUADRAMENTO SU PUTT - AMBITI TERRITORIALI ESTESI					
UTILIZATION SCOPE:					
Supporto SIA					
CLIENT CODE:					
KAI ENG TAV 021 00					