

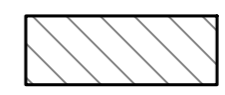
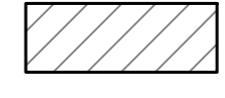




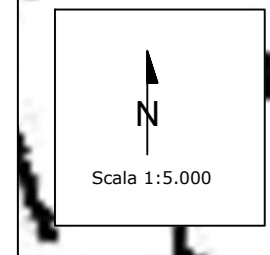


- OPERE RINFORZO RETE
-  IPOTESI CORRIDOIO CAVO AEREO
  -  IPOTESI CAVO INTERRATO

- PUTT/p PUGLIA  
AMBITI TERRITORIALI ESTESI
-  AMBITO "A": VALORE ECCEZIONALE
  -  AMBITO "B": VALORE RILEVANTE
  -  AMBITO "C": VALORE DISTINGUIBILE
  -  AMBITO "D": VALORE RELATIVO

FONTE: <http://sit.puglia.it>

NO	VERSIONE	DESCRIZIONE	ELABORATO	REVISOR	DATA
00		Emissione definitiva			
<p><b>PROGETTO</b></p> <p>Progetto di fattibilità tecnico economica per la realizzazione del Parco Eolico Offshore: KALLIA.</p> <p><b>FILE NAME:</b> AREA ON SHORE - INQUADRAMENTO SU PUTT - AMBITI TERRITORIALI ESTESI</p> <p><b>CLASSIFICATION:</b> Final Issue    <b>FORMAT:</b> A0    <b>SCALE:</b> 1:5.000    <b>PILOT SCALE:</b> 1:1    <b>SHEET:</b> 4 of 5</p> <p><b>TITLE:</b> AREA ON SHORE - INQUADRAMENTO SU PUTT - AMBITI TERRITORIALI ESTESI</p> <p><b>UTILIZATION SCOPE:</b> Supporto SIA</p> <p><b>CLIENT CODE:</b> KAI ENG TAV 021 00</p>					



BRINDISI