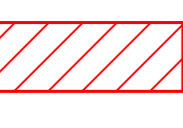

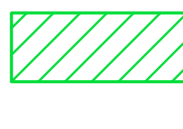


OPERE RINFORZO RETE


-  IPOTESI CORRIDOIO CAVO AEREO
-  IPOTESI CAVO INTERRATO

LEGENDA PIANO DI TUTELA DELLE ACQUE
AREE DI VINCOLO D'USO DEGLI ACQUIFERI

-  AREE VULNERABILI ALLA CONTAMINAZIONE SALINA

(fonte: <https://pugliacon.regione.puglia.it>)

| | | | | | |
|------|------------|----------------------|-----------|-------------|--------------|
| 00 | 14/02/2024 | Emissione definitiva | V. Nordi | L. Spontano | |
| REV. | DATE | DESCRIPTION | REVISIONE | CAVITÀ | APPROVAZIONE |

Progetto di fattibilità tecnica economica per la realizzazione del Parco Eolico Offshore: KALLIA.

FILE NAME: \PUGLIA\TAV\022_00\AREA ON SHORE - INQUADRAMENTO SU PIANO DI TUTELA DELLE ACQUE.DWG
 CLASSIFICATION: Final Issue FORMAT: A0 SCALE: 1:5.000 PLOT SCALE: 1:1 SHEET: 4 of 5

TITLE: AREA ON SHORE - INQUADRAMENTO SU PIANO DI TUTELA DELLE ACQUE

UTILIZATION SCOPES: Supporto SIA

CLIENT CODE: **KAI ENG TAV 022 00**

The document is property of Kallia Energy S.p.A. - It is strictly forbidden to reproduce the document, in whole or in part, and to provide or allow any unauthorized disclosure of its contents without the written consent of Kallia Energy S.p.A.