






-  ELETTRODOTTO AEREO 380 kV TERNA
-  CONFINI COMUNALI
-  STAZIONE 380 kV - 150 kV BRINDISI SUD (ESISTENTE)
-  IPOTESI CORRIDOIO CAVO AEREO
-  IPOTESI CAVO INTERRATO




OPERE RINFORZO RETE

P.A.I. PUGLIA  
PERICOLOSITA' GEOMORFOLOGICA

NESSUN ELEMENTO IN QUESTA AREA



(FONTE: <https://www.distrettoappenninomeridionale.it/>)

00		Emissione definitiva		V. Nardo		L. Spertino		G. Spertino	
REV.	DATE	DESCRIPTION	REVISIONI	PROGETTO	VERIFICATO	APPROVATO	CONFERMATO	ESISTENTE	ALTERNATIVE
		PROGETTO: Progetto di fattibilità tecnico economica per la realizzazione del Parco Eolico Offshore KALLIA.							
		FILE NAME: MALVALTORE 800 MW AREA ON SHORE - INQUADRAMENTO SU PAI - GEOMORFOLOGICA.DWG							
CLASSIFICATION: Final Issue		FORMAT: A0		SCALE: 1:5.000		PLOT SCALE: 1:1		SHEET: 3 of 5	
		TITLE: AREA ON SHORE - INQUADRAMENTO SU PAI - GEOMORFOLOGICA							
UTILIZATION SCOPE: Supporto SIA		CLIENT CODE:							
Supporto SIA		MAP		GROUP		SOC.		PROJECT	
Supporto SIA		KAI		ENG		TAV		023 00	