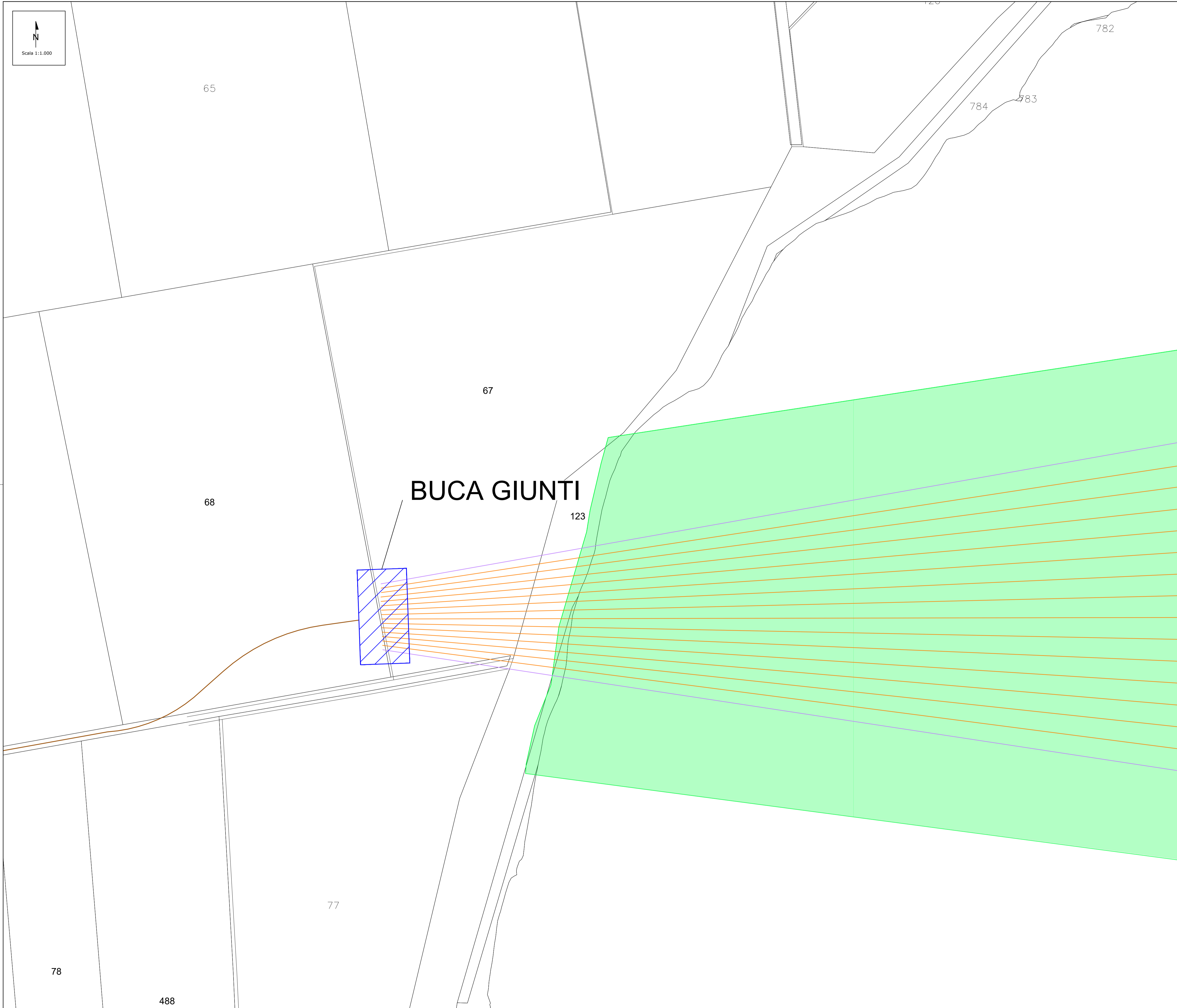
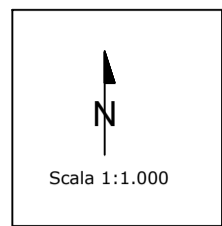







AREA ON SHORE - INDICAZIONE DEL PUNTO DI GIUNZIONE SU MAPPA CATASTALE

LEGENDA



-  CAVO 66 kV IN HDD
-  CAVO SPARES
-  CAVO 66 kV
-  CORRIDOIO DI POSA CAVI LATO MARE
-  BUCA GIUNTI MARE TERRA

00		15/02/2024	Emissione definitiva	V. Bonifati	L. Specchio	V. Bonetti	
REV.	DATE	DESCRIPTION	PREPARED	CHECKED	APPROVED		
PROJECT: Progetto di fattibilità tecnico economica per la realizzazione del Parco Eolico Offshore: KAILIA.							
FILE NAME: KAI.ENG.TAV.035.00 AREA ON SHORE - INDICAZIONE DEL PUNTO DI GIUNZIONE SU MAPPA CATASTALE.DWG							
CLASSIFICATION:	FORMAT:	SCALE:	PLOT SCALE:	SHEET:			
Final Issue	A1	1:1.000	1:1	1 di 1			
TITLE: AREA ON SHORE - INDICAZIONE DEL PUNTO DI GIUNZIONE SU MAPPA CATASTALE							
UTILIZATION SCOPE: Supporto SIA							
			CLIENT CODE: IMP GROUP DOC PROGRESSIVE REVISION				
			KAI ENG TAV 035 00				

This document is property of Kailia Energia S.p.A. It is strictly forbidden to reproduce this document, in whole or in part, and to provide to others any related information without the previous written consent by Kailia Energia S.p.A.