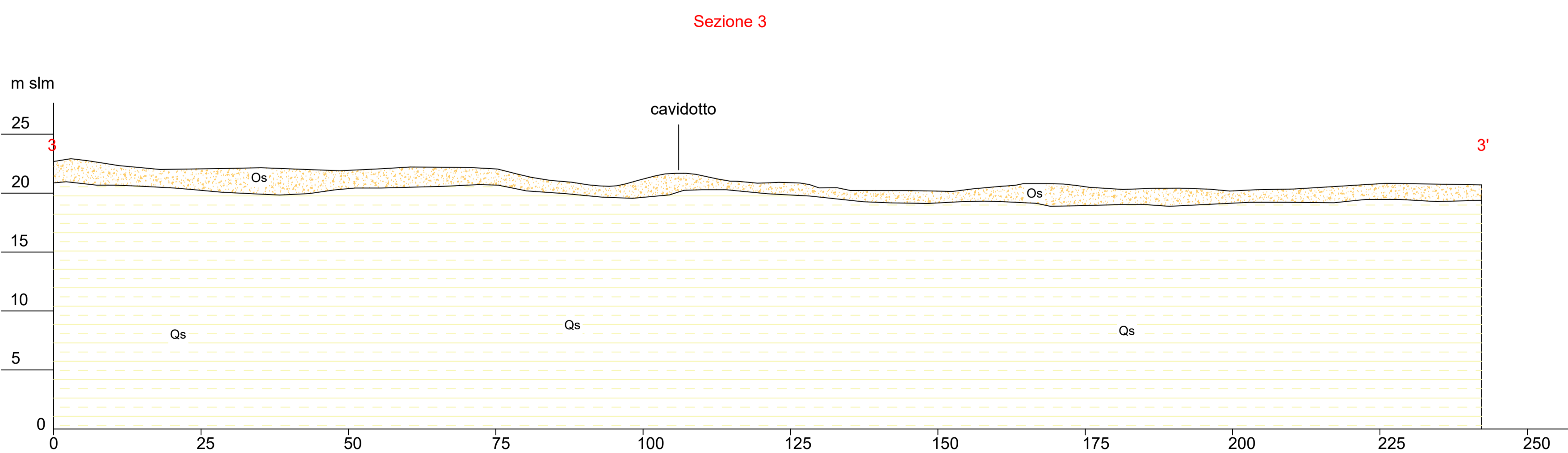
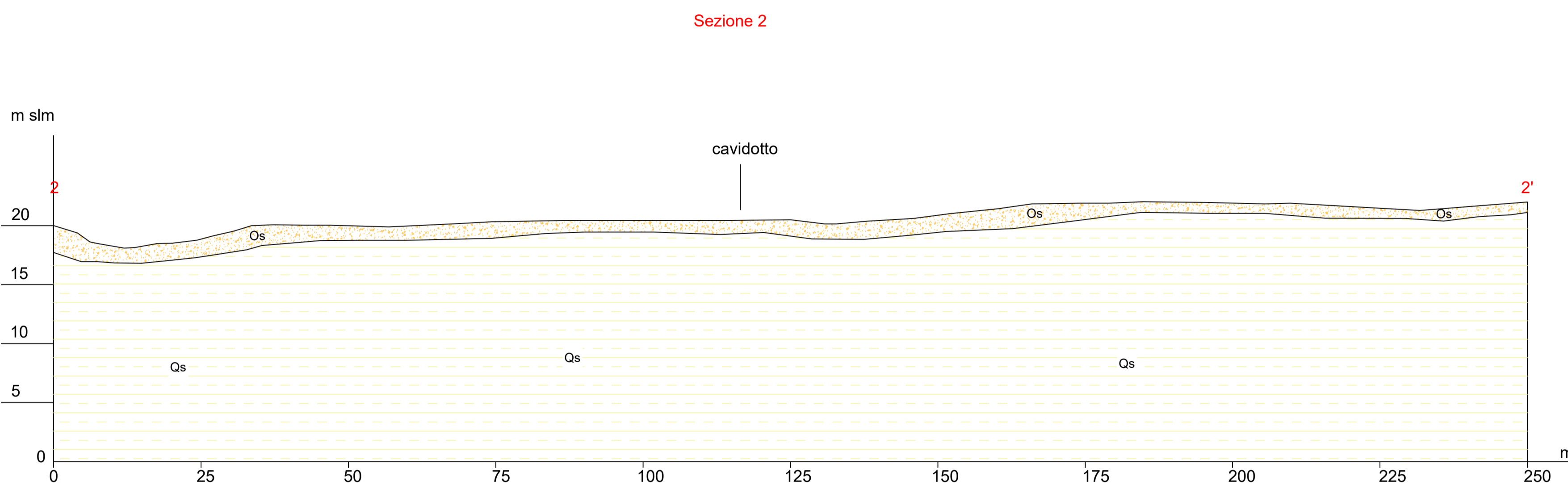
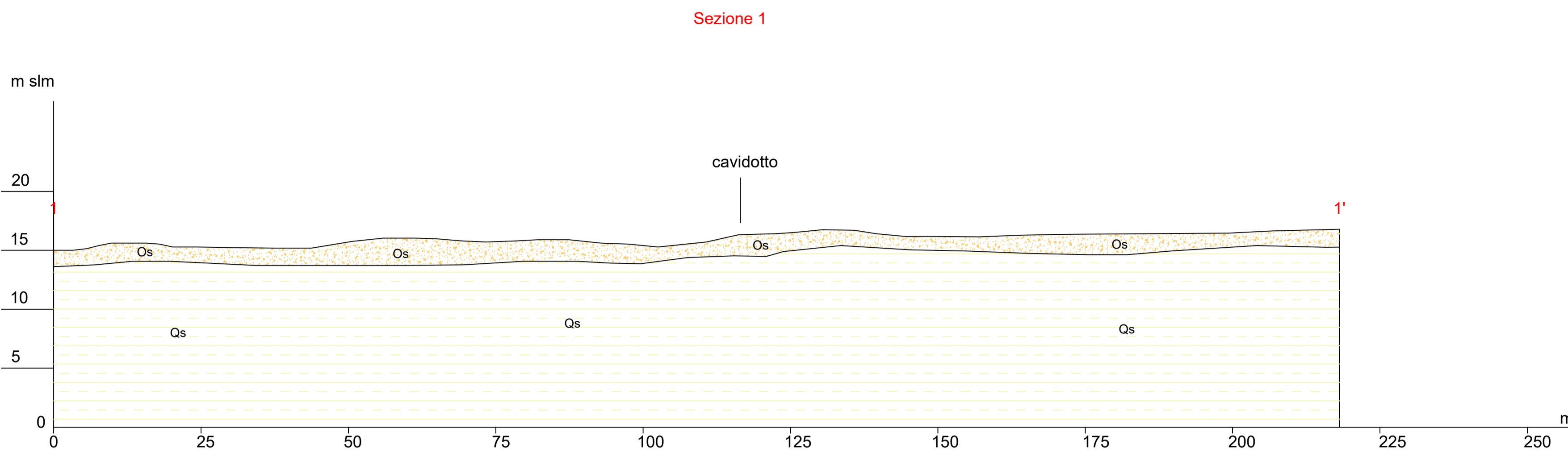


SEZIONI GEOLOGICHE

LEGENDA



- Os** Orizzonte di alterazione superficiale del substrato
- Qs** Sabbie giallastre, localmente cementate in strati di qualche cm di spessore che passano inferiormente a sabbie argillose e argille grigio azzurre.

Nella sezione onshore il cavidotto sarà interrato alla profondità massima di circa 3 m

00		15/02/2024	Emissione definitiva	D. Piccelli	D. Piccelli	D. Piccelli
REV.	DATE	DESCRIPTION	PREPARED	CHECKED	APPROVED	
		Progetto di fattibilità tecnico economica per la realizzazione del Parco Eolico Offshore: Kailia.				
		FILE NAME: KAI.ENG.TAV.040.00_SEZIONI GEOLOGICHE.DWG				
CLASSIFICATION:	FORMAT:	SCALE:	PILOT SCALE:	SHEET:		
Final issue	A1	-	1:1	2 di 2		
TITLE: SEZIONI GEOLOGICHE						
UTILIZATION SCOPE: Supporto SIA			CLIENT CODE			
IMP	GROUP	DOC	PROGRESSIVE	REVISION		
KAI	ENG	TAV	040	00		