






- OPERE RINFORZO RETE
-  IPOTESI CORRIDOIO CAVO AEREO
-  IPOTESI CAVO INTERRATO
-  RETICOLO IDROGRAFICO

00		Emissione definitiva		L. 10/08/2018		L. 10/08/2018	
REV.	DATA	DESCRIZIONE	PREPARED	DATE	SCALE	DATE	SCALE
		PROGETTO: Progetto di fattibilità tecnico economica per la realizzazione del Parco Eolico Offshore: KALLIA.					
		FILE NAME: \\KAL\PROG\KALLIA_CARTA DEL RETICOLO IDROGRAFICO DELLE OPERE DI PROGETTO ON-SHORE.DWG					
CLASSIFICATION: Final Issue		FORMAT: A0	SCALE: 1:5.000	PLT SCALE: 1:1	SHEET: 4	of 5	
TITLE: CARTA DEL RETICOLO IDROGRAFICO DELLE OPERE DI PROGETTO ON-SHORE							
UTILIZATION SCOPE: Supporto SIA							
CLIENT CODE:		INF:	GROUP:	DIV:	PROJECT:	PROJECT:	
Supporto SIA		KAI ENG TAV		042		00	