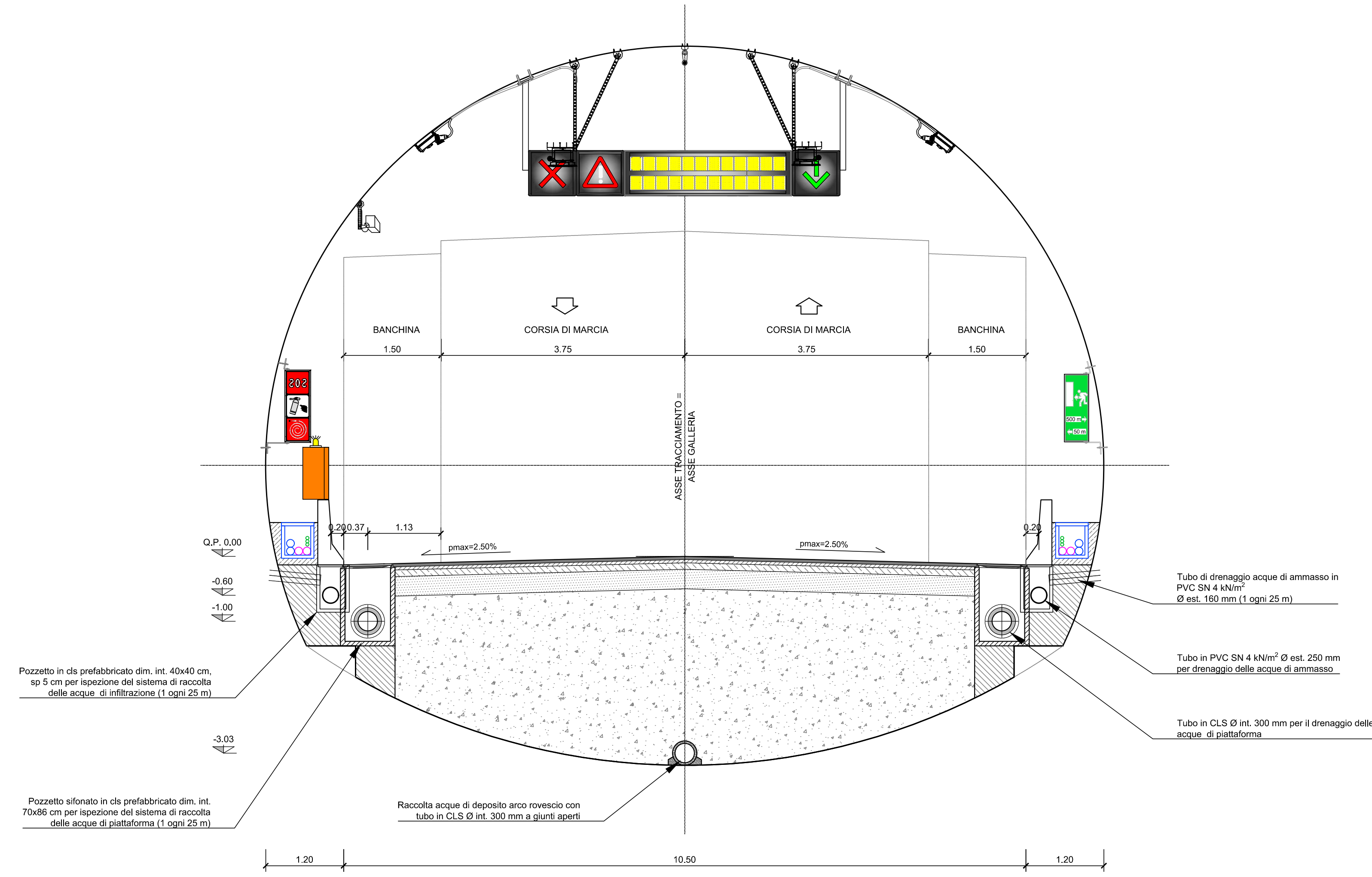
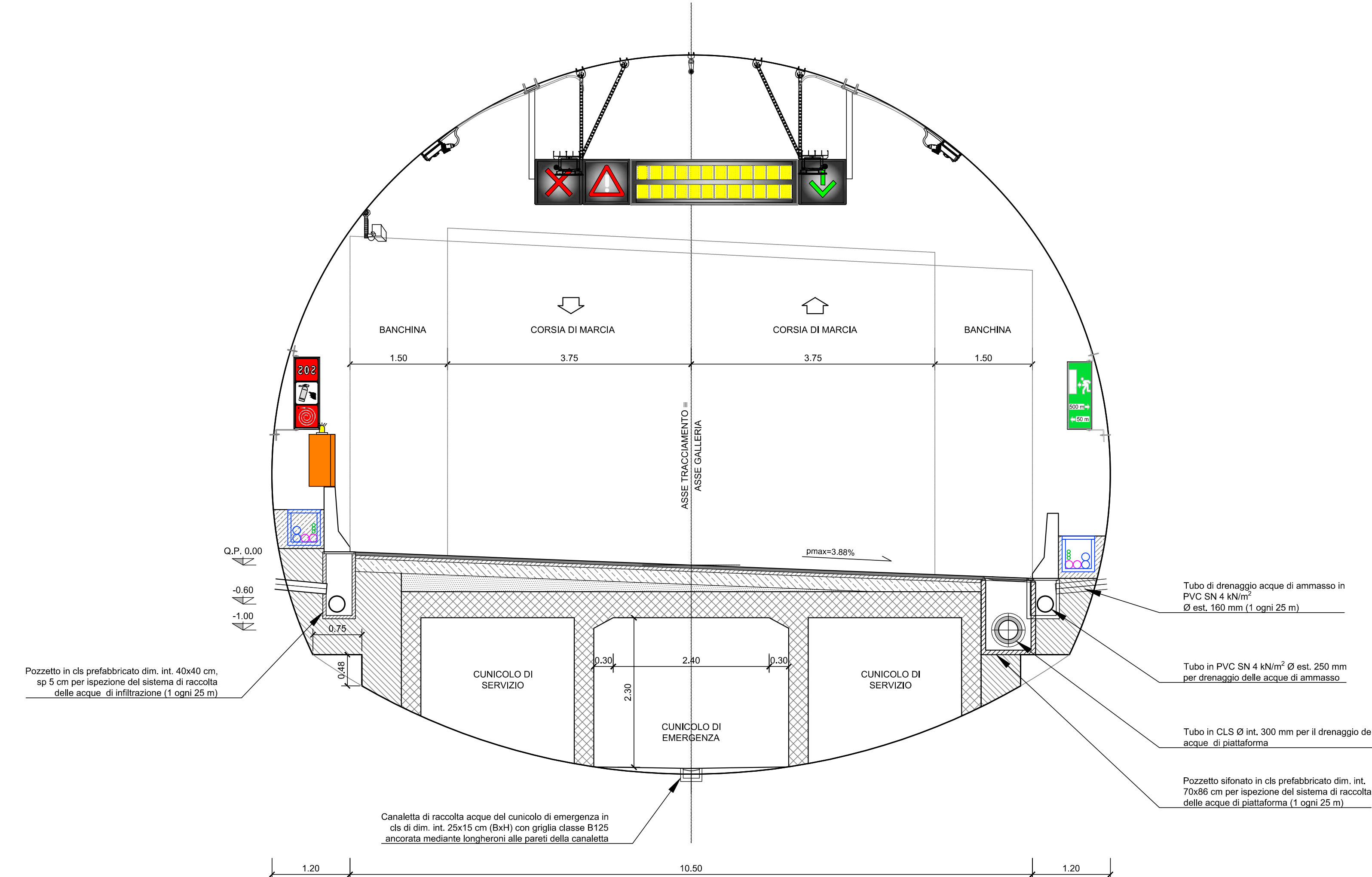


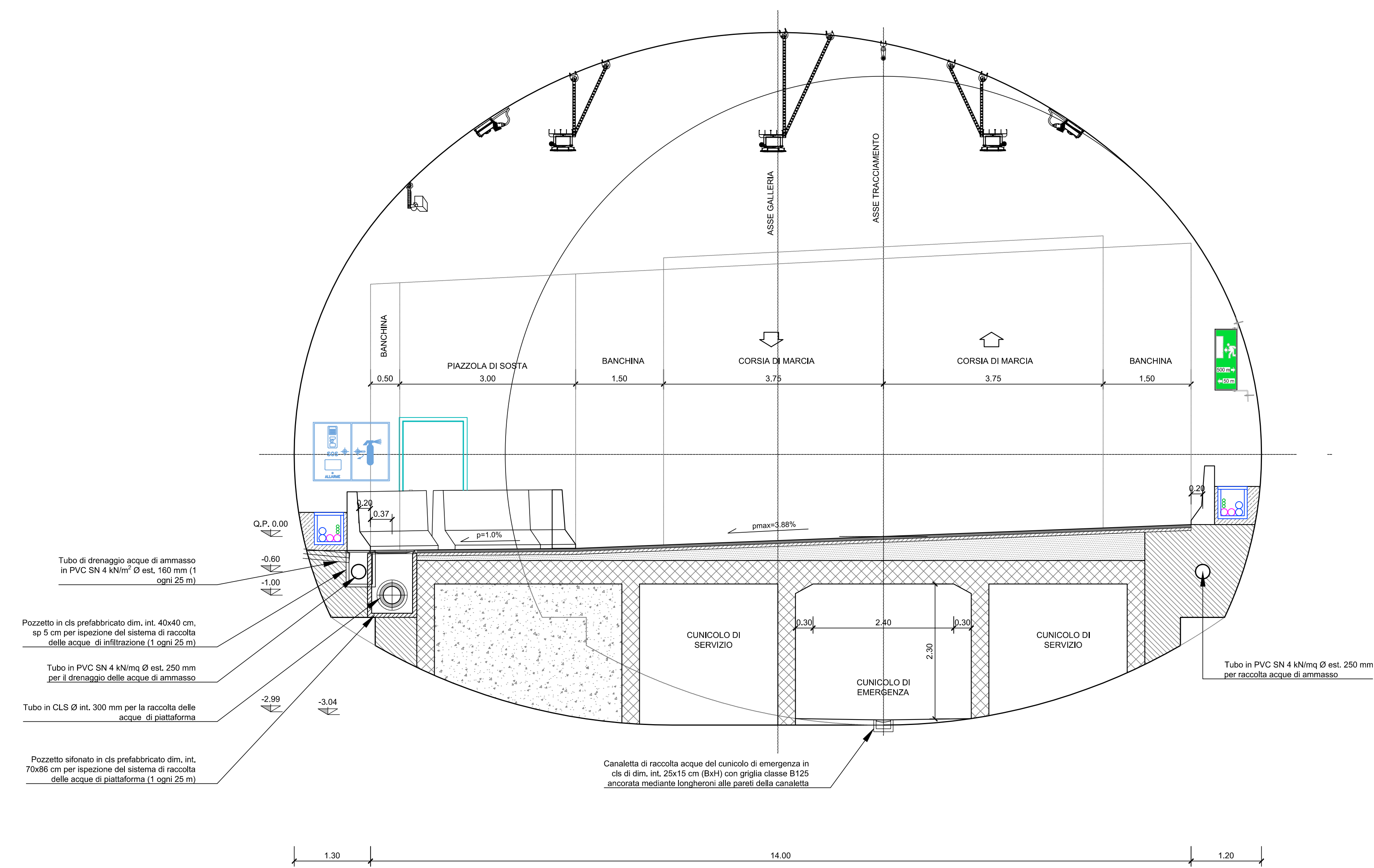
SEZIONE TIPO RETTIFILLO - SEZIONE TRASVERSALE  
(SCALA 1:50)



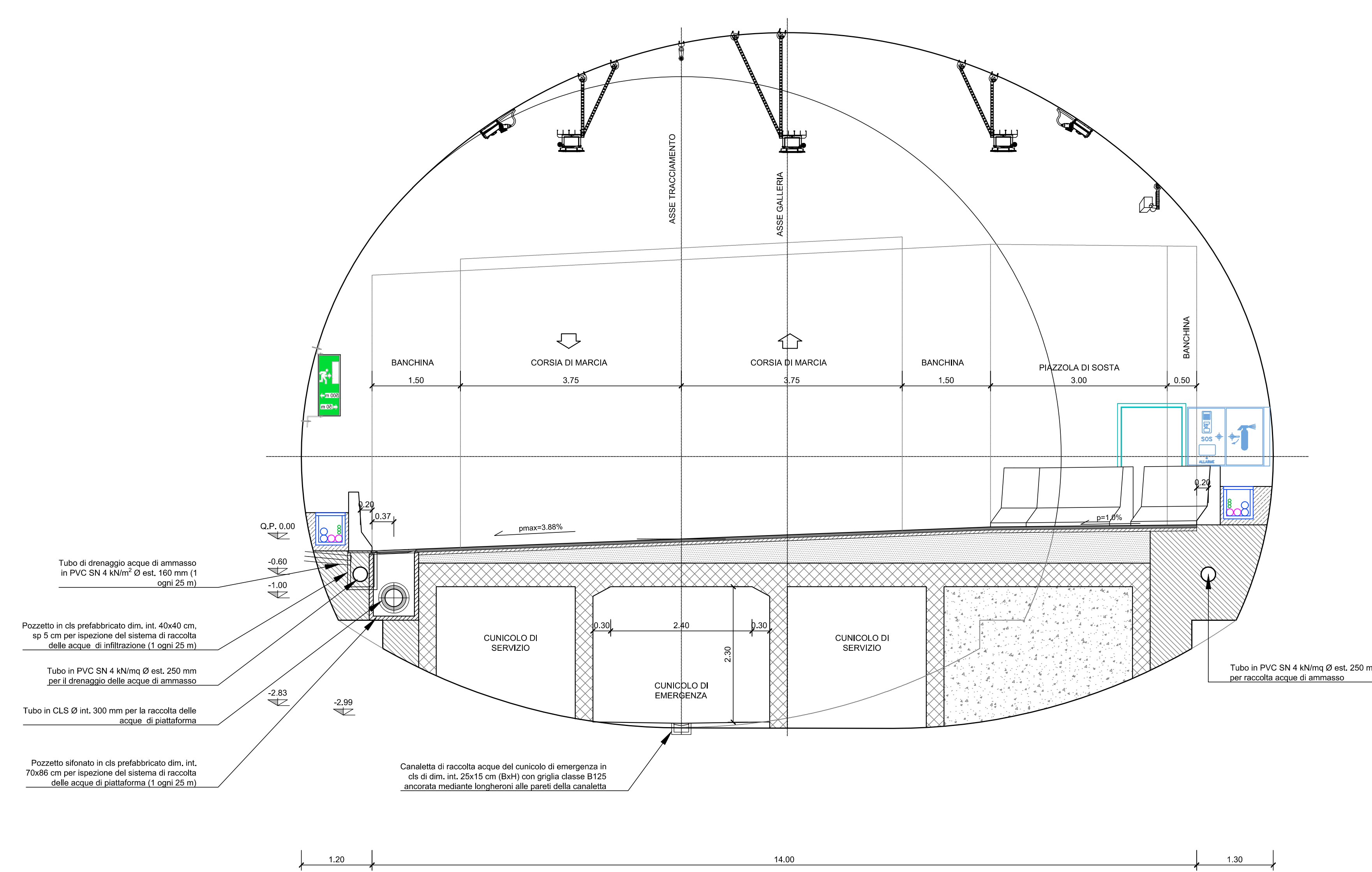
SEZIONE TIPO IN CURVA - SEZIONE TRASVERSALE  
(SCALA 1:50)



P.S. SX SEZIONE TIPO  
FUNZIONALE CORRENTE - SEZIONE TRASVERSALE  
(SCALA 1:50)



P.S. DX SEZIONE TIPO  
FUNZIONALE CORRENTE - SEZIONE TRASVERSALE  
(SCALA 1:50)



**Sanas**  
GRUPPO FS ITALIANE

**Direzione Tecnica**

S.S. 67 "Tosco Romagnola"  
Lavori di adeguamento della S.S. 67 nel tratto tra la località S.Francesco in Comune di Pelago e l'abitato di Dicomano.  
Variante di Rufina (FI) - LOTTI 2A e 2B

**PROGETTO DEFINITIVO** cod. F1462

PROGETTAZIONE: **ITER** MANDATARIA: **MANDANTE:** **PRO** **ITER** **sinergo** **VA**

IL RESPONSABILE DELL'INTEGRAZIONE DELLE PRESTAZIONI  
SPECIALISTE:  
Ing. Riccardo Formisani - Società Pro Str Srl  
Ordine Ingegneri Provincia di Milano n. 18045

IL GEOLOGO:  
Dott. Massimo Rocca - Società Pro Str Srl  
Ordine Geologi della Lombardia n. 762

IL COORDINATORE PER LA SICUREZZA IN FASE DI PROGETTAZIONE:  
Ing. Massimo Mengoni - Società Pro Str Srl  
Ordine Ingegneri Provincia di Milano n. 100

VISITO: IL RESP. DEL PROCEDIMENTO:  
Ing. Francesco Pileri

PROTOCOLLO: DATA:

**05 - IDROLOGIA E IDRAULICA**  
05.02 - Sistema di drenaggio e presidio del corpo stradale

Sezioni tipo e particolari - tratti in galleria

CODICE PROGETTO	LIV. PROG.	NOME FILE	REVISIONE	SCALA	
T00-ID02-IDR-DC04-A.pdf	20		A	Varie	
CODICE ELAB.	T00I002IDRDC04				
D					
C					
B					
A	EMMISSIONE	02/2024	ARGIRO	BESIO	FORMICHI
REV.	DESCRIZIONE	DATA	REDATTO	VERIFICATO	APPROVATO