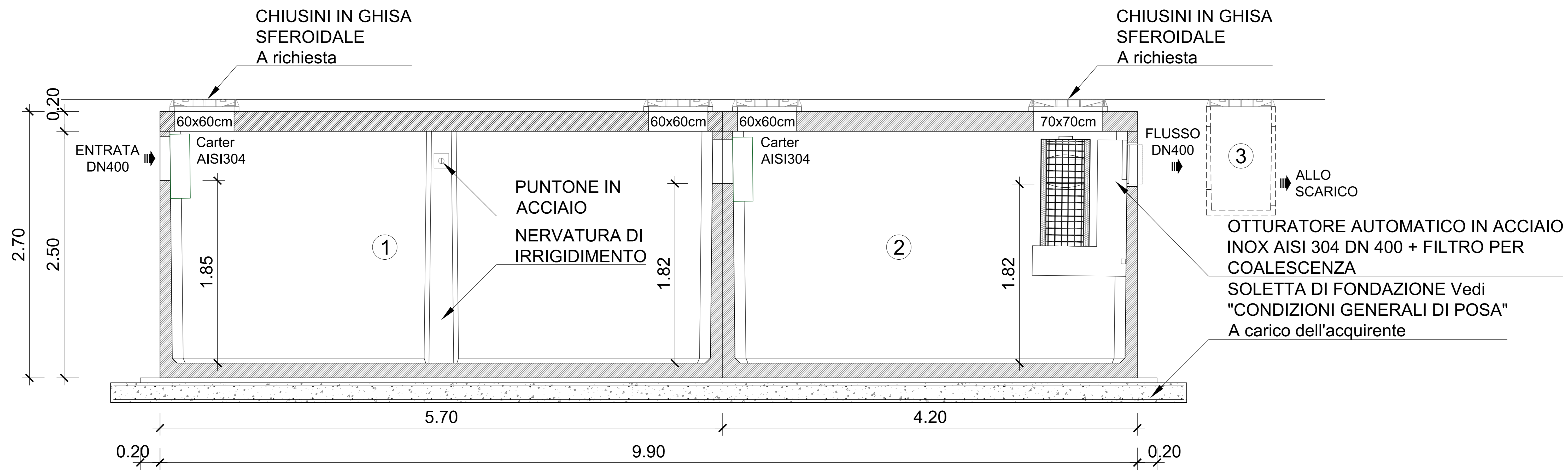
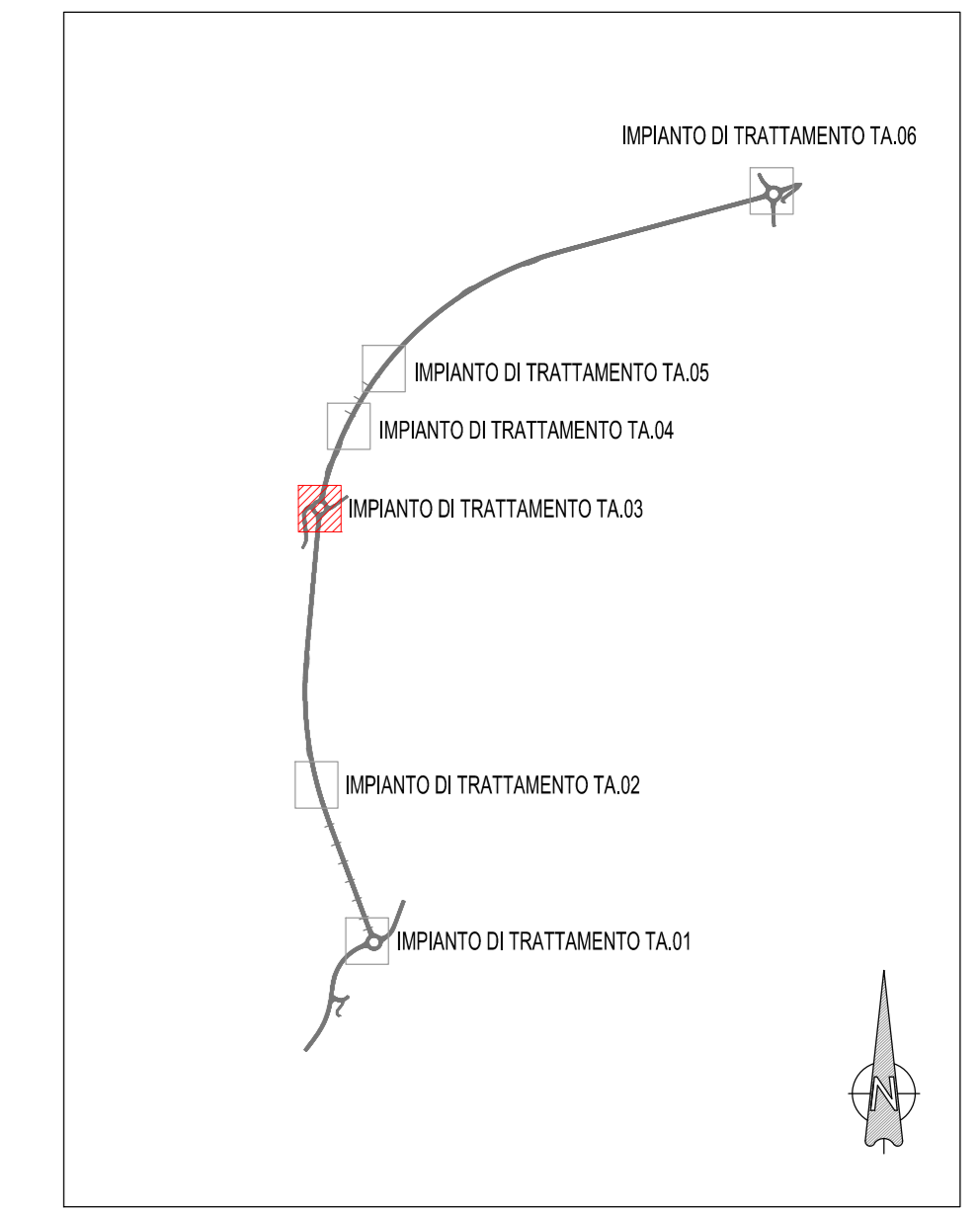


SEZIONE LONGITUDINALE

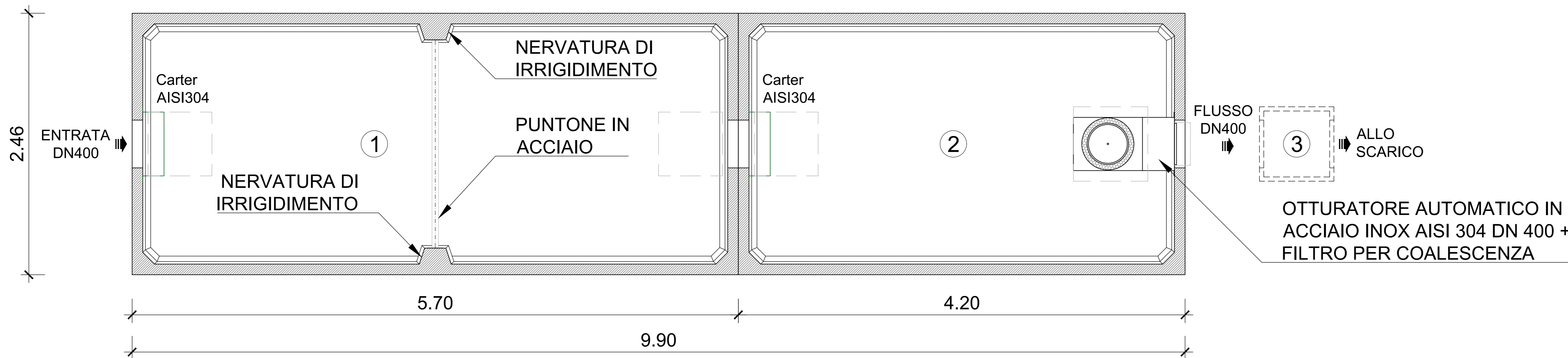


- LEGENDA**
1. COMPARTO DISSABBIATORE
 2. COMPARTO DISOLEATORE
 3. POZZETTO D'ISPEZIONE/PRELIEVO CAMPIONI (a carico dell'acquirente)

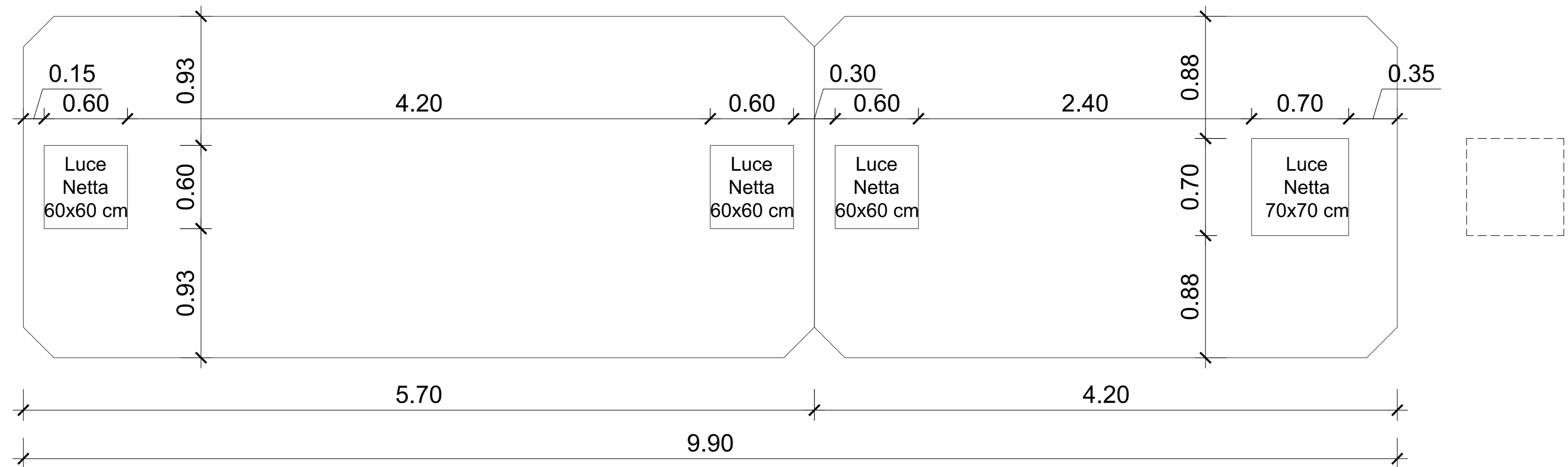
QUADRO SINOTTICO 1:25000



PIANTA VASCHE



PIANTA COPERTURE



SCHEDA TECNICA						
PORTATA (lit/sec)	DESCRIZIONI TECNICHE			PESO		
	ELEMENTI	DIMENSIONI ESTERNE (cm)			VASCA (lit)	COPERTURA (qf)
		Larghezza	Lunghezza	Altezza		
100	DISSABBIATORE	246	570	250	163,9	52,2
	DISOLEATORE	246	420	250	124,9	38,5
						69,7
						51,3

Sanas
GRUPPO FS ITALIANE
Direzione Tecnica

S.S. 67 "Tosco Romagnolo"
Lavori di adeguamento della S.S. 67 nel tratto tra la località S.Francesco in Comune di Pelago e l'abitato di Dicomano.
Variante di Rufina (Fi) - LOTTI 2A e 2B

PROGETTO DEFINITIVO cod. F1462

PROGETTAZIONE: MANDATARIA: MANDANTE:
RAZIONAMENTO: PRO ITER Direzione Provinciale di Firenze
TEMPORANEO: PROGETTISTI: sinergo VA

IL RESPONSABILE DELL'INTEGRAZIONE DELLE PRESTAZIONI:
Ing. Riccardo Formichi - Società Pro Per Srl
Ordine Ingegneri Provincia di Milano n. 18045

IL GEOLOGO:
Dott. Massimo Roccaforte - Società Pro Per Srl
Ordine Geologi della Lombardia n. 762

IL COORDINATORE PER LA SICUREZZA IN FASE DI PROGETTAZIONE:
Ing. Massimo Mengoli - Società Pro Per Srl
Ordine Ingegneri Provincia di Firenze n. 1002

VISTO: IL RESP. DEL PROCEDIMENTO:
Ing. Francesco Piani

PROTOCOLLO: DATA:

05 - IDROLOGIA E IDRAULICA
05.02 - Sistema di drenaggio e presidio del corpo stradale
Vasca di trattamento acque TA.03 - Pianta e sezioni

CODICE PROGETTO	LIV. PROJ.	NOME FILE	REVISIONE	SCALA
TA03010113	2.0	T00-ID02-IDR-D103-A.pdf	A	1:20

REV.	DESCRIZIONE	DATA	REDATTO	VERIFICATO	APPROVATO
A	EMMISSIONE	02/2024	ARGIRO	BESIO	FORMICHI