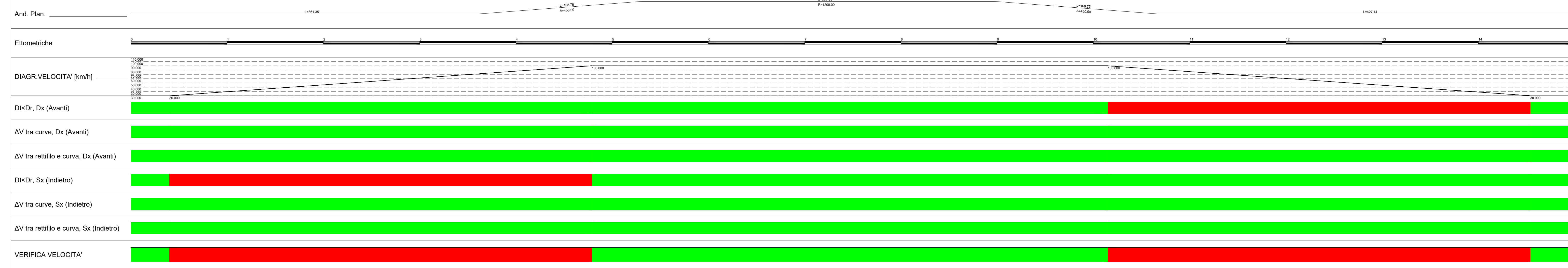
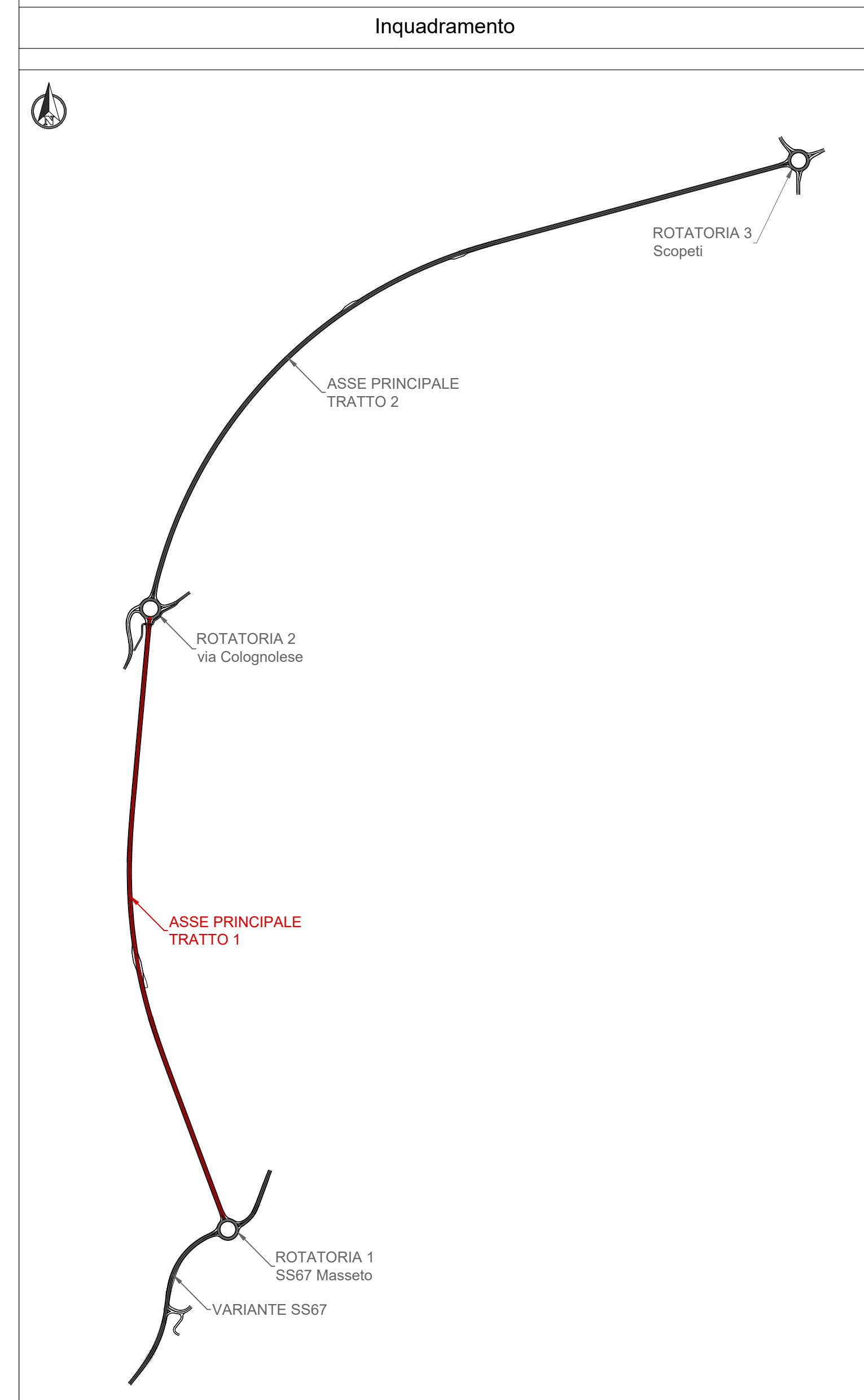
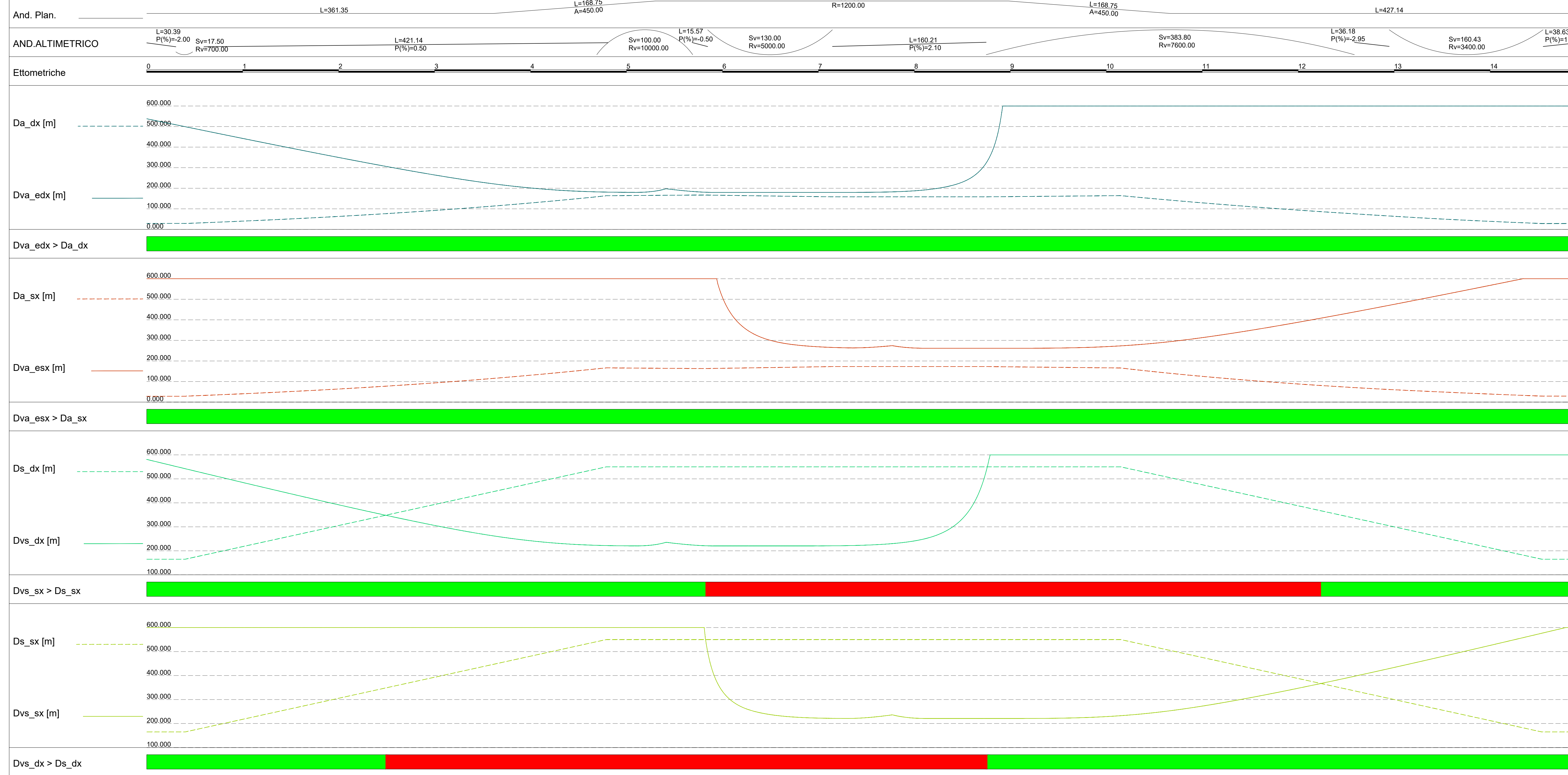


ASSE PRINCIPALE TRATTO 1 - DIAGRAMMA DI VELOCITÀ



ASSE PRINCIPALE TRATTO 1 - DIAGRAMMA DI VISIBILITÀ



GRUPPO FS ITALIANE

Direzione Progettazione e Realizzazione Lavori

S.S. 67 "Tosco Romagnola"
Lavori di adeguamento della S.S. 67 nel tratto tra la località S.Francesco in Comune di Pelago e l'abitato di Dicomano.
Variante di Rufina (FI) - LOTTI 2A e 2B

PROGETTO DEFINITIVO cod. F1462

PROGETTAZIONE:	MANDATARIA:	MANDANTE:
RAZZUPPAMENTO:		
TEMPORANEO PROGETTISTI:		

IL RESPONSABILE DELL'INTEGRAZIONE DELLE PRESTAZIONI
Ing. Riccardo Formichi - Società Pro Inter Srl
Dott. Riccardo Formichi - Società Pro Inter Srl
Dott. Riccardo Formichi - Società Pro Inter Srl

IL GEOLOGO:
Dott. Massimo Roccaforte - Società Pro Inter Srl
Dott. Massimo Roccaforte - Società Pro Inter Srl
Dott. Massimo Roccaforte - Società Pro Inter Srl

IL COORDINATORE PER LA SICUREZZA IN FASE DI PROGETTAZIONE:
Ing. Massimo Roccaforte - Società Pro Inter Srl
Dott. Massimo Roccaforte - Società Pro Inter Srl

VISTO: IL RESP. DEL PROCEDIMENTO:
Ing. Francesco Piani

PROTOCOLLO: _____ DATA: _____

ASSE PRINCIPALE
PROGETTO STRADALE
ASSE PRINCIPALE PRIMO TRATTO
Diagramma di velocità e visibilità

CODICE PROGETTO	LIV. PROJ.	NOME FILE	REVISIONE	SCALA
ACN00113	D 2.0	PO1-AP01-TRA-DG01-A.pdf		
D		PO1-AP01-TRA-DG01	A	
C				
B				
A	EMISSIONE	10/2023	Ing. Procopio	Ing. Luppi
REV.	DESCRIZIONE	DATA	REDATTO	VERIFICATO