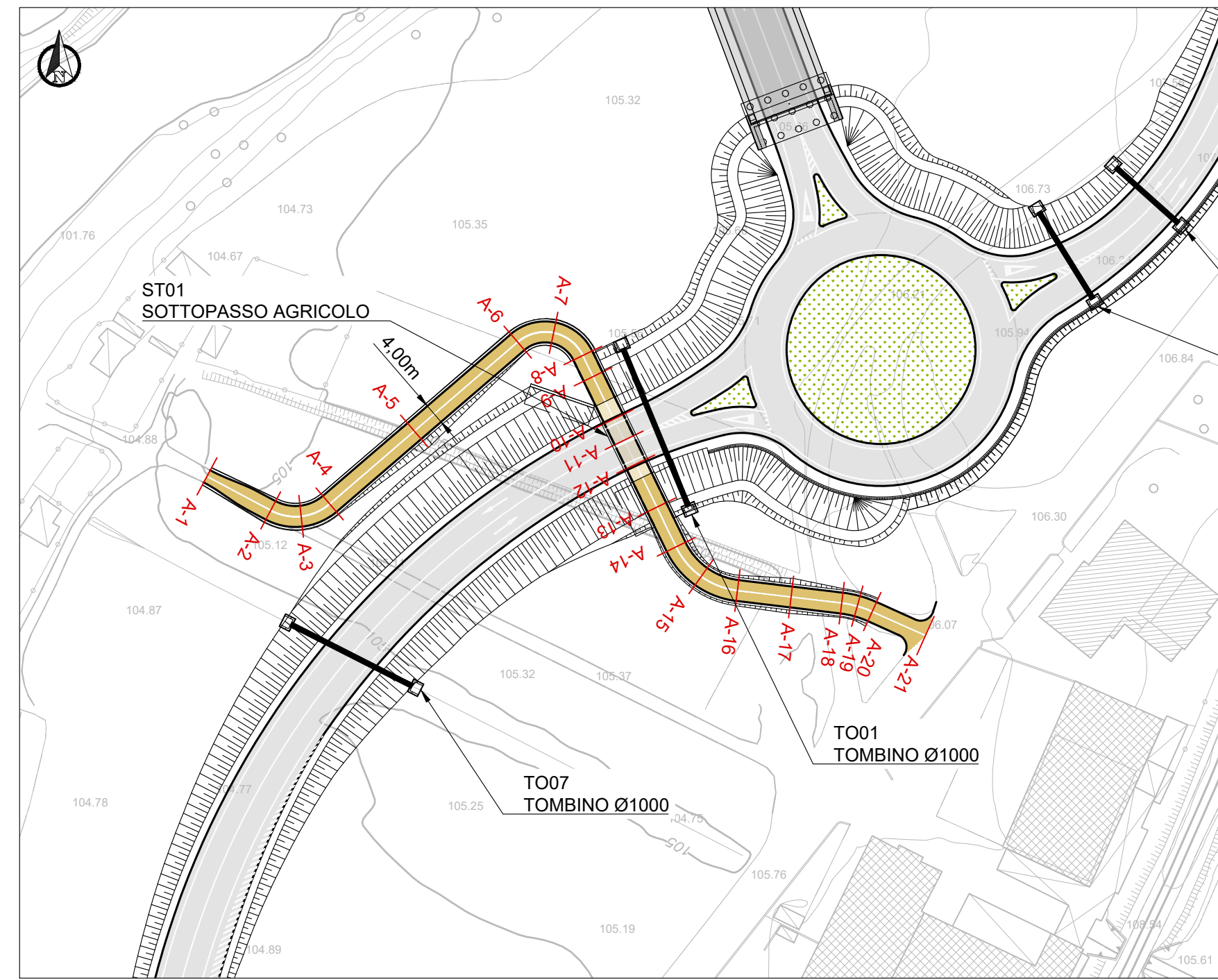
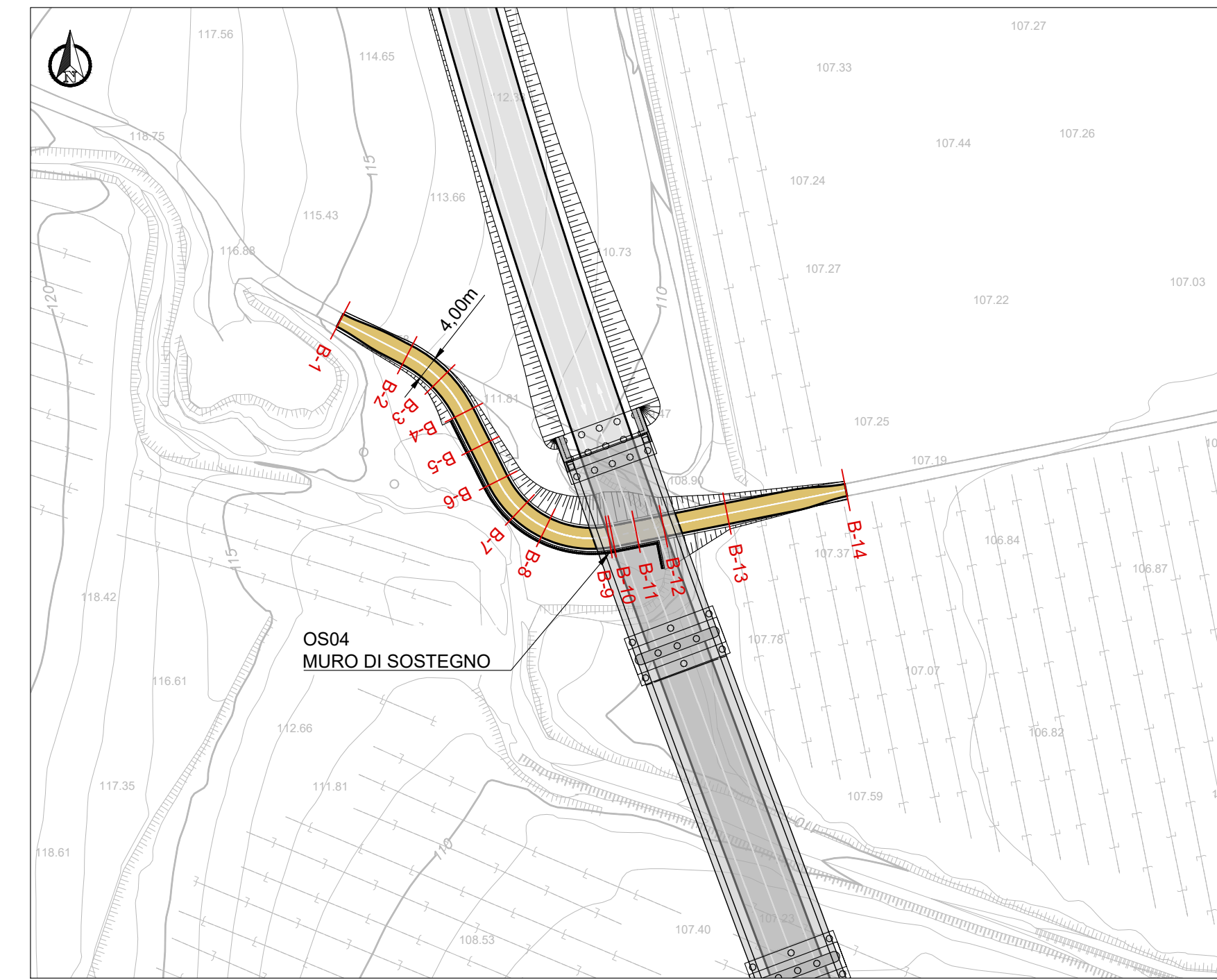


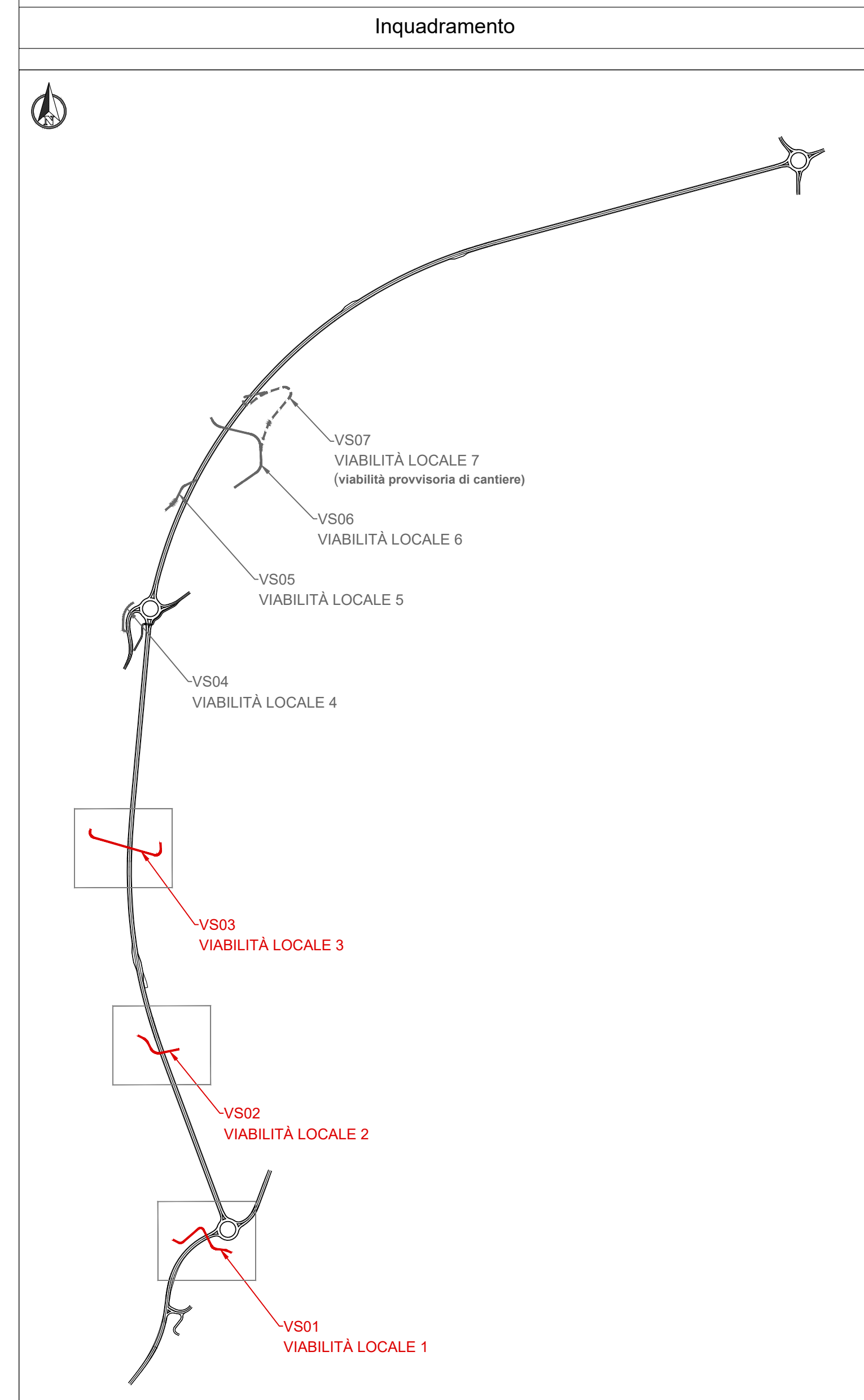
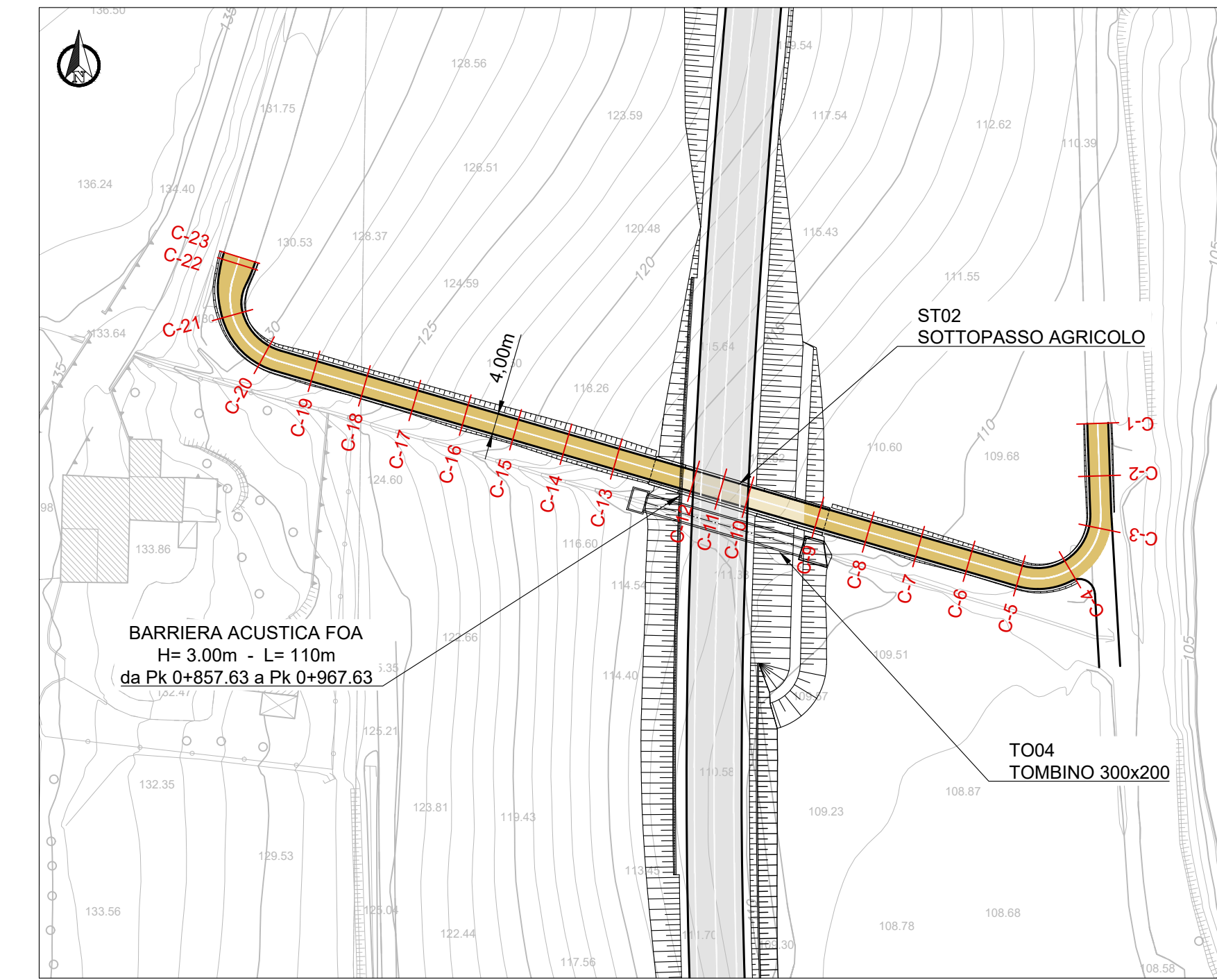
VS01 - VIABILITÀ LOCALE 1
PLANIMETRIA DI PROGETTO - scala 1:1000



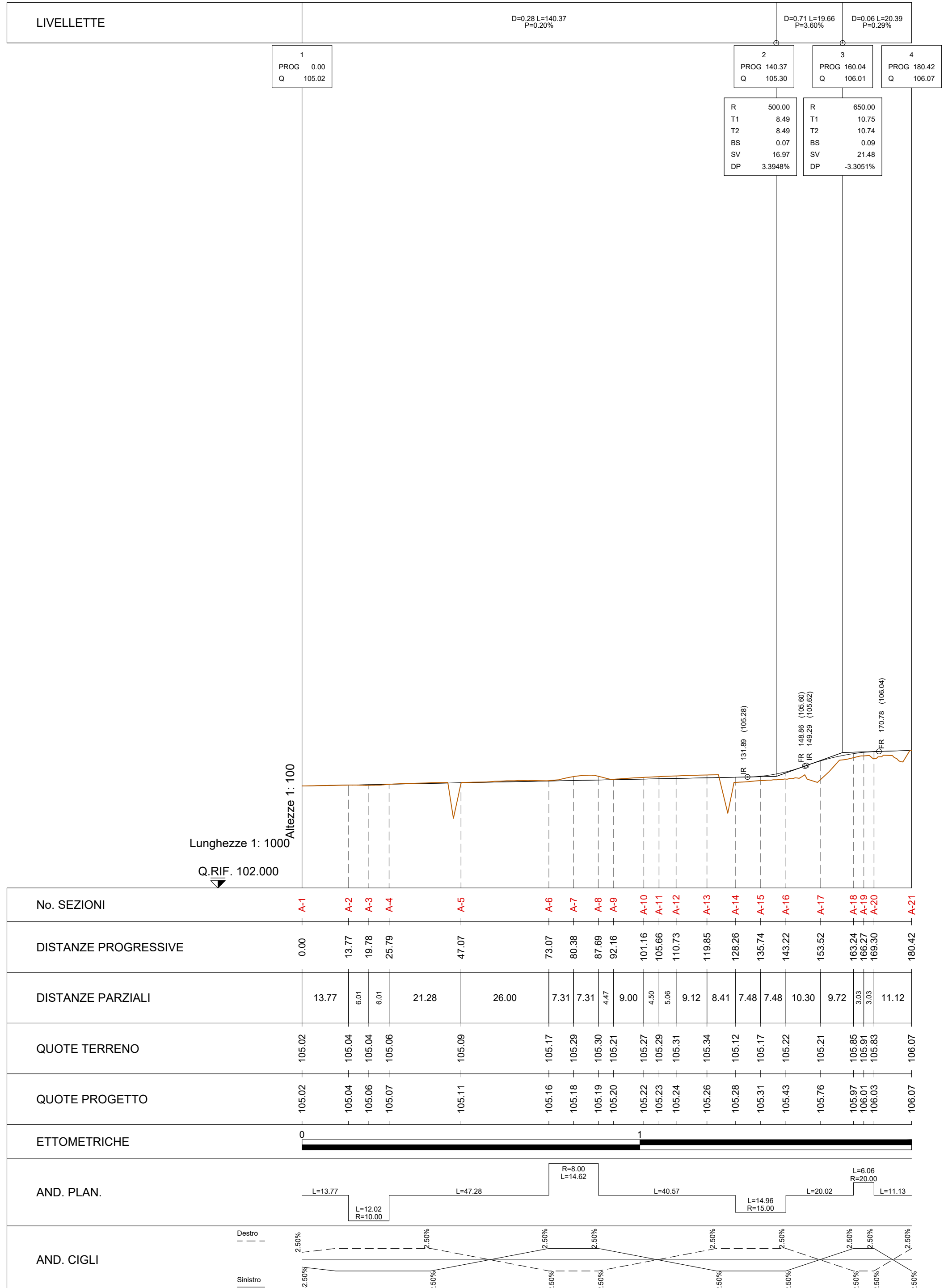
VS02 - VIABILITÀ LOCALE 2
PLANIMETRIA DI PROGETTO - scala 1:1000



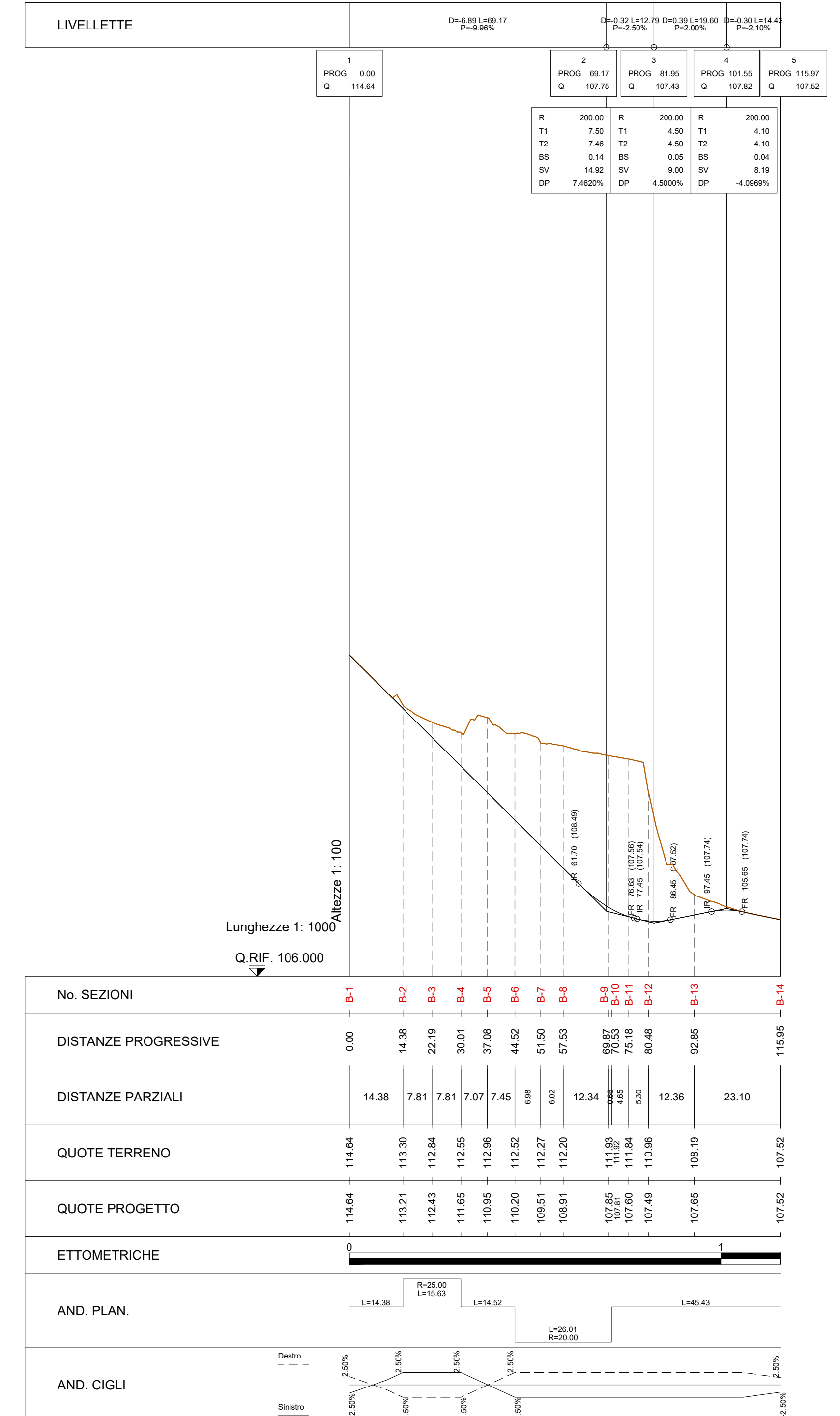
VS03 - VIABILITÀ LOCALE 3
PLANIMETRIA DI PROGETTO - scala 1:1000



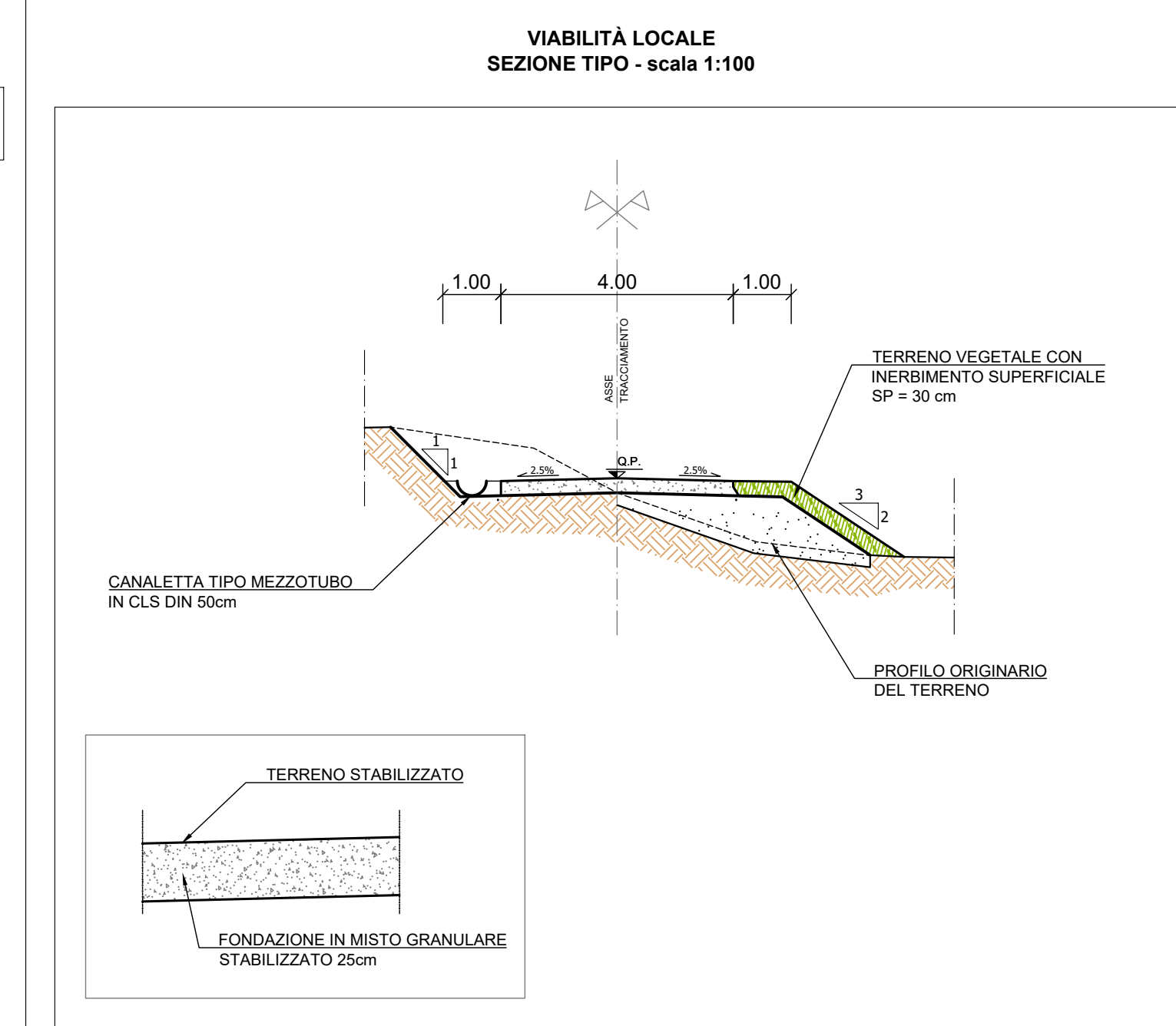
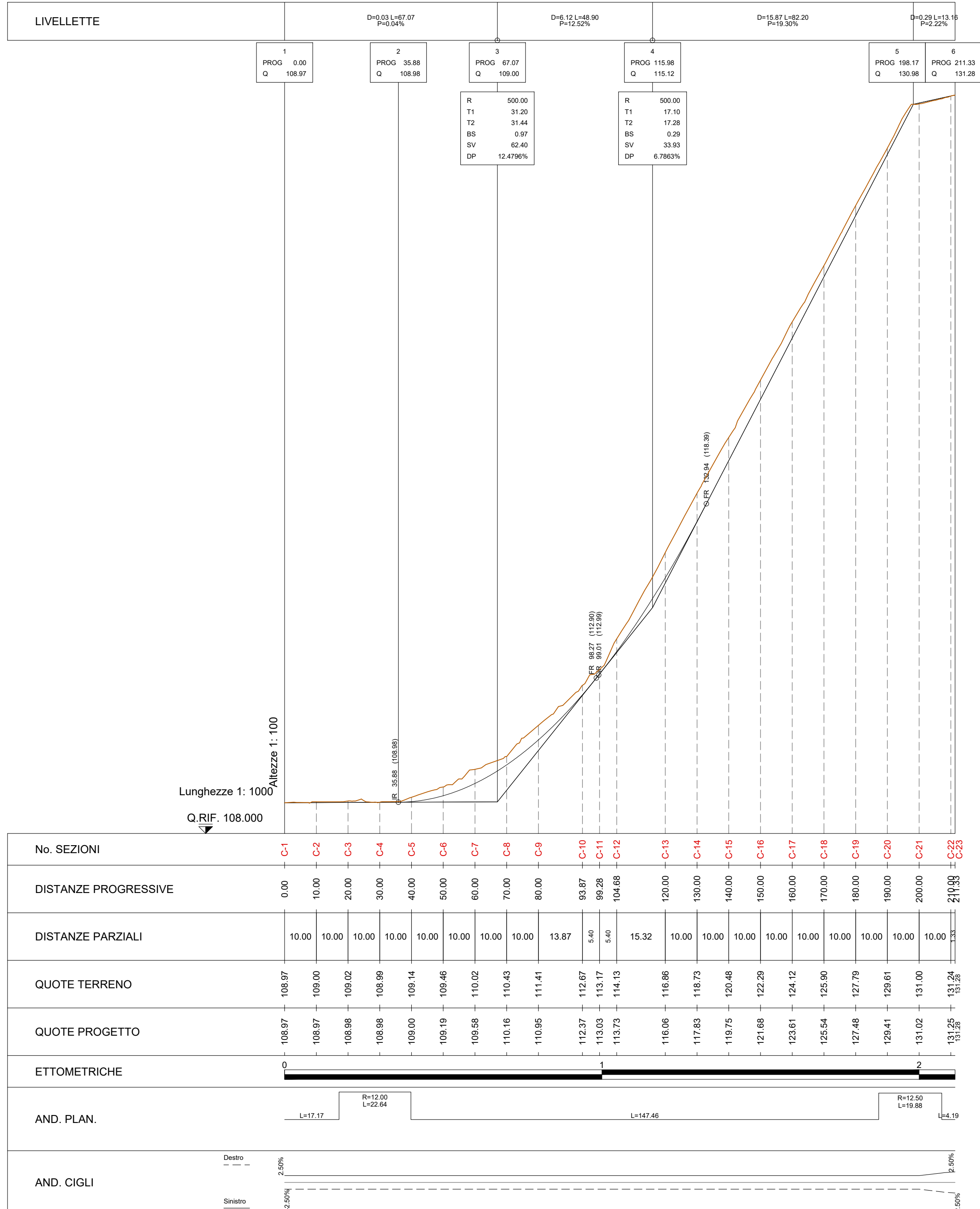
VS01 - VIABILITÀ LOCALE 1
PROFILO LONGITUDINALE - scala 1:1000/100



VS02 - VIABILITÀ LOCALE 2
PROFILO LONGITUDINALE - scala 1:1000/100



VS03 - VIABILITÀ LOCALE 3
PROFILO LONGITUDINALE - scala 1:1000/100



No. SEZIONI	A-1	A-2	A-3	A-4	A-5	A-6	A-7	A-8	A-9	A-10	A-11	A-12	A-13	A-14	A-15	A-16	A-17	A-18	A-19	A-20	A-21		
DISTANZE PROGRESSIVE	0.00	13.77	19.76	25.79	47.07	73.07	87.36	91.65	94.15	101.16	110.35	119.55	128.75	135.74	143.22	153.52	163.54	168.27	169.20	169.20	169.20	169.20	
DISTANZE PARZIALI		13.77	6.01	6.03	21.28	26.00	7.31	7.31	4.71	9.00	4.85	9.12	8.41	7.48	7.48	10.30	9.72	11.12					
QUOTE TERRENO	105.00	105.02	105.04	105.06	105.08	105.09	105.16	105.17	105.19	105.29	105.21	105.27	105.34	105.32	105.22	105.16	105.21	105.06	105.06	105.05	105.05	105.05	105.07
QUOTE PROGETTO	105.02	105.04	105.04	105.06	105.08	105.11	105.16	105.17	105.19	105.29	105.21	105.27	105.34	105.32	105.22	105.16	105.21	105.06	105.06	105.05	105.05	105.05	105.07
ETTOMETRICHE	[Scale bar from 0 to 100m]																						
AND. PLAN	[Cross-sections A-1 to A-21]																						
AND. CIGLI	[Shoulder profiles for sections A-1 to A-21]																						

No. SEZIONI	B-1	B-2	B-3	B-4	B-5	B-6	B-7	B-8	B-9	B-10	B-11	B-12	B-13	B-14
DISTANZE PROGRESSIVE	0.00	14.38	22.19	30.01	37.06	44.52	51.50	57.53	62.82	70.35	80.48	82.85	115.95	115.95
DISTANZE PARZIALI		14.38	7.81	7.81	7.07	7.45	6.98	6.03	5.29	8.53	10.13	12.36	23.10	
QUOTE TERRENO	114.04	113.30	112.43	111.65	110.95	110.25	109.51	108.91	107.56	107.05	107.49	107.65	107.52	107.52
QUOTE PROGETTO	114.04	113.30	112.43	111.65	110.95	110.25	109.51	108.91	107.56	107.05	107.49	107.65	107.52	107.52
ETTOMETRICHE	[Scale bar from 0 to 100m]													
AND. PLAN	[Cross-sections B-1 to B-14]													
AND. CIGLI	[Shoulder profiles for sections B-1 to B-14]													

No. SEZIONI	C-1	C-2	C-3	C-4	C-5	C-6	C-7	C-8	C-9	C-10	C-11	C-12	C-13	C-14	C-15	C-16	C-17	C-18	C-19	C-20	C-21	C-22		
DISTANZE PROGRESSIVE	0.00	10.00	20.00	30.00	40.00	50.00	60.00	70.00	80.00	88.87	99.26	104.68	120.00	130.00	140.00	150.00	160.00	170.00	180.00	190.00	200.00	210.00	215.00	
DISTANZE PARZIALI		10.00	10.00	10.00	10.00	10.00	10.00	10.00	10.00	8.87	10.39	5.42	15.32	10.00	10.00	10.00	10.00	10.00	10.00	10.00	10.00	10.00	5.00	
QUOTE TERRENO	108.07	108.07	108.06	108.06	108.06	108.06	108.06	108.06	108.06	108.06	108.06	108.06	108.06	108.06	108.06	108.06	108.06	108.06	108.06	108.06	108.06	108.06	108.06	
QUOTE PROGETTO	108.07	108.07	108.06	108.06	108.06	108.06	108.06	108.06	108.06	108.06	108.06	108.06	108.06	108.06	108.06	108.06	108.06	108.06	108.06	108.06	108.06	108.06	108.06	
ETTOMETRICHE	[Scale bar from 0 to 100m]																							
AND. PLAN	[Cross-sections C-1 to C-22]																							
AND. CIGLI	[Shoulder profiles for sections C-1 to C-22]																							

Sanas GRUPPO FS ITALIANE
Direzione Progettazione e Realizzazione Lavori

S.S. 67 "Tosco Romagnola"
Lavori di adeguamento della S.S. 67 nel tratto tra la località S.Francesco in Comune di Pelago e l'abitato di Dicomano.
Variante di Rufina (Fi) - LOTTI 2A e 2B

PROGETTO DEFINITIVO cod. F1462

PROGETTAZIONE: MANDATARIA: MANDANTE:
SPECIALISTICHE: **PROITER** **ENRVA** **sinergo** **VA**
TEMPORANEO PROGETTISTI: **PROITER** **ENRVA** **sinergo** **VA**

IL RESPONSABILE DELL'INTEGRAZIONE DELLE PRESTAZIONI SPECIALISTICHE:
Ing. Riccardo Formisani - Società Pro Ref Srl
Dott. Ing. Francesco Ricca - Società Pro Ref Srl

IL GEOLOGO:
Dott. Massimo Rocca - Società Pro Ref Srl
Dott. Ing. Antonio Pelagò - Società Pro Ref Srl

IL COORDINATORE PER LA SICUREZZA IN FASE DI PROGETTAZIONE:
Ing. Massimo Mengoni - Società Pro Ref Srl
Dott. Ing. Antonio Pelagò - Società Pro Ref Srl

VISTO: IL RESP. DEL PROCEDIMENTO:
Ing. Francesco Ricca

PROTOCOLLO: DATA:

ASSE PRINCIPALE PROGETTO STRADALE VIABILITÀ LOCALE (DA 1 A 7)
Planimetrie di progetto e profili longitudinali - Tav. 1

CODICE PROGETTO	NOME FILE	REVISIONE	SCALA
PROGETTO: ACN00113 D 20	PROG. FILE: P01-VS00-TRA-PP01-A.pdf		
ELAB.:	P01-VS00-TRA-PP01	A	varie
D			
C			
B			
A	EMISSIONE	08/2023	Ing. Procopio, Ing. Luppi, Ing. Formisani
REV.	DESCRIZIONE	DATA	REDATTO VERIFICATO APPROVATO