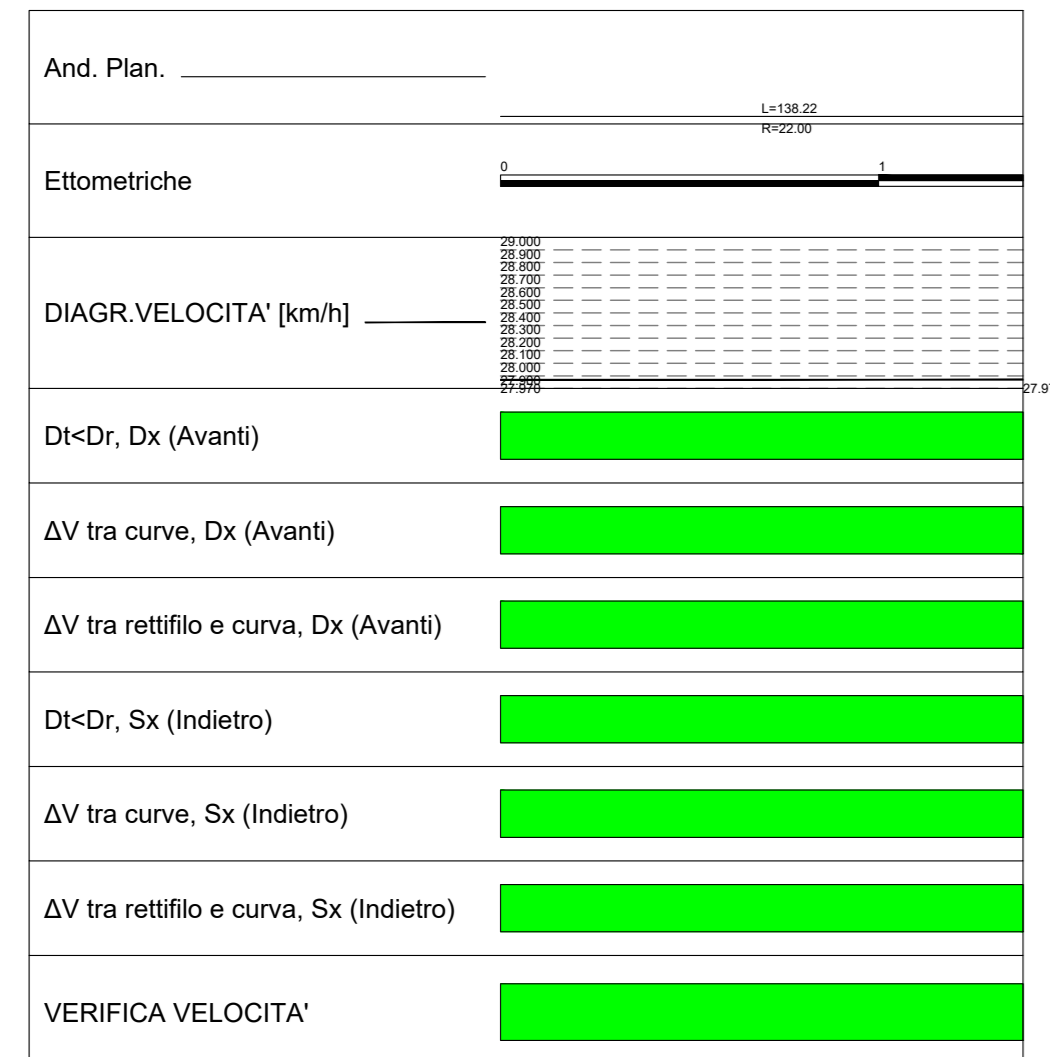
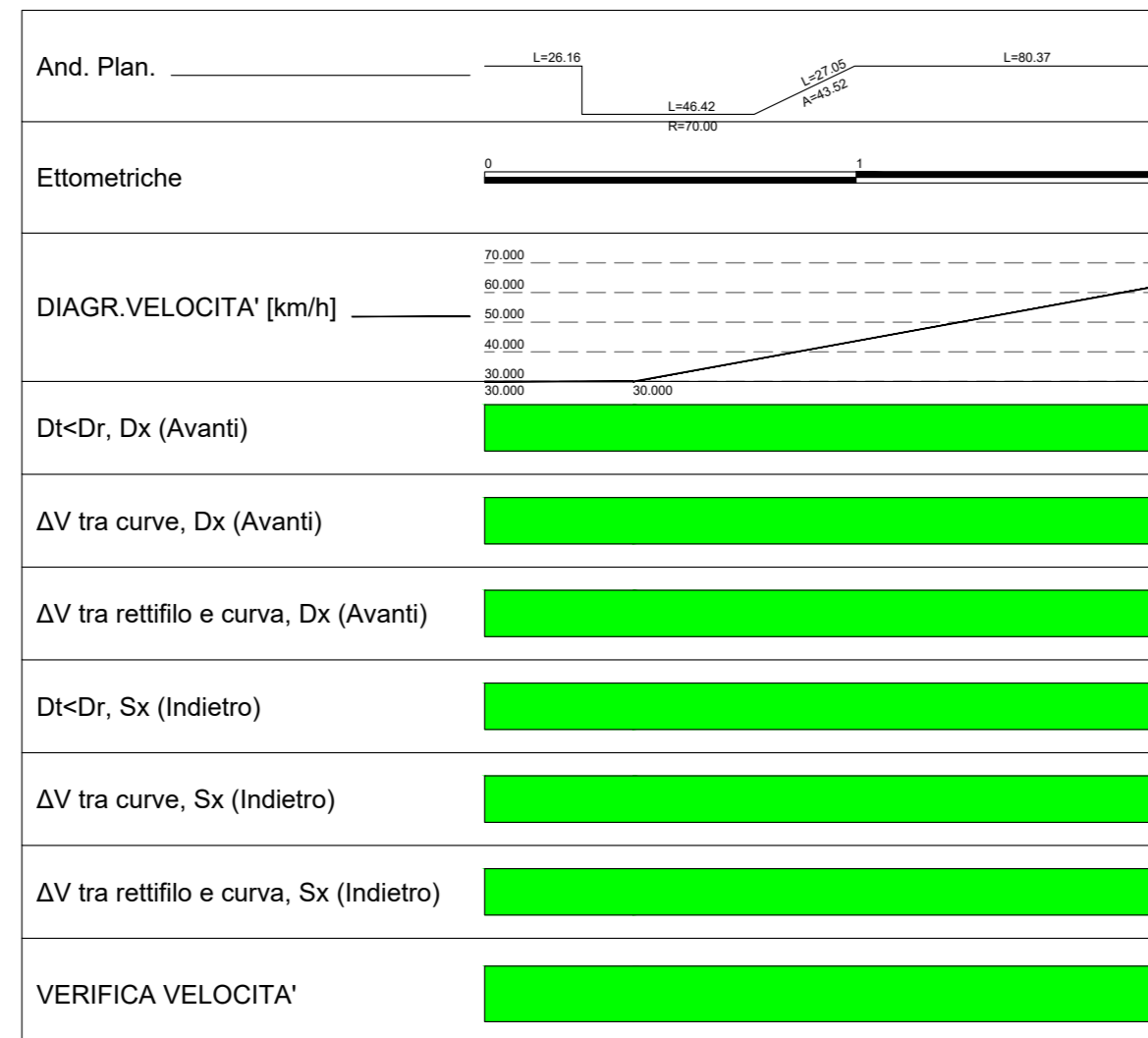


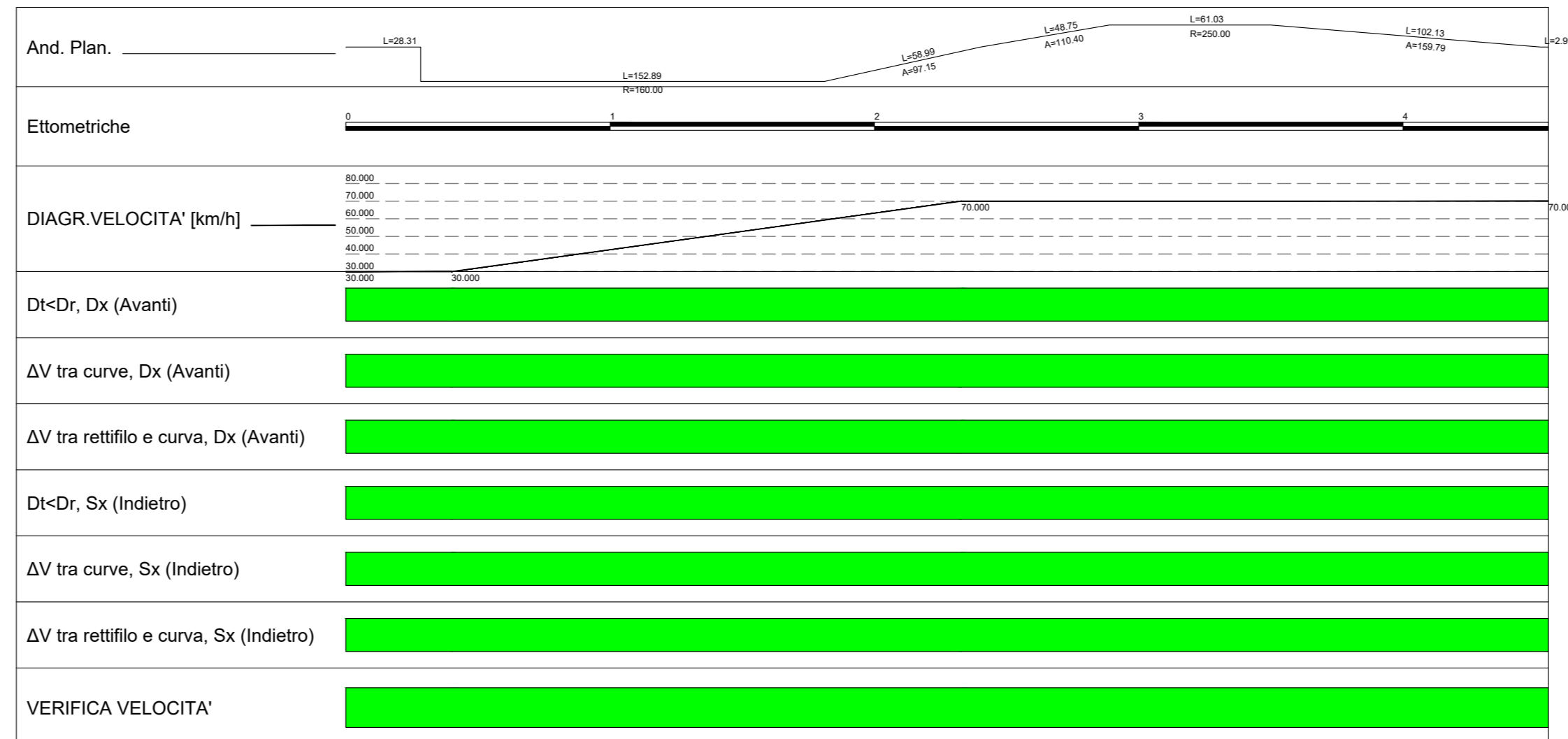
ROTATORIA 1 - DIAGRAMMA DI VELOCITÀ



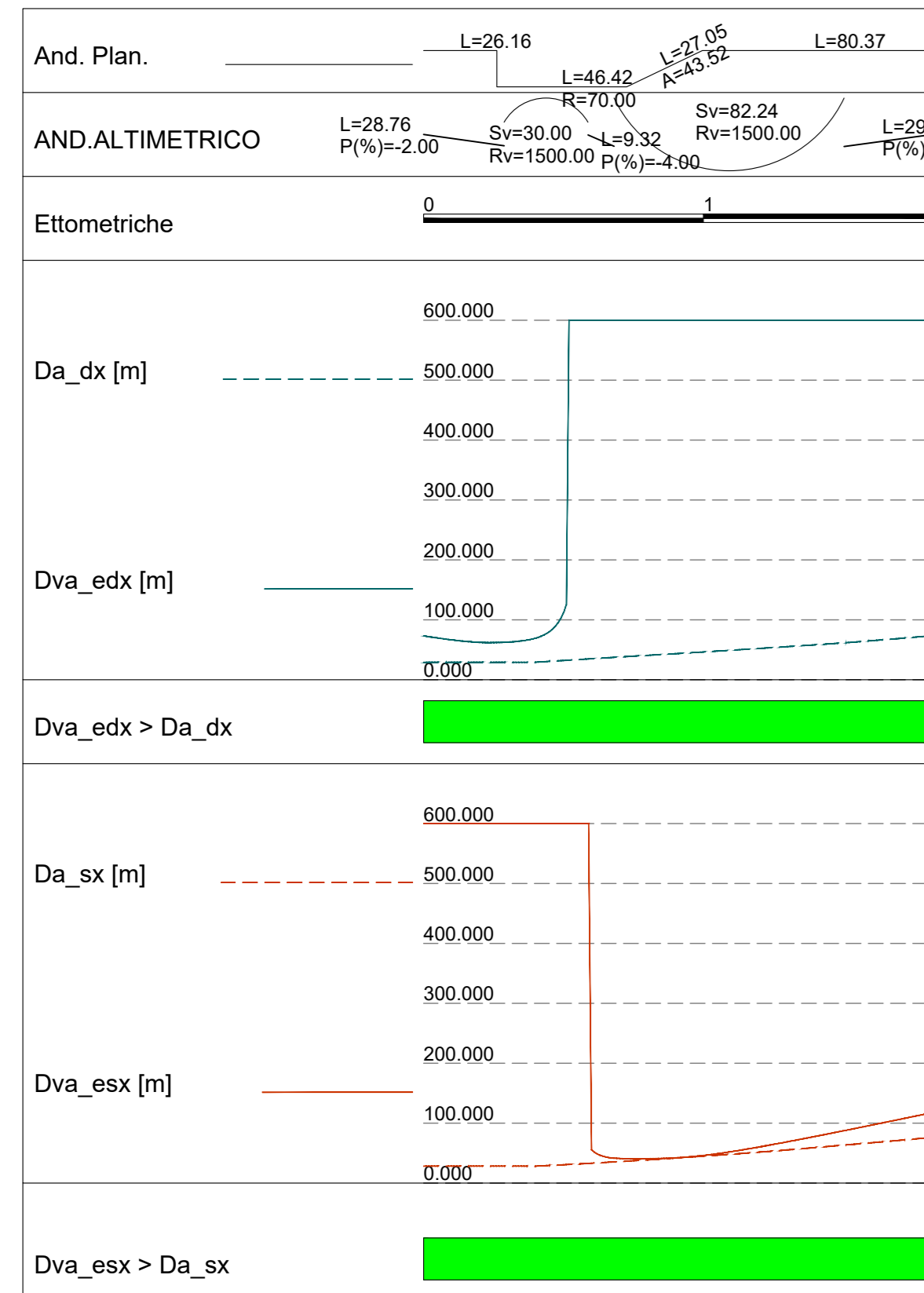
RAMO EST - DIAGRAMMA DI VELOCITÀ



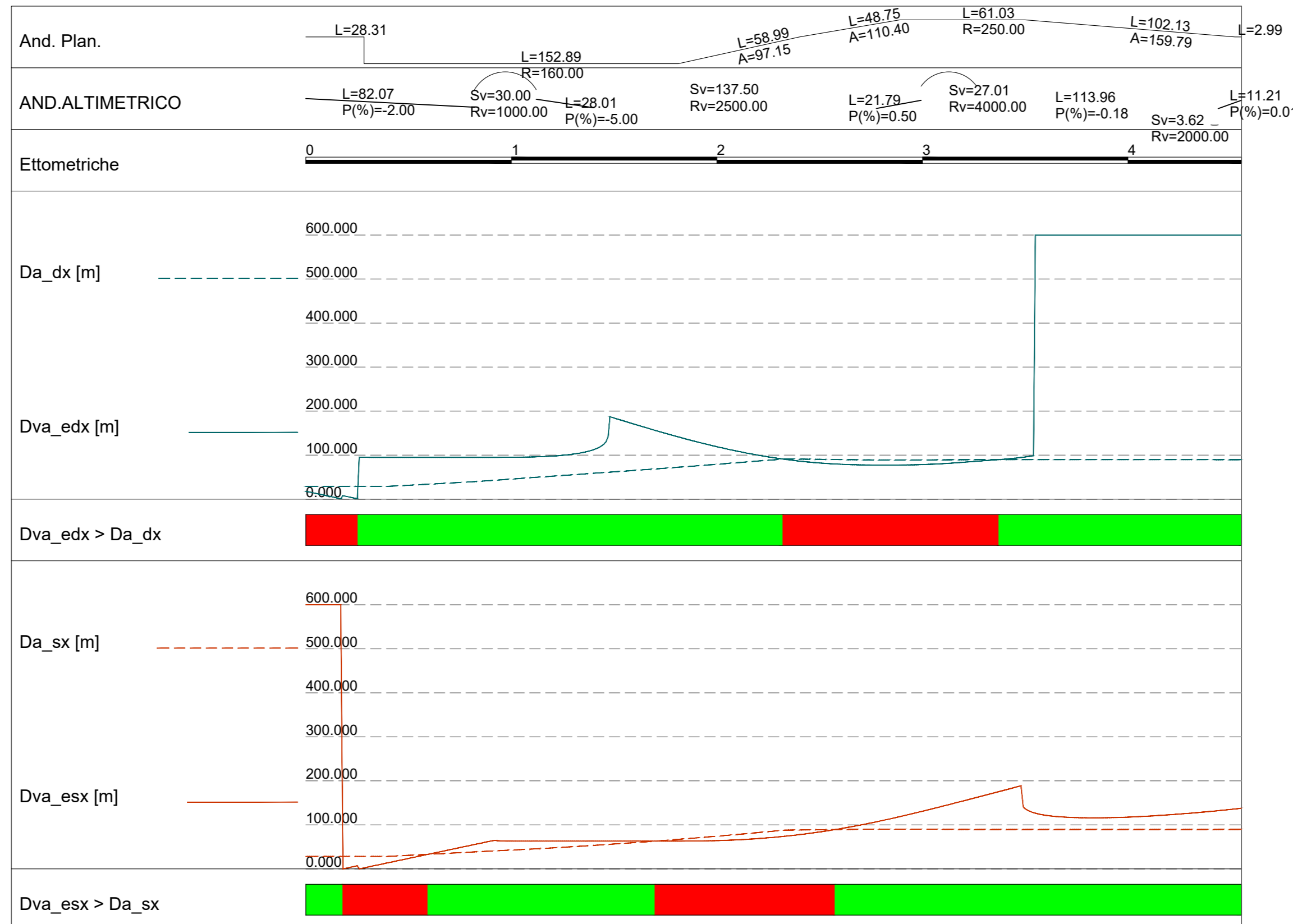
RAMO OVEST - DIAGRAMMA DI VELOCITÀ



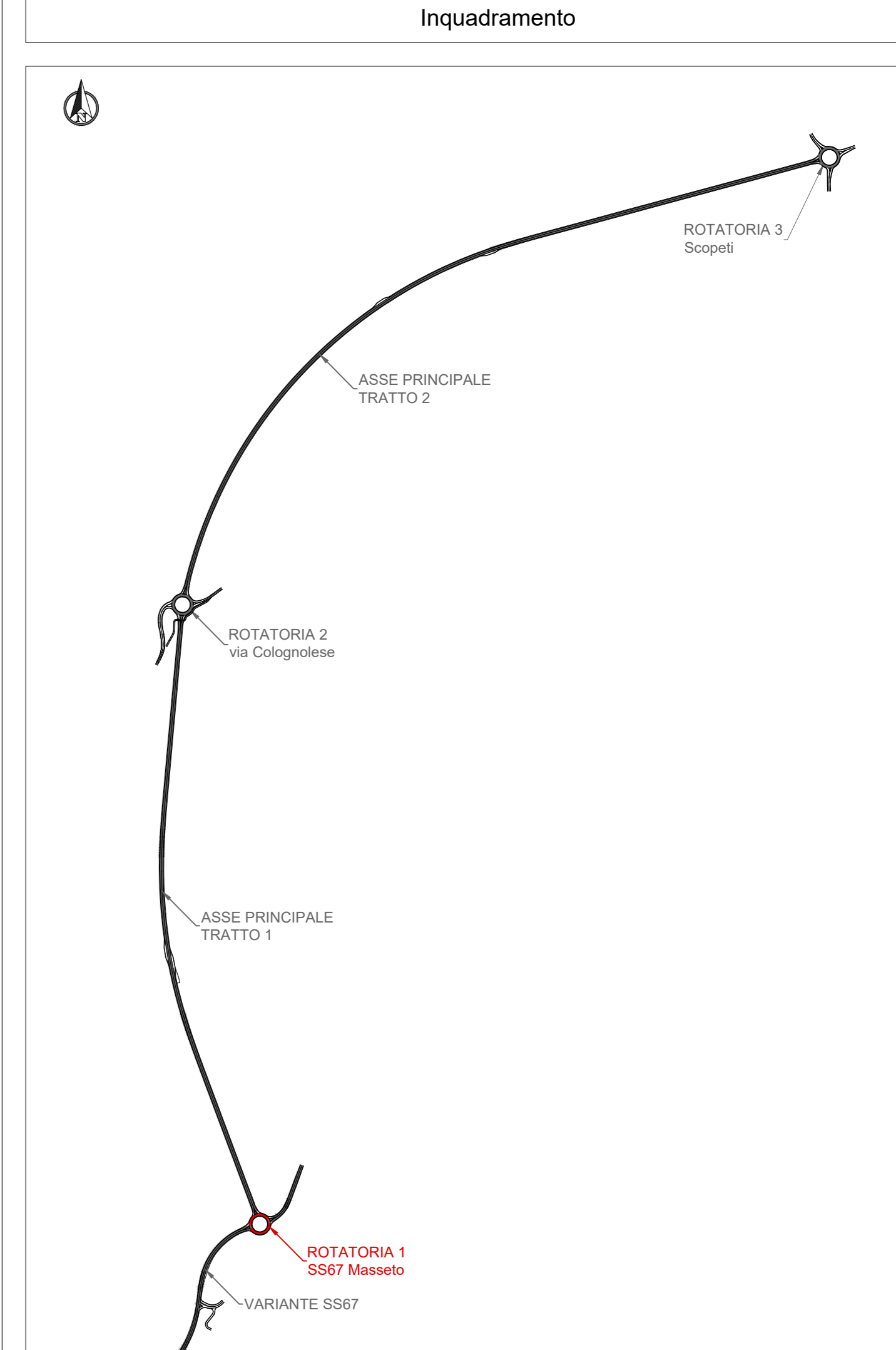
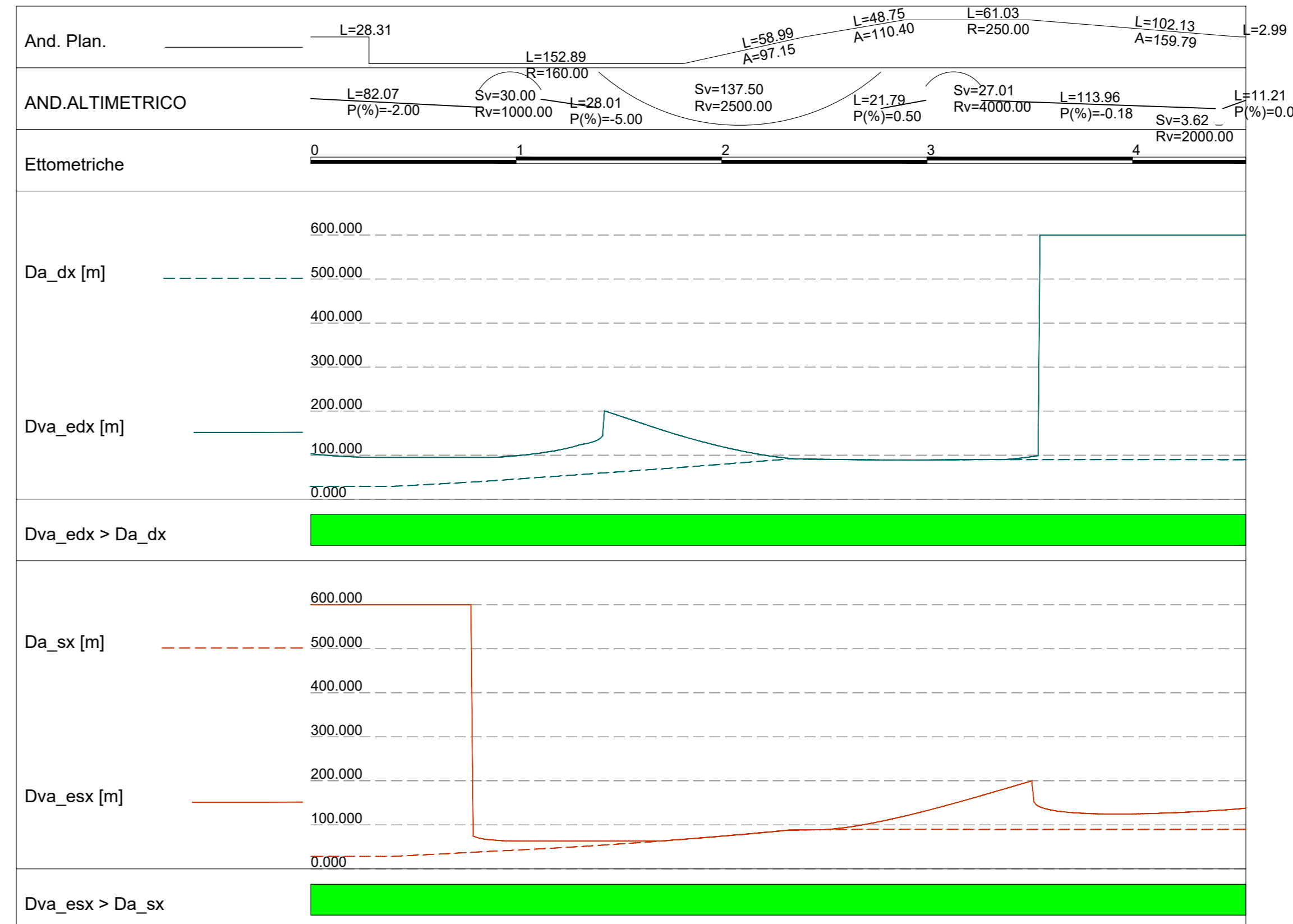
RAMO EST - DIAGRAMMA DI VISIBILITÀ



RAMO OVEST - DIAGRAMMA DI VISIBILITÀ SENZA ALLARGAMENTO



RAMO OVEST - DIAGRAMMA DI VISIBILITÀ CON ALLARGAMENTO



Sanas
GRUPPO FS ITALIANE

Direzione Progettazione e Realizzazione Lavori

S.S. 67 "Tosco Romagnola"
Lavori di adeguamento della S.S. 67 nel tratto tra la località S.Francesco in Comune di Pelago e l'abitato di Dicomano.
Variante di Rufina (FI) – LOTTI 2A e 2B

PROGETTO DEFINITIVO cod. FI462

PROGETTAZIONE: RAGGRUPPAMENTO TEMPORANEO PROGETTISTI	MANDATARIA: 	MANDANTI:
--	-----------------	---------------

IL RESPONSABILE DELL'INTEGRAZIONE DELLE PRESTAZIONI SPECIALISTICHE:
Ing. Riccardo Formichi – Società Pro Iter Srl
Ordine Ingegneri Provincia di Milano n. 18045

IL GEOLOGO:
Geol. Massimo Mazzanzarica – Società Pro Iter Srl
Ordine Geologi della Lombardia n. 762

IL COORDINATORE PER LA SICUREZZA IN FASE DI PROGETTAZIONE:
Ing. Massimo Mangini – Società Enevia Srl
Ordine Ingegneri Provincia di Varese n. 1552

VISTO: IL RESP. DEL PROCEDIMENTO:
Ing. Francesco Pisani

PROTOCOLLO: _____ DATA: _____

ROTATORIA 1 SS67 Masseto e rami di raccordo SS67
PROGETTO STRADALE
ROTATORIA 1 SS67 Masseto: PROGETTO STRADALE/TRACCIAMENTI
Diagramma di velocità e visibilità'

CODICE PROGETTO PROGETTO: ACNO0113	LIV. PROG.: D 20	NOME FILE V01-SV01-TRA-DG01-A.pdf	REVISIONE	SCALA
CODICE ELAB.: V01SV01TRADG01				
D				
C				
B				
A	EMISSIONE	10/2023	Ing. Procopio	Ing. Luppi
REV.	DESCRIZIONE	DATA	REDATTO	VERIFICATO
				APPROVATO

