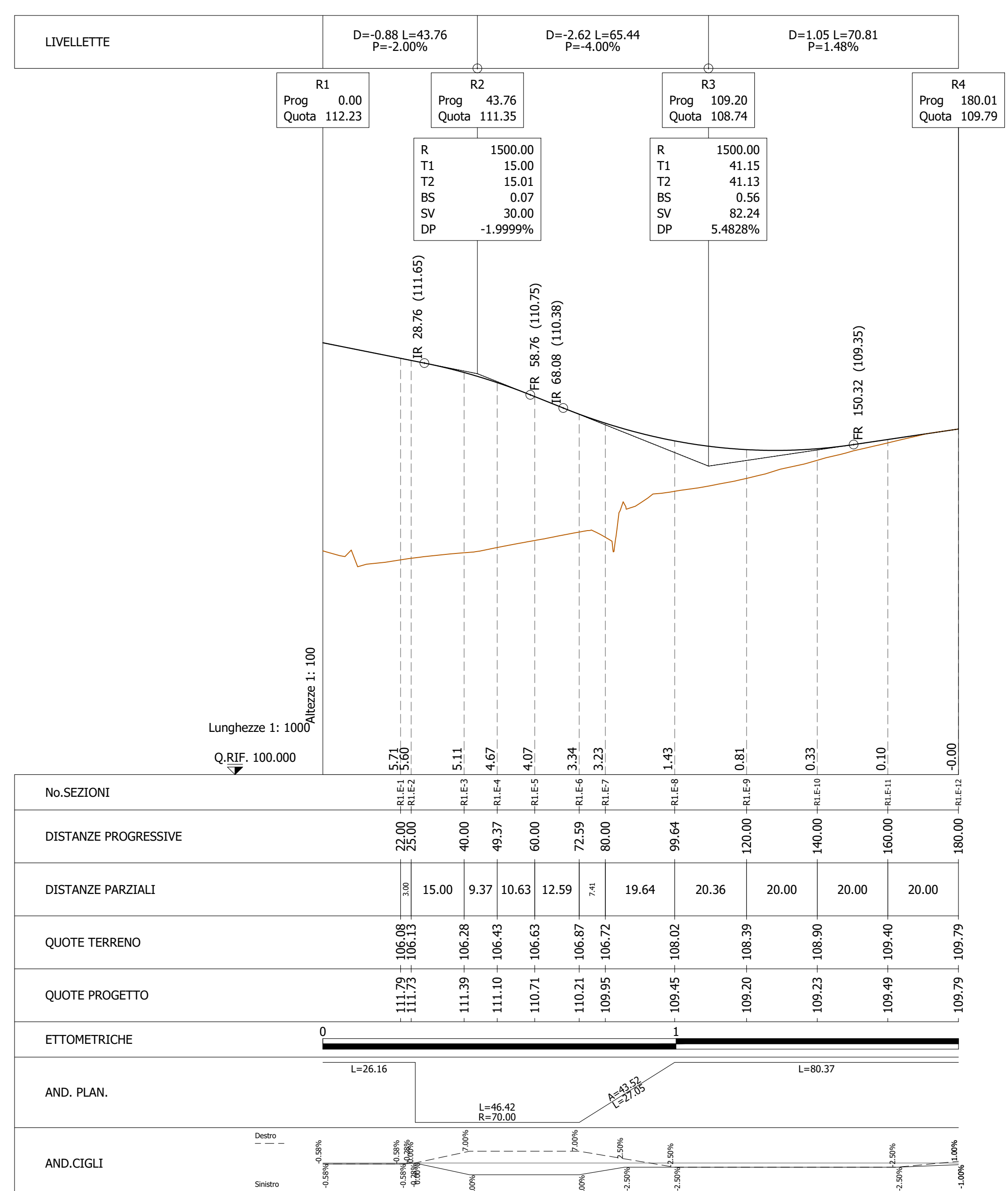
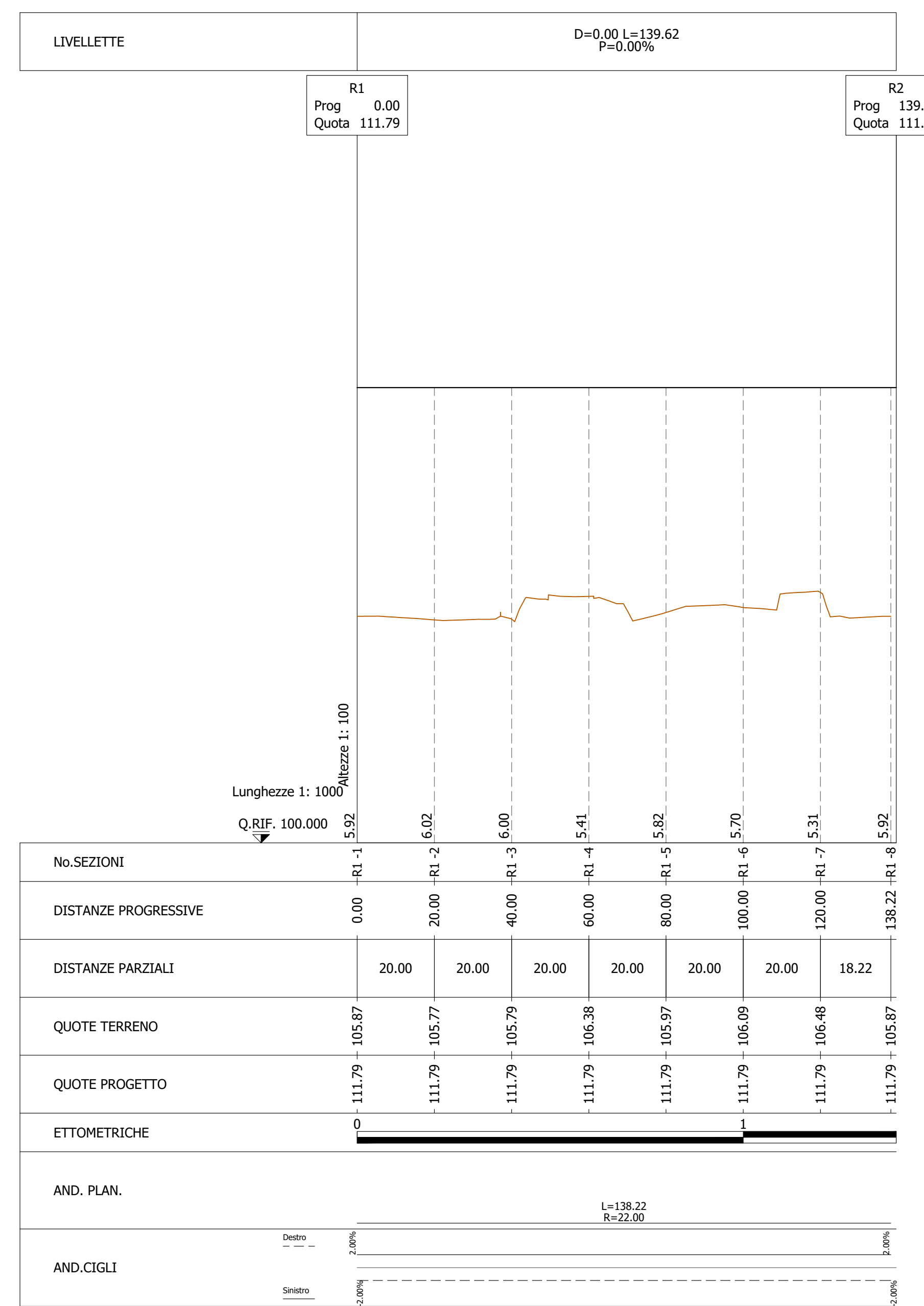



RAMO EST - Profilo longitudinale - scala 1:1000



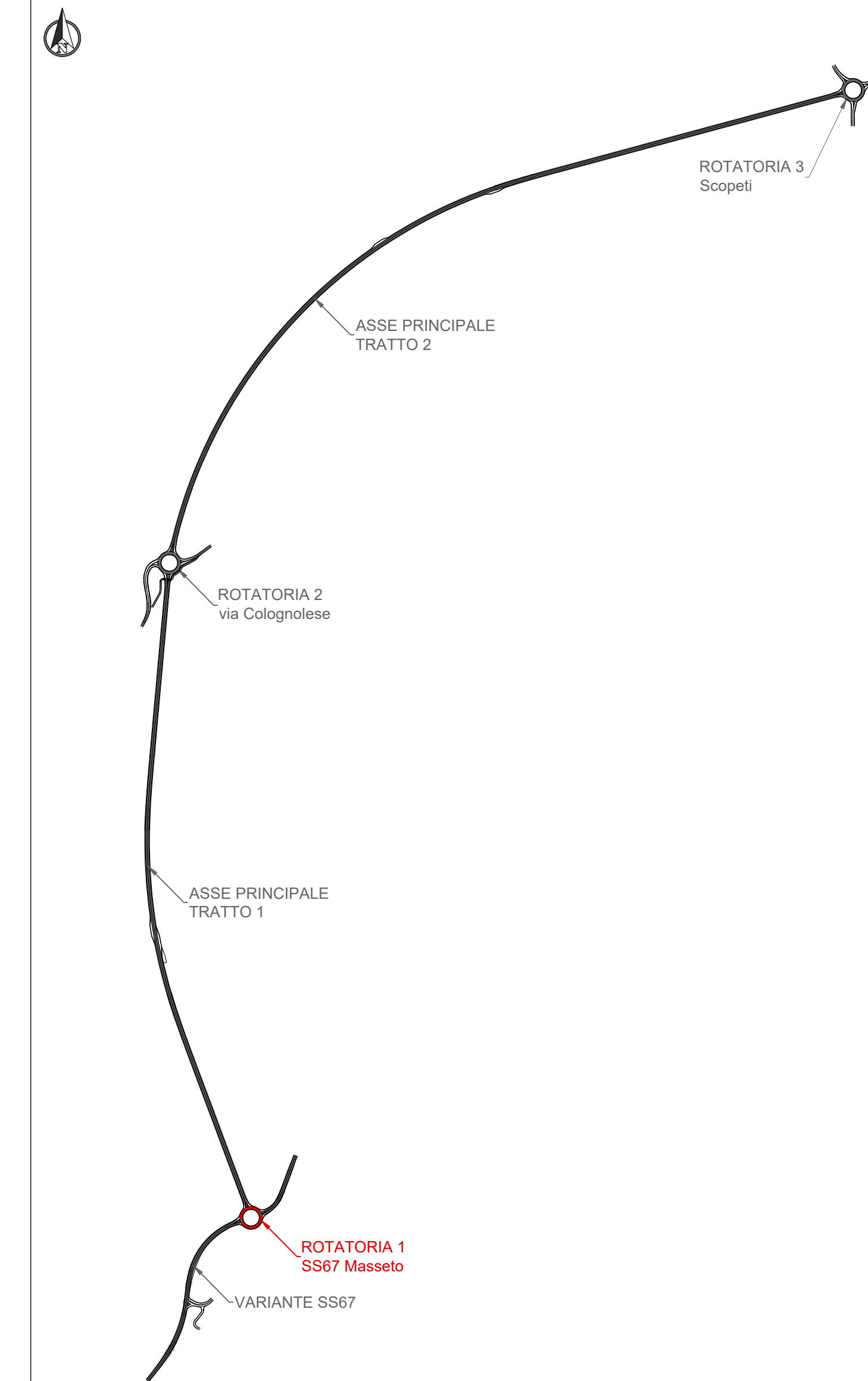
ROTATORIA 1 - Profilo longitudinale - scala 1:1000



RAMO OVEST - Profilo longitudinale - scala 1:1000



Inquadramento



S.S. 67 "Tosco Romagnola"
 Lavori di adeguamento della S.S. 67 nel tratto tra la località S.Francesco in Comune di Pelago e l'abitato di Dicomano.
 Variante di Rufina (FI) - LOTTI 2A e 2B

PROGETTO DEFINITIVO

cod. F1462

PROGETTAZIONE:	MANDATARIA:	MANDANTE:
RAZZUPPAMENTO:	ITER	sinergo
TEMPORANEO PROGETTISTI:	PRO	VA

IL RESPONSABILE DELL'INTEGRAZIONE DELLE PRESTAZIONI

SPECIALISTE:

Ing. Riccardo Formisani - Società Pro Rea Srl
 Ordine Ingegneri Provincia di Milano n. 78045

IL GEOLOGO:

Dr. Massimo Roccastrada - Società Pro Rea Srl
 Ordine Geologi della Lombardia n. 762

IL COORDINATORE PER LA SICUREZZA IN FASE DI PROGETTAZIONE:

Ing. Massimo Mengoni - Società Pro Rea Srl
 Ordine Ingegneri Provincia di Varese n. 1002

VISTO: IL RESP. DEL PROCEDIMENTO:

Ing. Francesco Pileri

PROTOCOLLO: DATA:



ROTATORIA 1 SS67 Masseto e rami di raccordo SS67
STUDI GENERALI
 ROTATORIA 1 SS67 Masseto: PROGETTO STRADALE/TRACCIAMENTI
 Profili longitudinali rotatoria e rami di sinicolo

CODICE PROGETTO	NOME FILE	REVISIONE	SCALA
PROGETTO A/CIN/00113	V01-SV01-TRA-FP01-A.pdf	D	20
ELAB.	V01/SV/01/TRA/FP/01	A	1:1000/100
D			
C			
B			
A	EMISSIONE	10/2023	Ing. Procopio
REV.	DESCRIZIONE	DATA	REDATTO VERIFICATO APPROVATO