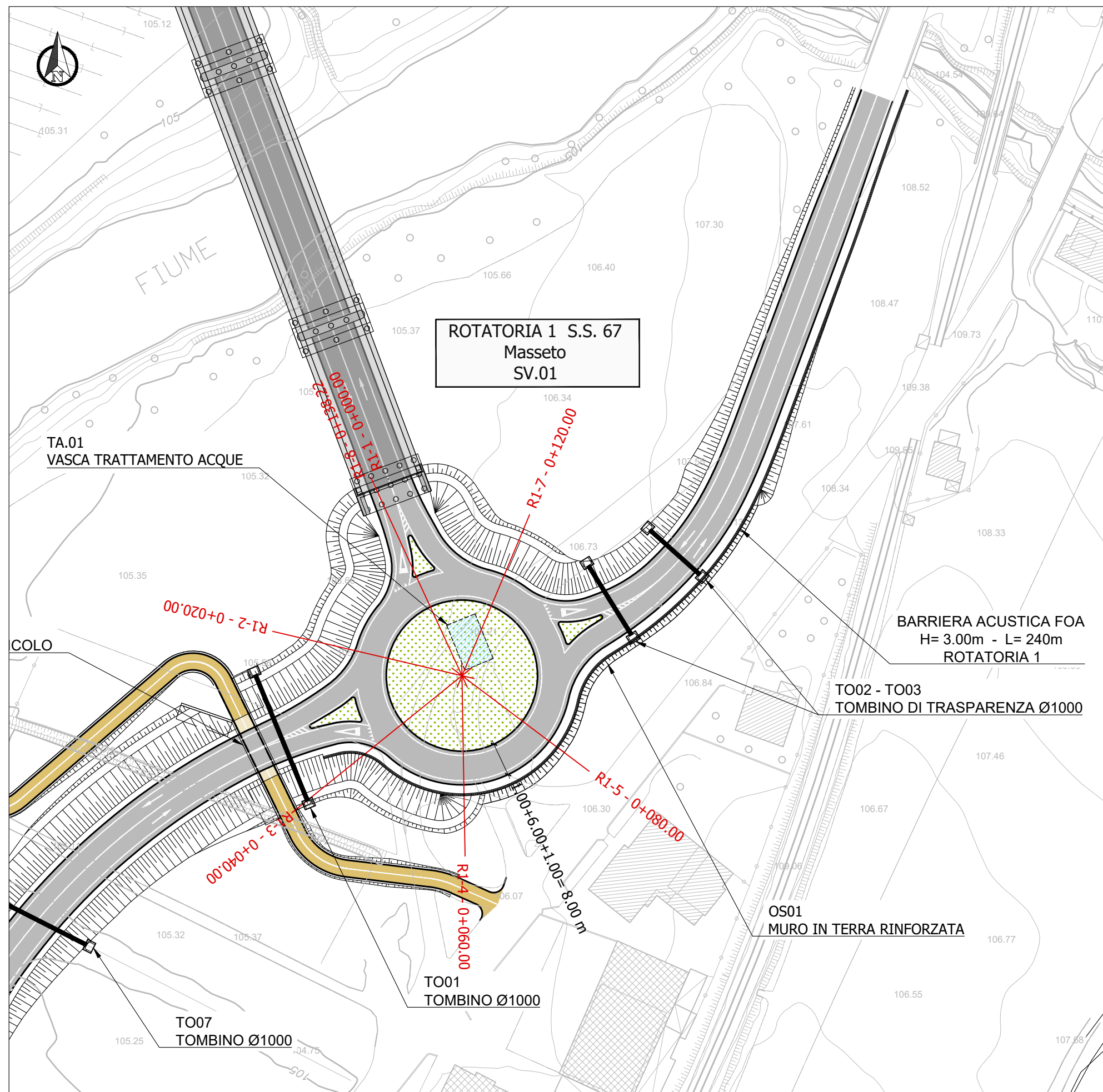
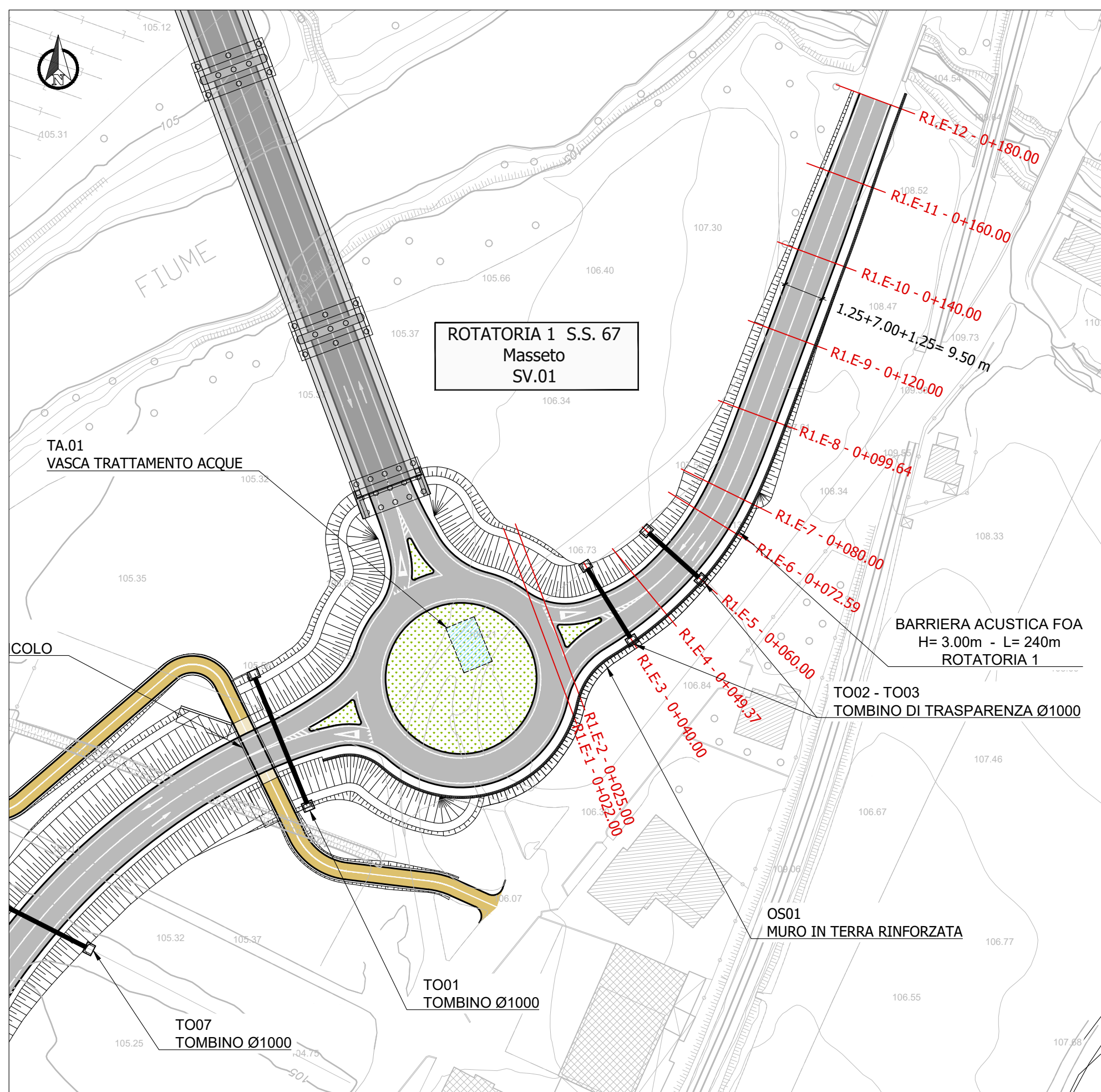


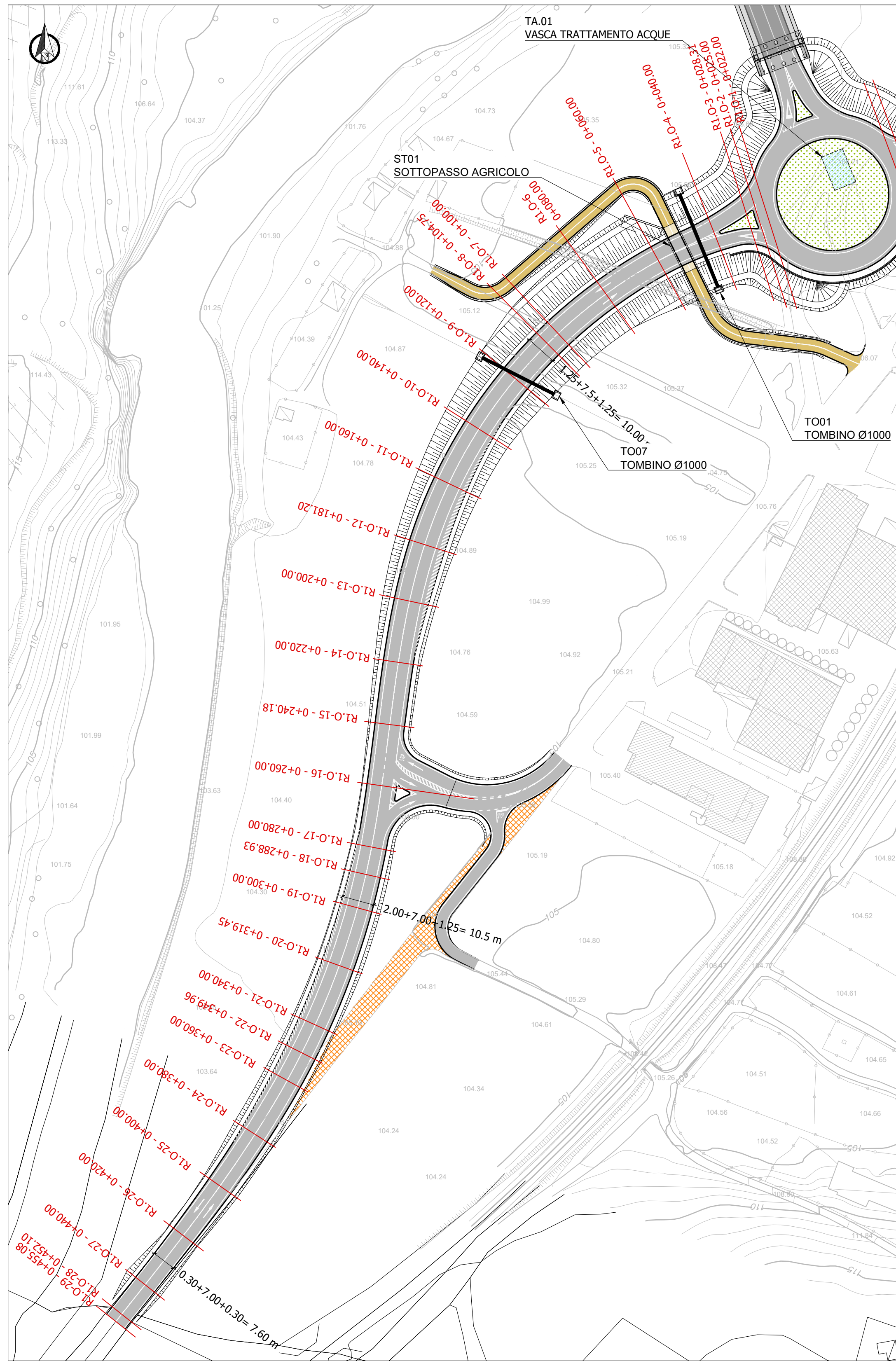
ROTATORIA 1 - Planimetria di progetto - scala 1:1000



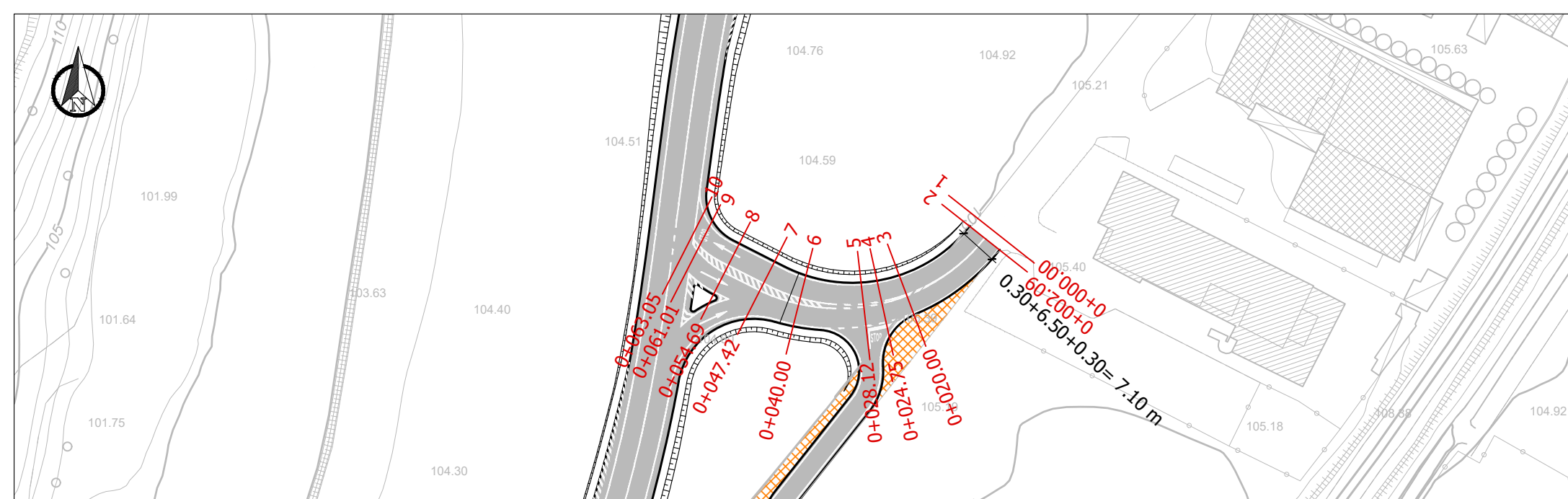
RAMO EST - Planimetria di progetto - scala 1:1000



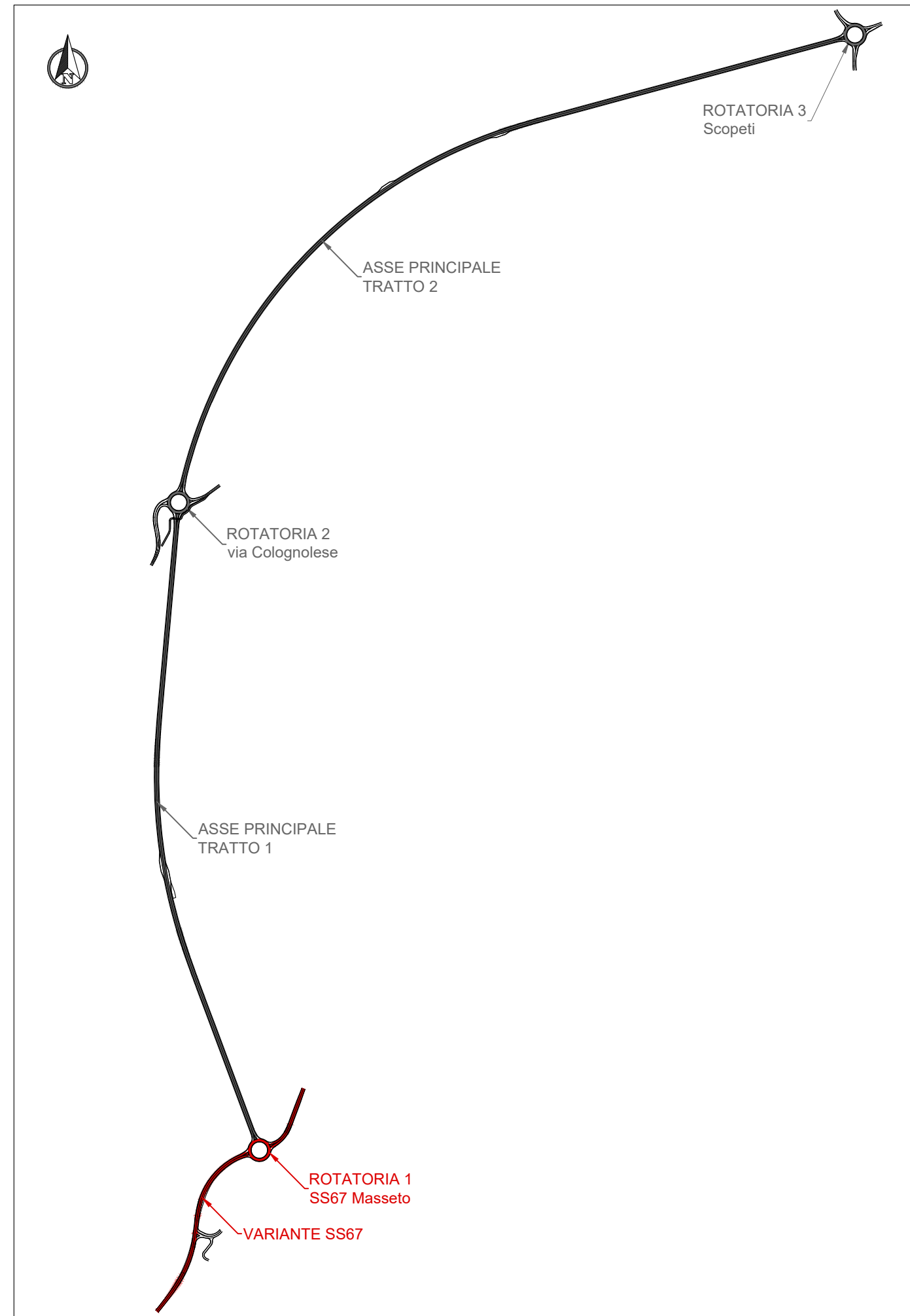
VARIANTE SS67 - Planimetria di progetto - scala 1:1000



INNESTO - Planimetria di progetto - scala 1:1000



Inquadramento



Direzione Progettazione e Realizzazione Lavori

S.S. 67 "Tosco Romagnola"
Lavori di adeguamento della S.S. 67 nel tratto tra la località S.Francesco in Comune di Pelago e l'abitato di Dicomano.
Variante di Rufina (FI) - LOTTI 2A e 2B

PROGETTO DEFINITIVO

cod. FI462

PROGETTAZIONE:
RAGGRUPPAMENTO
TEMPORANEO PROGETTISTI

MANDATARIA:

MANDANTI:



IL RESPONSABILE DELL'INTEGRAZIONE DELLE PRESTAZIONI

SPECIALISTICHE:
Ing. Riccardo Formichi - Società Pro Iter Srl
Ordine Ingegneri Provincia di Milano n. 18045

IL GEOLOGO:
Geol. Massimo Mezzanatica - Società Pro Iter Srl
Ordine Geologi della Lombardia n. 762

IL COORDINATORE PER LA SICUREZZA IN FASE DI PROGETTAZIONE:
Ing. Massimo Mangini - Società Enea V4 Srl
Ordine Ingegneri Provincia di Varese n. 1502

VISTO: IL RESP. DEL PROCEDIMENTO:
Ing. Francesco Piani

PROTOCOLLO: DATA:



ROTATORIA 1 SS67 Masseto e rami di raccordo SS67
PROGETTO STRADALE
ROTATORIA 1 SS67 Masseto: PROGETTO STRADALE/TRACCIAMENTI
Planimetria di progetto

CODICE PROGETTO		NOME FILE		REVISIONE	SCALA
PROGETTO	LV. PROC.	V01-SV01-TRA-PP01-A.dwg			
A	C	CODICE ELAB. V01 SV01 TRA PP01		A	1:1000
D					
C					
B					
A	EMISSIONE	10/2023	Ing. Procopio	Ing. Luppi	Ing. Formichi
REV.	DESCRIZIONE	DATA	REDATTO	VERIFICATO	APPROVATO