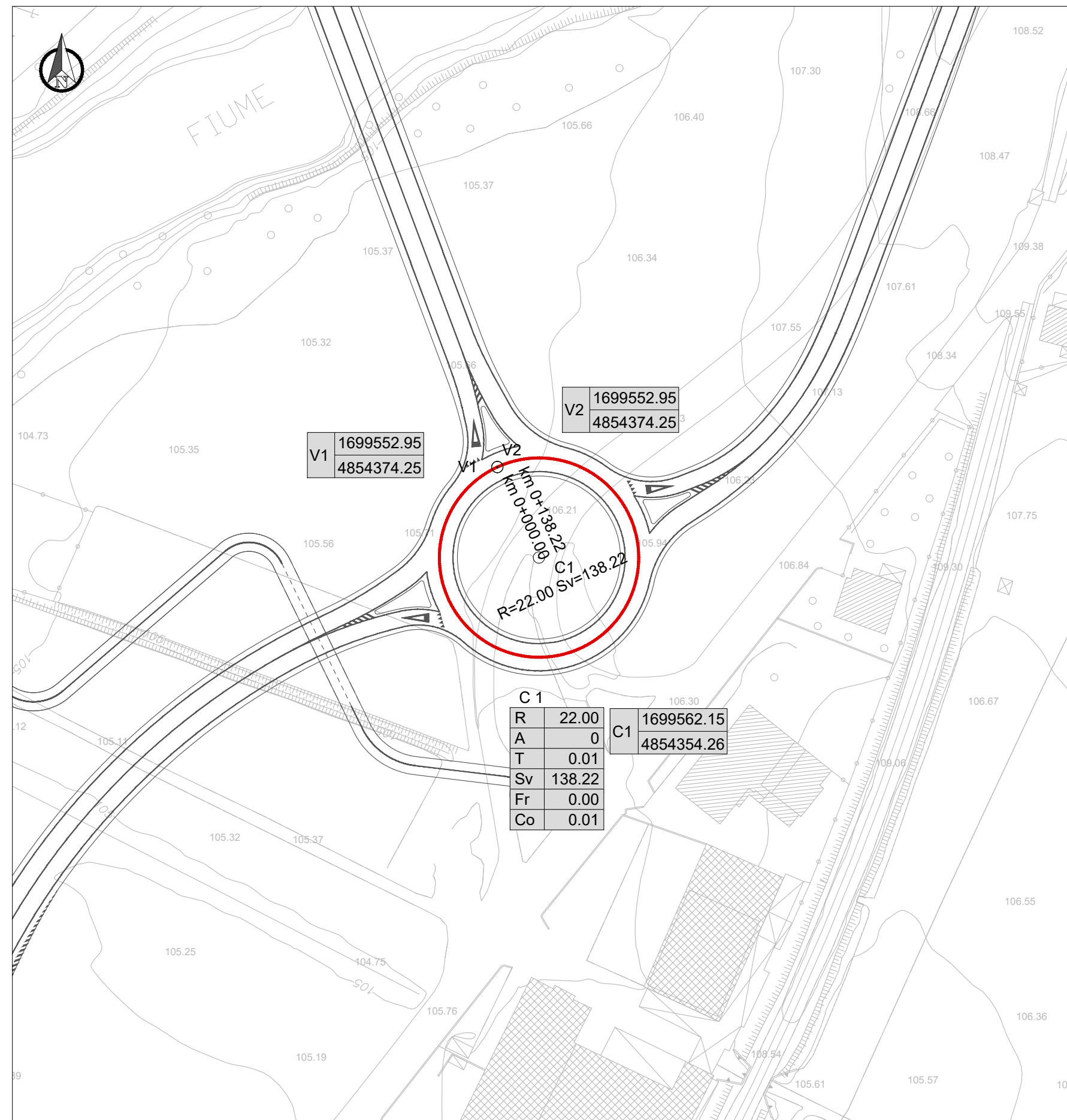
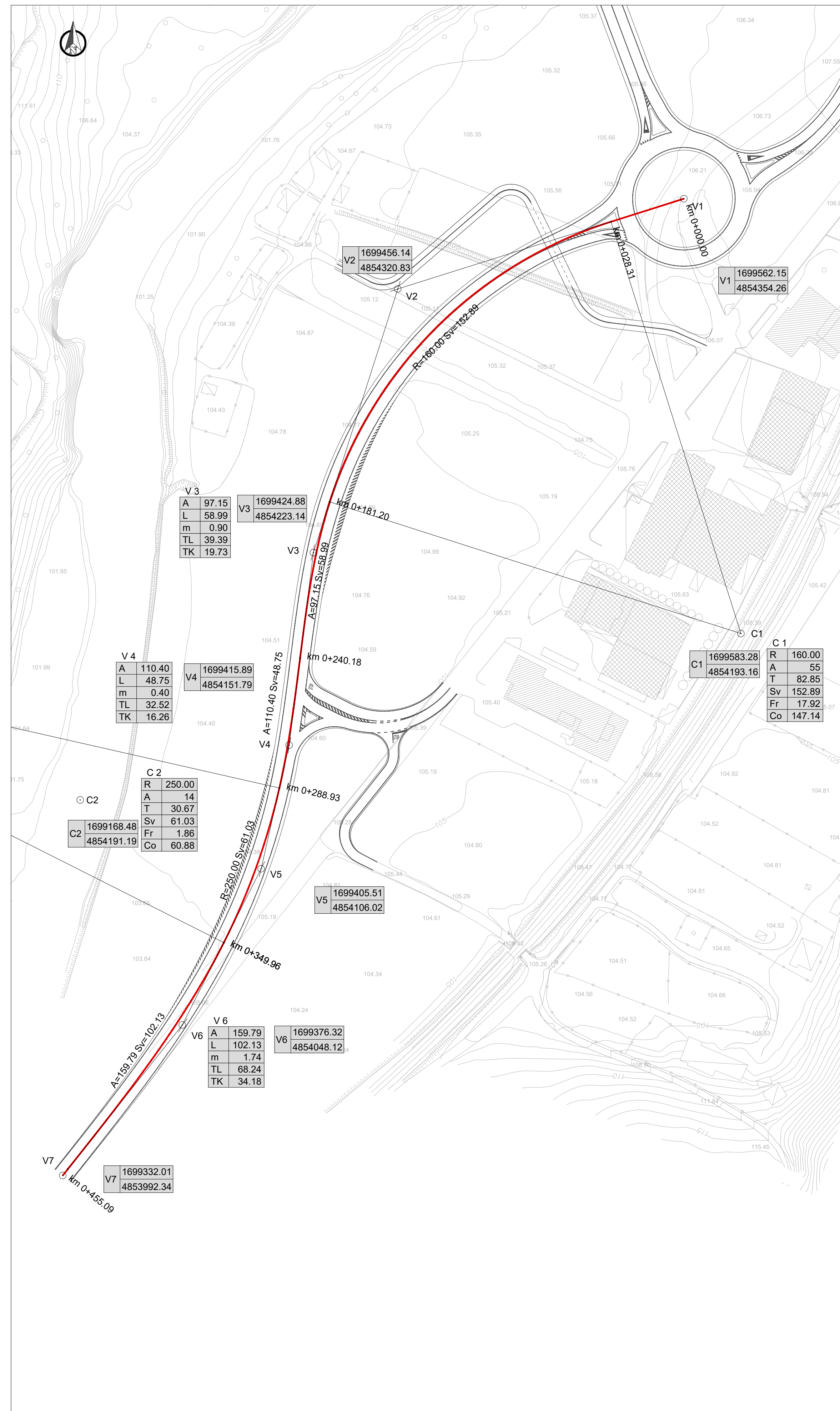


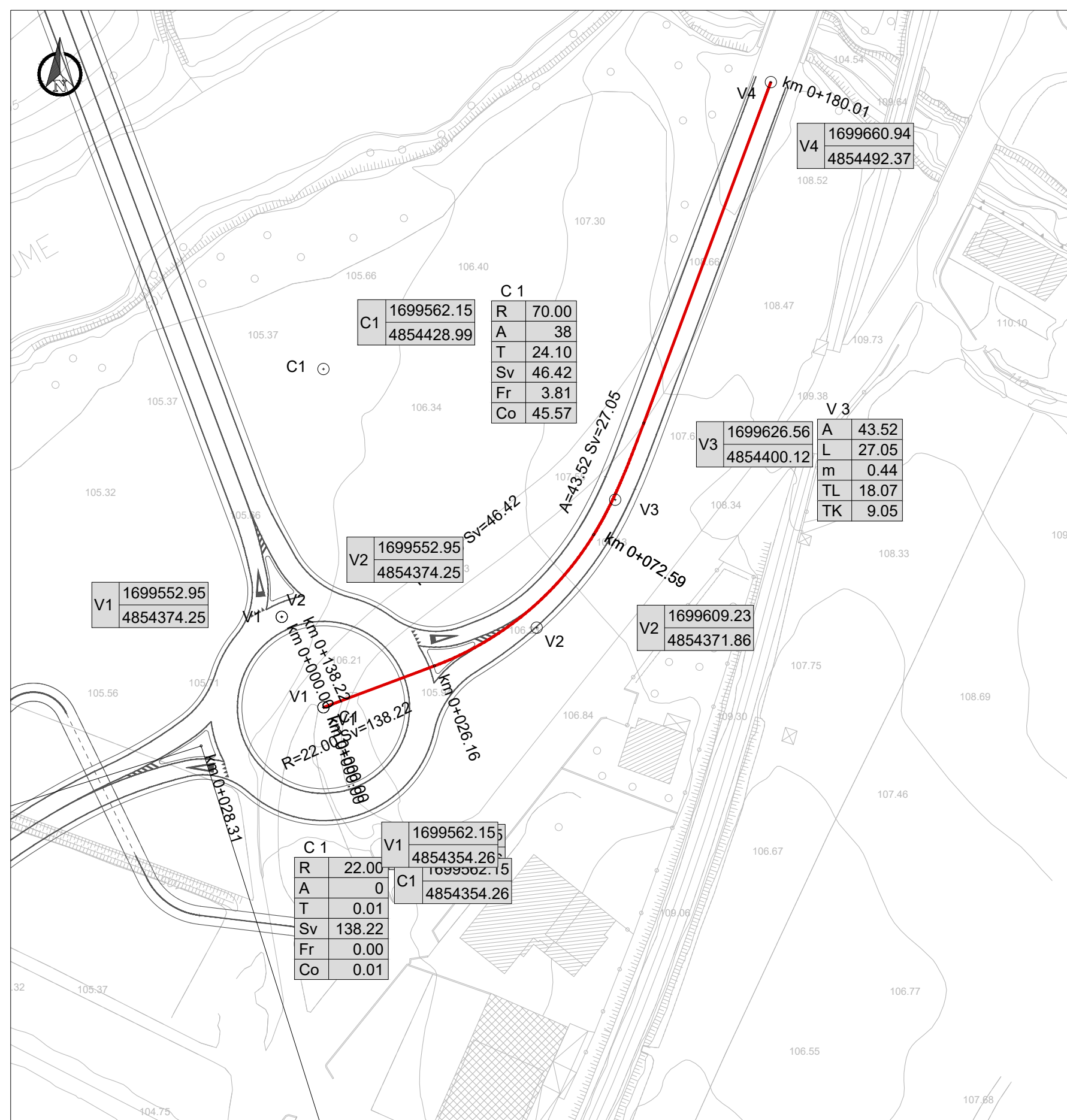
ROTATORIA 2 - Planimetria di tracciamento - scala 1:1000



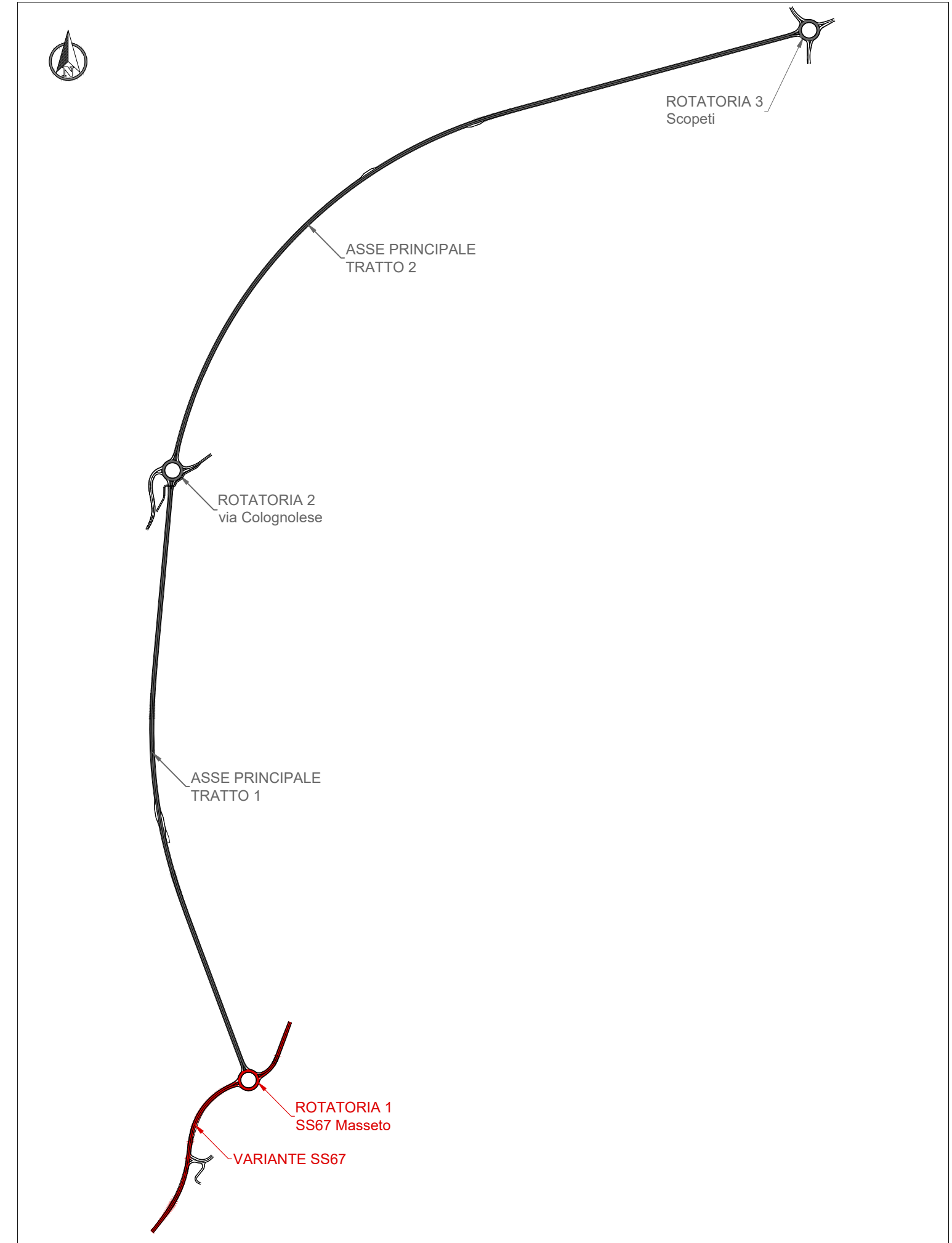
RAMO OVEST - Planimetria di tracciamento - scala 1:1000



RAMO EST - Planimetria di tracciamento - scala 1:1000



Inquadramento



Direzione Progettazione e Realizzazione Lavori

S.S. 67 "Tosco Romagnola"
Lavori di adeguamento della S.S. 67 nel tratto tra la località S.Francesco in Comune di Pelago e l'abitato di Dicomano.
Variante di Rufina (FI) - LOTTI 2A e 2B

PROGETTO DEFINITIVO

cod. FI462

PROGETTAZIONE:
RAGGRUPPAMENTO
TEMPORANEO PROGETTISTI

MANDATARIA:



MANDANTI:



IL RESPONSABILE DELL'INTEGRAZIONE DELLE PRESTAZIONI SPECIALISTICHE:

Ing. Riccardo Formichi - Società Pro Iter Srl
Ordine Ingegneri Provincia di Milano n. 18045

IL GEOLOGO:

Geol. Massimo Mezzanatica - Società Pro Iter Srl
Ordine Geologi della Lombardia n. 762

IL COORDINATORE PER LA SICUREZZA IN FASE DI PROGETTAZIONE:

Ing. Massimo Mangini - Società Enevia Srl
Ordine Ingegneri Provincia di Varese n. 1502

VISTO: IL RESP. DEL PROCEDIMENTO:

Ing. Francesco Piani

PROTOCOLLO:

DATA:



ROTATORIA 1 SS67 Masseto e rami di raccordo SS67

PROGETTO STRADALE

ROTATORIA 1 SS67 Masseto: PROGETTO STRADALE/TRACCIAMENTI

Planimetria di tracciamento rotatoria, rami di svincolo

CODICE PROGETTO		NOME FILE		REVISIONE	SCALA
PROGETTO	LV. PROC.	V01-SV01-TRA-PT01-A.pdf			
A	C	CODICE ELAB. V01 SV01 TRA PT01		A	1:1000
D					
C					
B					
A	EMISSIONE	10/2023	Ing. Procopio	Ing. Luppi	Ing. Formichi
REV.	DESCRIZIONE	DATA	REDATTO	VERIFICATO	APPROVATO