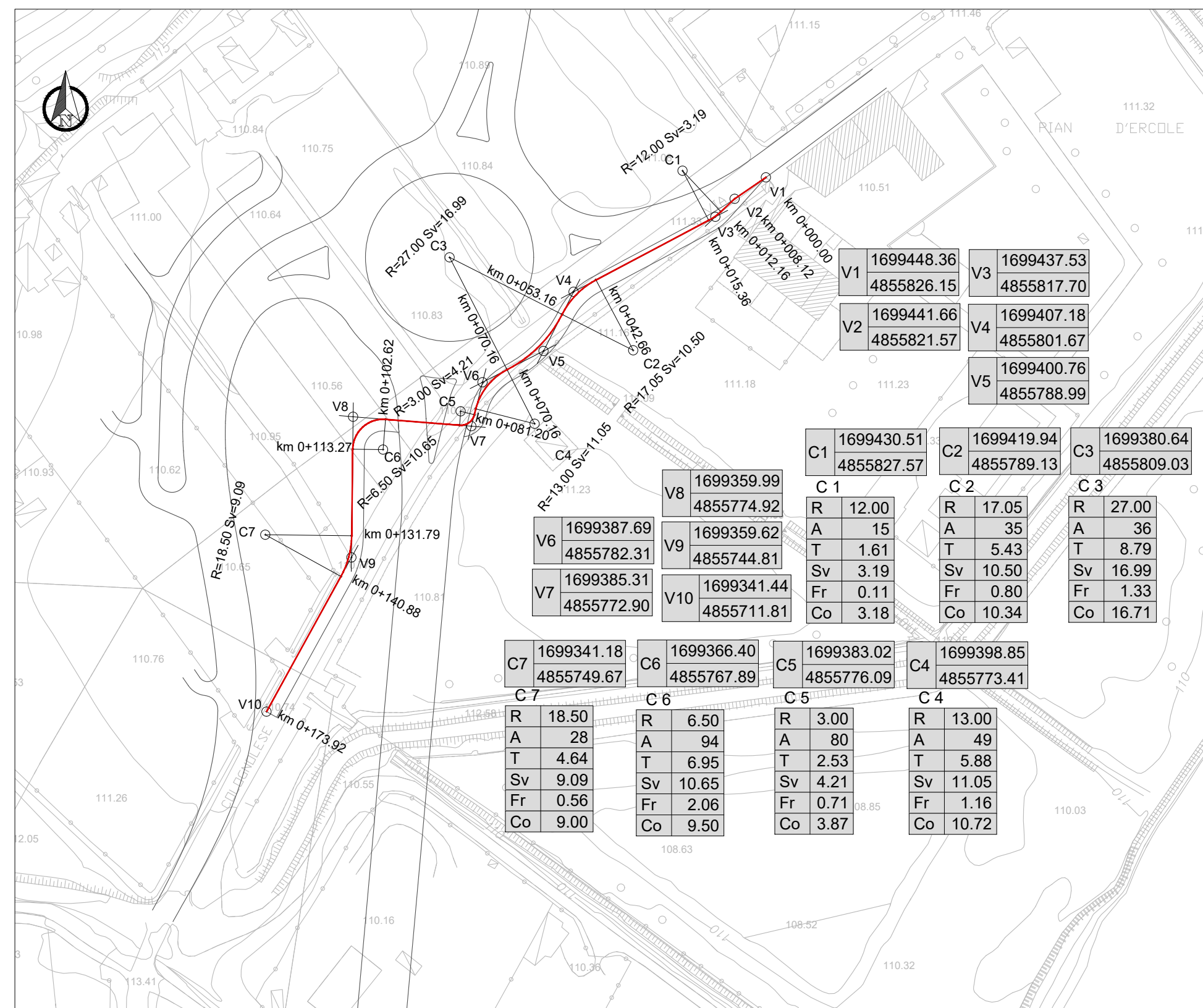
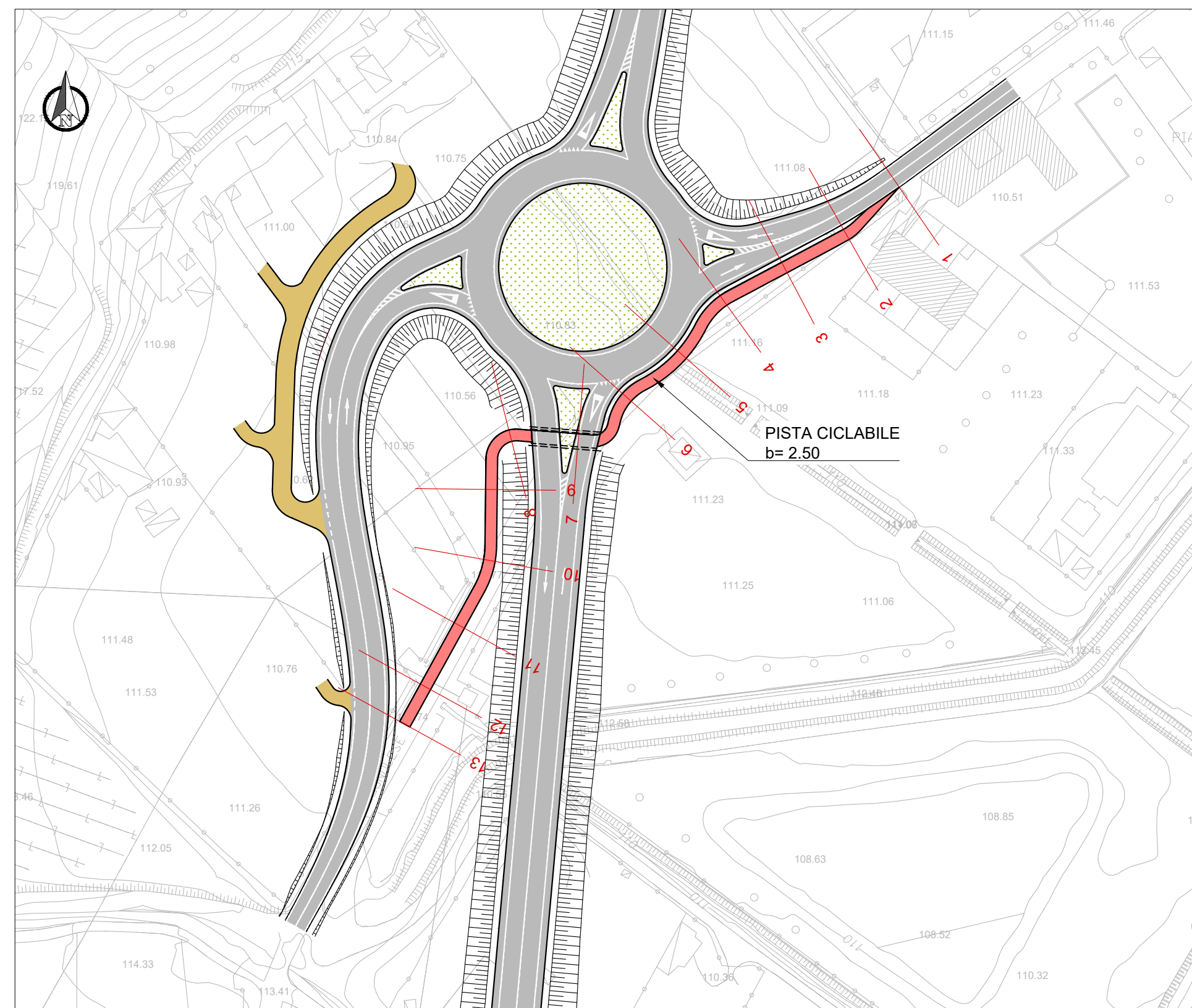


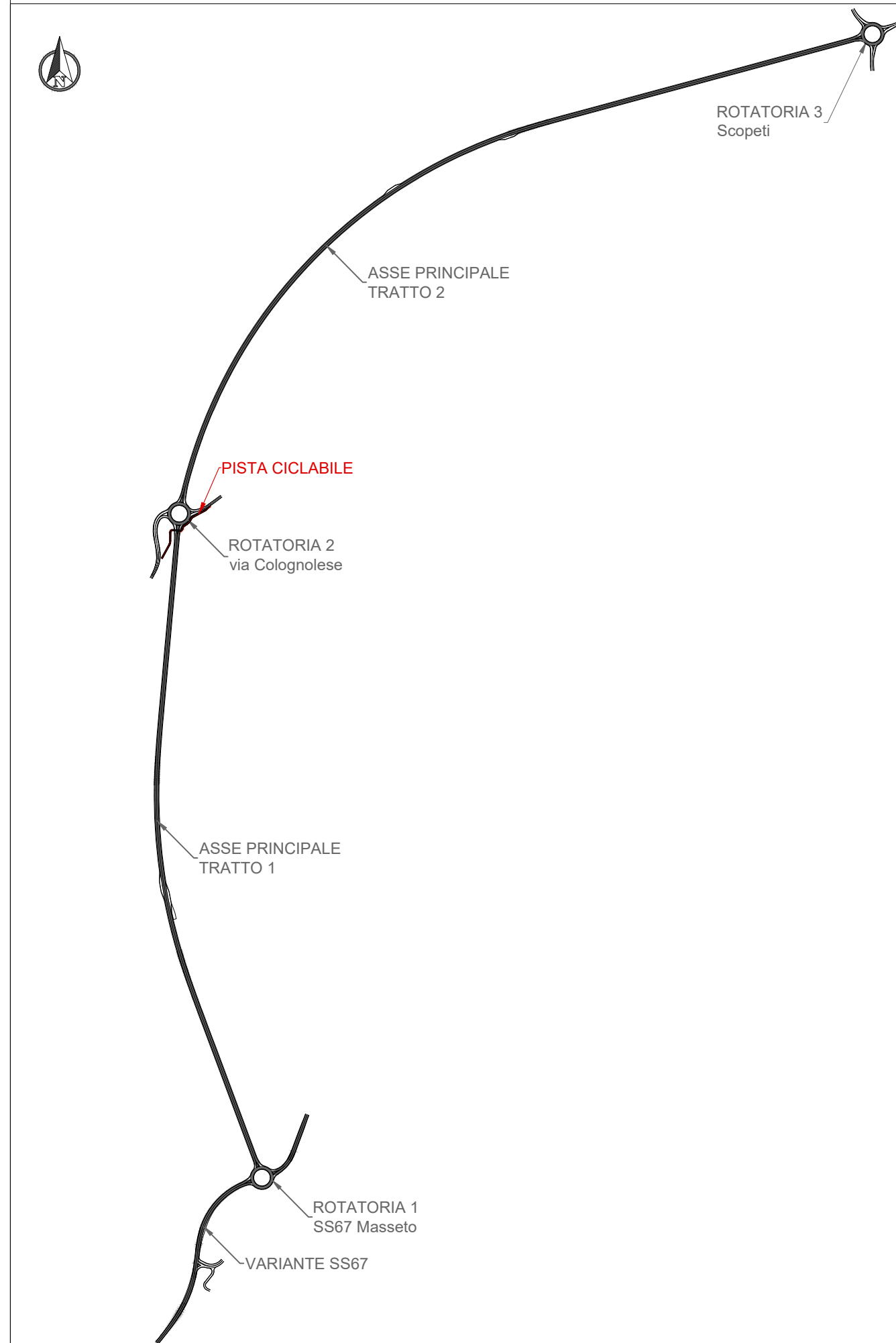
PISTA CICLABILE - Planimetria di tracciamento
scala 1:1000



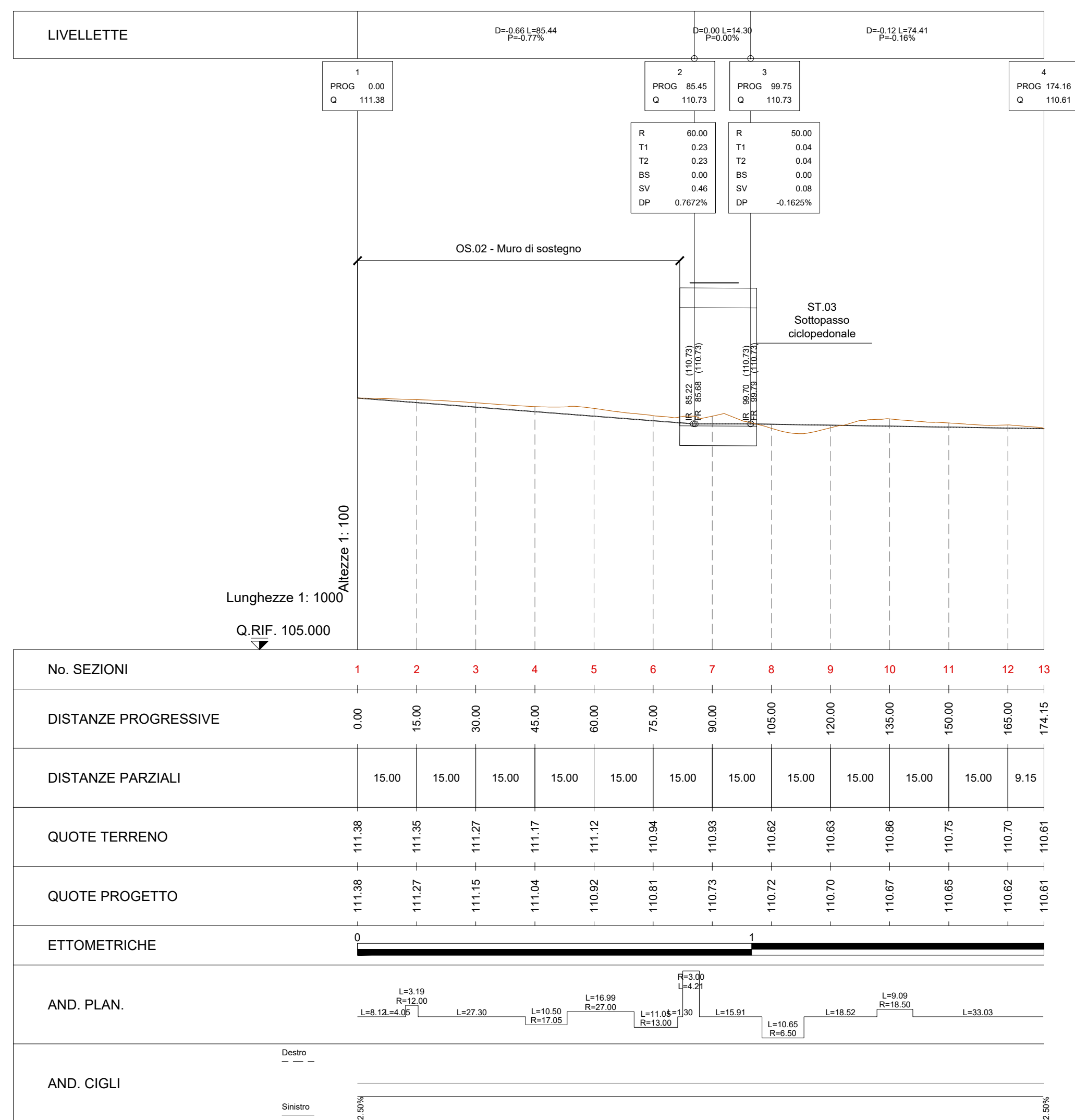
PISTA CICLABILE - Planimetria di progetto
scala 1:1000



Inquadramento



PISTA CICLABILE - Profilo longitudinale
scala 1:1000/100



Direzione Progettazione e Realizzazione Lavori

S.S. 67 "Tosco Romagnola"
Lavori di adeguamento della S.S. 67 nel tratto tra la località S.Francesco in Comune di Pelago e l'abitato di Dicomano.
Variante di Rufina (FI) - LOTTI 2A e 2B

PROGETTO DEFINITIVO

cod. FI462

PROGETTAZIONE:
RAGGRUPPAMENTO
TEMPORANEO PROGETTISTI

MANDATARIA:

MANDANTI:



IL RESPONSABILE DELL'INTEGRAZIONE DELLE PRESTAZIONI SPECIALISTICHE:

Ing. Riccardo Formichi - Società Pro Iter Srl
Ordine Ingegneri Provincia di Milano n. 18045

IL GEOLOGO:

Geol. Massimo Mezzanatica - Società Pro Iter Srl
Ordine Geologi della Lombardia n. 762

IL COORDINATORE PER LA SICUREZZA IN FASE DI PROGETTAZIONE:

Ing. Massimo Mangini - Società Enevia Srl
Ordine Ingegneri Provincia di Varese n. 1502

VISTO: IL RESP. DEL PROCEDIMENTO:

Ing. Francesco Piani

PROTOCOLLO:

DATA:



ROTATORIA 2 via Colognese
PROGETTO STRADALE
PISTA CICLABILE
Planimetria e profilo di progetto

CODICE PROGETTO	NOME FILE	REVISIONE	SCALA
PROGETTO	V02-PS01-TRA-PP01-A.pdf		
PROGETTO	ELAB.		
A/C/N00113	V02 PS01 TRA/PP01	A	varie
D			
C			
B			
A	EMISSIONE	10/2023	Ing. Procopio Ing. Luppi Ing. Formichi
REV.	DESCRIZIONE	DATA	REDATTO VERIFICATO APPROVATO